

Градостроительный план земельного участка №

R U - 2 4 - 3 - 0 5 - 0 - 0 0 3 8

Градостроительный план земельного участка подготовлен на основании

Межведомственный запрос МКУ «Управление муниципальным имуществом г. Енисейска» № от-1007 от 06.10.2021

(реквизиты заявления правообладателя земельного участка, иного лица в случае, предусмотренном частью 1.1 статьи 57.3 Градостроительного кодекса Российской Федерации, с указанием ф.и.о. заявителя – физического лица, либо реквизиты заявления и наименование заявителя – юридического лица о выдаче градостроительного плана земельного участка)

Местонахождение земельного участка

(субъект Российской Федерации)

Город Енисейск

(муниципальный район или городской округ)

Красноярский край, г. Енисейск, ул. Ромашкина, 23Б

(поселение)

Описание границ земельного участка (образуемого земельного участка):

Обозначение (номер) характерной точки	Перечень координат характерных точек в системе координат, используемой для ведения Единого государственного реестра недвижимости	
	X	Y
1	907434.40	54486.02
2	907421.79	54534.40
3	907383.08	54524.31
4	907395.69	54475.93
1	907434.40	54486.02

Кадастровый номер земельного участка (при наличии) или в случае, предусмотренном частью 1.1 статьи 57.3 Градостроительного кодекса Российской Федерации, условный номер образуемого земельного участка на основании утвержденных проекта межевания территории и (или) схемы расположения земельного участка или земельных участков на кадастровом плане территории

24:47:0010101:187

Площадь земельного участка

2000 м²

Информация о расположенных в границах земельного участка объектах капитального строительства

Объекты капитального строительства отсутствуют

Информация о границах зоны планируемого размещения объекта капитального строительства в соответствии с утвержденным проектом планировки территории (при наличии)

Проект планировки территории не утвержден

Обозначение (номер) характерной точки	Перечень координат характерных точек в системе координат, используемой для ведения Единого государственного реестра недвижимости	
	X	Y
-	-	-

Реквизиты проекта планировки территории и (или) проекта межевания территории в случае, если земельный участок расположен в границах территории, в отношении которой утверждены проект планировки территории и (или) проект межевания территории

Документация по планировке территории не утверждена

(указывается в случае, если земельный участок расположен в границах территории, в отношении которой утверждены проект планировки территории и (или) проект межевания территории)

Градостроительный план подготовлен Рябчиковой Натальей Юрьевной, специалистом отдела строительства и архитектуры администрации города Енисейска
(ф.и.о., должность уполномоченного лица, наименование органа)

М.П.
(при наличии)



(подпись)

Н.Ю.Рябчикова
(расшифровка подписи)

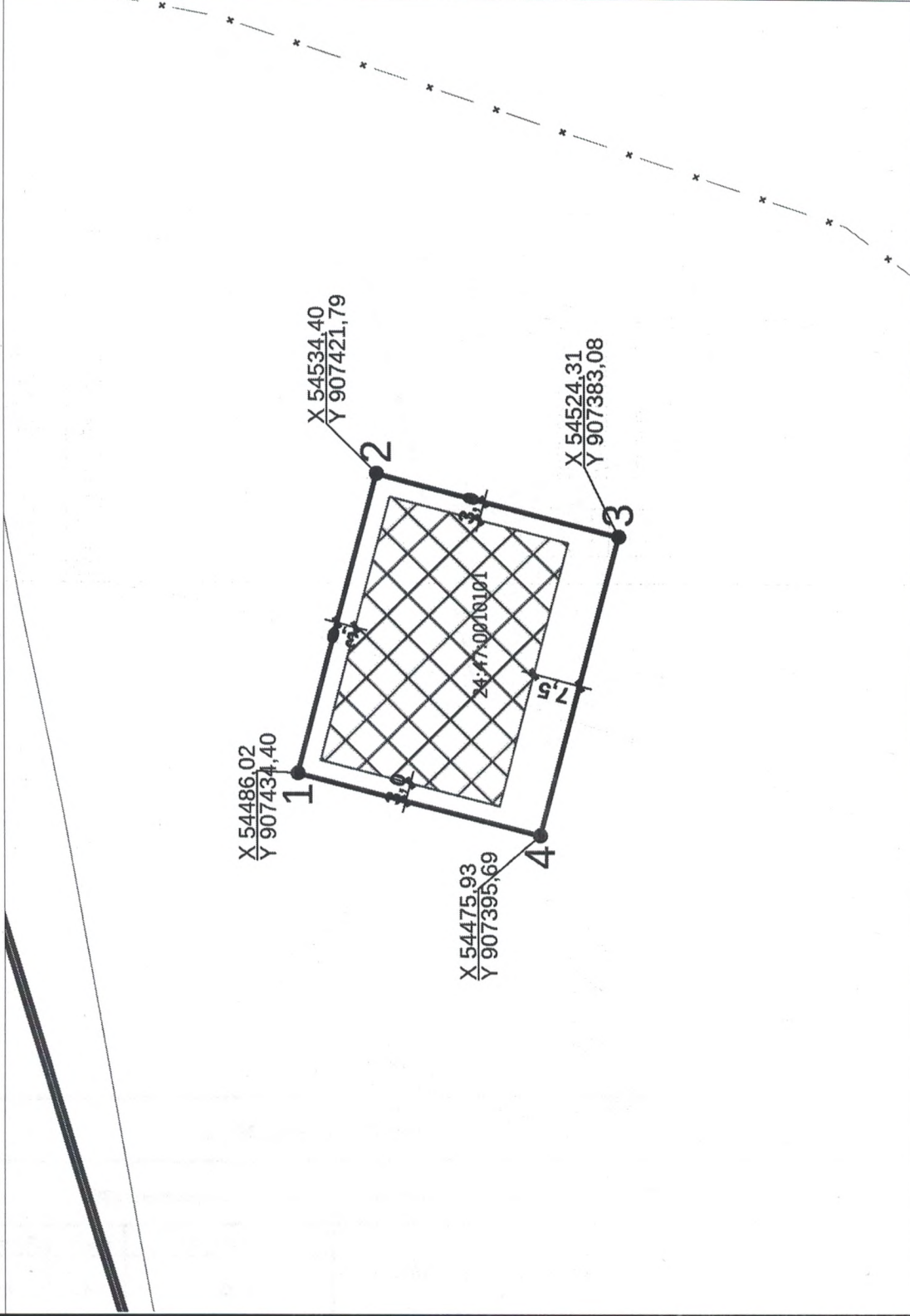
Дата выдачи

(дд.мм.гггг)

ЭКСПЛИКАЦИЯ ОБЪЕКТОВ

№ п/п	Наименование объекта
-------	----------------------

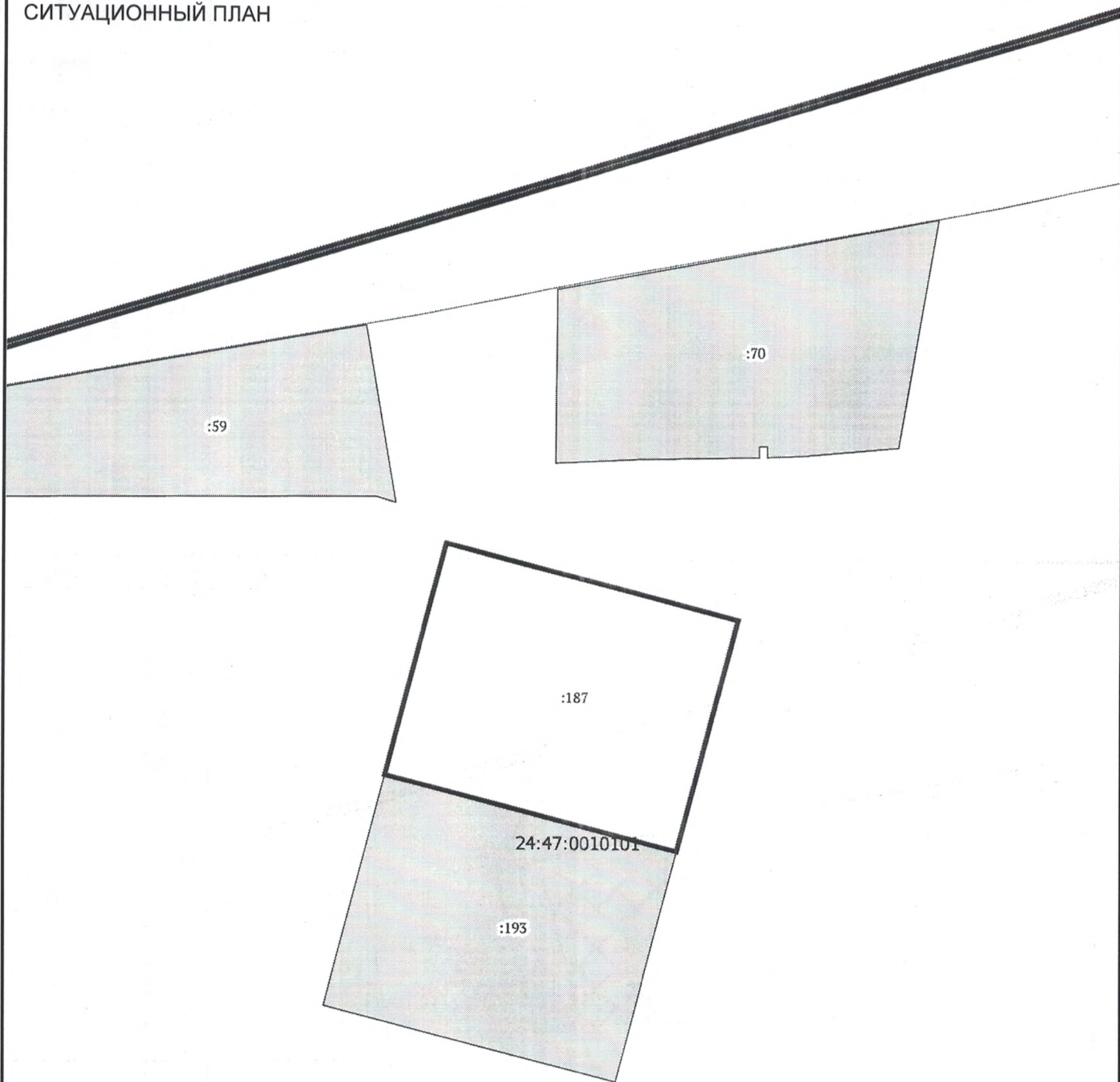
- ### УСЛОВНЫЕ ОБОЗНАЧЕНИЯ
-  Место допустимого размещения
 -  ЗОУИТ (действующие)
 -  Границы НП и МО
 -  Кадастровые кварталы
 -  Земельный участок ГПЗУ
 -  Городские округа




Чертеж градостроительного плана земельного участка разработан на топографической основе, выполненной		Должность	ФИО	Подпись	Дата
		Исполнитель			06.10.2021
Чертеж градостроительного плана земельного участка разработан 06.10.2021		Красноярский край, г. Енисейск, ул. Ромашкина, 23Б		Масштаб	Лист
		1. ЧЕРТЕЖ ГРАДОСТРОИТЕЛЬНОГО ПЛАНА ЗЕМЕЛЬНОГО УЧАСТКА		1:1000	3
		Кадастровый номер 24:47:0010101:187 Площадь участка – 2000 м ² КВ.М		Листов	8

№ RU-24-3-05-00-38

СИТУАЦИОННЫЙ ПЛАН



Должность	ФИО	Подпись	Дата	№ RU-24-3-05-00-38			
Исполнитель			06.10.2021				
				Красноярский край, г. Енисейск, ул. Ромашкина, 23Б			
				СИТУАЦИОННЫЙ ПЛАН	Масштаб	Лист	Листов
					1:1000	4	8

2. Информация о градостроительном регламенте либо требованиях к назначению, параметрам и размещению объекта капитального строительства на земельном участке, на который действие градостроительного регламента не распространяется или для которого градостроительный регламент не устанавливается

Земельный участок расположен в территориальной зоне - Зона сельскохозяйственных угодий (Сх1). Установлен градостроительный регламент.

2.1. Реквизиты акта органа государственной власти субъекта Российской Федерации, органа местного самоуправления, содержащего градостроительный регламент либо реквизиты акта федерального органа государственной власти, органа государственной власти субъекта Российской Федерации, органа местного самоуправления, иной организации, определяющего, в соответствии с федеральными законами, порядок использования земельного участка, на который действие градостроительного регламента не распространяется или для которого градостроительный регламент не устанавливается

Об утверждении Правил землепользования

и застройки города Енисейска Енисейский городской Совет депутатов, решение № 64-462 от 15.12.2009г. Актуализация правил землепользования и застройки муниципального образования город Енисейск № 3081-41/16 от 10.10.2017

2.2. Информация о видах разрешенного использования земельного участка

основные виды разрешенного использования:

1. Сельскохозяйственное использование
2. Животноводство
3. Птицеводство
4. Ведение садоводства
5. Хранение и переработка сельскохозяйственной продукции

условно разрешенные виды использования земельного участка:

1. Обеспечение сельскохозяйственного производства

вспомогательные виды разрешенного использования земельного участка:

1. Инженерно - технические объекты, сооружения и коммуникации, обеспечивающие реализацию разрешенного использования (электро-, водо-, газообеспечение, канализация, телефонизация и т.д.)

2.3. Предельные (минимальные и (или) максимальные) размеры земельного участка и предельные параметры разрешенного строительства, реконструкции объекта капитального строительства, установленные градостроительным регламентом для территориальной зоны, в которой расположен земельный участок:

Предельные (минимальные и (или) максимальные) размеры земельных участков, в том числе их площадь			Минимальные отступы от границ земельного участка в целях определения мест допустимого размещения зданий, строений, сооружений, за пределами которых запрещено строительство зданий, строений, сооружений	Предельное количество этажей и (или) предельная высота зданий, строений, сооружений	Максимальный процент застройки в границах земельного участка, определяемый как отношение суммарной площади земельного участка, которая может быть застроена, ко всей площади земельного участка, %	Требования к архитектурным решениям объектов капитального строительства, расположенным в границах территории исторического поселения федерального или регионального значения	Иные показатели	
1	2	3						4
Длина, м	Ширина, м	Площадь, м ² или га						

2.4. Требования к назначению, параметрам и размещению объекта капитального строительства на земельном участке, на который действие градостроительного регламента не распространяется или для которого градостроительный регламент не устанавливается (за исключением случая, предусмотренного пунктом 7.1 части 3 статьи 57.3 Градостроительного кодекса Российской Федерации):

Причины отнесения земельного участка к виду земельного участка, на который действие градостроительного регламента не распространяется или для которого градостроительный регламент не устанавливается	Реквизиты акта, регулирующего использование земельного участка	Требования к использованию земельного участка	Требования к параметрам объекта капитального строительства			Требования к размещению объектов капитального строительства	
			Предельное количество этажей и (или) предельная высота зданий, строений, сооружений	Максимальный процент застройки в границах земельного участка, определяемый как отношение суммарной площади земельного участка, которая может быть застроена, ко всей площади земельного участка	Иные требования к параметрам объекта капитального строительства	Минимальные отступы от границ земельного участка в целях определения мест допустимого размещения зданий, строений, сооружений, за пределами которых запрещено строительство зданий, строений, сооружений	Иные требования к размещению объектов капитального строительства
1	2	3	4	5	6	7	8
-	-	-	-	-	-	-	-

2.5. Предельные параметры разрешенного строительства, реконструкции объекта капитального строительства, установленные положением об особо охраняемых природных территориях, в случае выдачи градостроительного плана земельного участка в отношении земельного участка, расположенного в границах особо охраняемой природной территории:

Причины отнесения земельного участка к виду земельного участка для которого градостроительный регламент не устанавливается	Реквизиты Положения об особо охраняемой природной территории	Реквизиты утвержденного документа планировке территории	Зонирование особо охраняемой природной территории (да/нет)							
			Функциональная зона	Виды разрешенного использования земельного участка		Требования к параметрам объекта капитального строительства			Требования к размещению объектов капитального строительства	
				Основные виды разрешенного использования	Вспомогательные виды разрешенного использования	Предельное количество этажей и (или) предельная высота зданий, строений, сооружений	Максимальный процент застройки в границах земельного участка, определяемый как отношение суммарной площади	Иные требования к параметрам объекта капитального строительства	Минимальные отступы от границ земельного участка в целях определения мест допустимого размеще	Иные требования к размещению объектов капитального строительства

вида объекта	измерения	ый показатель	вида объекта	измерения	показатель	вида объекта	измерения	ый показатель
1	2	3	4	5	6	7	8	9
-	-	-	-	-	-	-	-	-

5. Информация об ограничениях использования земельного участка, в том числе если земельный участок полностью или частично расположен в границах зон с особыми условиями использования территорий

Информация отсутствует

6. Информация о границах зон с особыми условиями использования территорий, если земельный участок

Наименование зоны с особыми условиями использования территории с указанием объекта, в отношении которого установлена такая зона	Перечень координат характерных точек в системе координат, используемой для ведения Единого государственного реестра недвижимости		
	Обозначение (номер) характерной точки	X	Y
1	2	3	4
Отсутствует	-	-	-

полностью или частично расположен в границах таких зон:

7. Информация о границах публичных сервитутов Информация отсутствует

Обозначение (номер) характерной точки	Перечень координат характерных точек в системе координат, используемой для ведения Единого государственного реестра недвижимости	
	X	Y
-	-	-

8. Номер и (или) наименование элемента планировочной структуры, в границах которого расположен земельный участок

9. Информация о технических условиях подключения (технологического присоединения) объектов капитального строительства к сетям инженерно-технического обеспечения, определенных с учетом программ комплексного развития систем коммунальной инфраструктуры поселения, городского округа

10. Реквизиты нормативных правовых актов субъекта Российской Федерации, муниципальных правовых актов, устанавливающих требования к благоустройству территории

Об утверждении ПБ города Енисейска № 25-220 от 30.10.2017 утверждены постановлением Енисейского городского Совета депутатов Красноярского края №25-220 от 30.10.2017 (внесение изменений решение Енисейского городского Совета депутатов № 7-59 от 31.03.2021

11. Информация о красных линиях: Информация отсутствует

Обозначение (номер) характерной точки	Перечень координат характерных точек в системе координат, используемой для ведения Единого государственного реестра недвижимости	
	X	Y
-	-	-