

**Филиал публично-правовой компании "Роскадастр" по Красноярскому краю**

полное наименование органа регистрации прав

**Выписка из Единого государственного реестра недвижимости об объекте недвижимости**

**Сведения о характеристиках объекта недвижимости**

На основании запроса от 10.02.2025, поступившего на рассмотрение 10.02.2025, сообщаем, что согласно записям Единого государственного реестра недвижимости:

Раздел 1 Лист 1

<b>Земельный участок</b>			
<b>вид объекта недвижимости</b>			

Лист № 1 раздела 1	Всего листов раздела 1: 7	Всего разделов: 8	Всего листов выписки: 20
--------------------	---------------------------	-------------------	--------------------------

10.02.2025г. № КУВИ-001/2025-36317751	
Кадастровый номер:	24:47:0010135:15
Номер кадастрового квартала:	24:47:0010135
Дата присвоения кадастрового номера:	14.09.2004

Ранее присвоенный государственный учетный номер:	данные отсутствуют
Местоположение:	Местоположение установлено относительно ориентира, расположенного в границах участка. Ориентир Дом Макарова с магазином. Почтовый адрес ориентира: Красноярский край, г. Енисейск, ул. Ленина, дом 110.
Площадь:	433 +/- 14
Кадастровая стоимость, руб.:	222752.52
Кадастровые номера расположенных в пределах земельного участка объектов недвижимости:	24:47:0010135:76, 24:47:0000000:5913, 24:47:0000000:3281, 24:47:0000000:5976
Кадастровые номера объектов недвижимости, из которых образован объект недвижимости:	данные отсутствуют
Кадастровые номера образованных объектов недвижимости:	данные отсутствуют
Категория земель:	Земли населенных пунктов
Виды разрешенного использования:	эксплуатация здания и сооружения
Сведения о кадастровом инженере:	данные отсутствуют
Сведения о лесах, водных объектах и об иных природных объектах, расположенных в пределах земельного участка:	данные отсутствуют



ДОКУМЕНТ ПОДПИСАН  
ЭЛЕКТРОННОЙ ПОДПИСЬЮ

Сертификат: 009F0BDC181A023B64597F1E2579BEFB50

Владелец: ФЕДЕРАЛЬНАЯ СЛУЖБА ГОСУДАРСТВЕННОЙ  
РЕГИСТРАЦИИ, КАДАСТРА И КАРТОГРАФИИ  
Действителен: с 02.08.2024 по 26.10.2025

полное наименование должности	инициалы, фамилия
-------------------------------	-------------------

Земельный участок			
вид объекта недвижимости			
Лист № 2 раздела 1	Всего листов раздела 1: 7	Всего разделов: 8	Всего листов выписки: 20
10.02.2025г. № КУВИ-001/2025-36317751			
Кадастровый номер:		24:47:0010135:15	
Сведения о том, что земельный участок полностью расположен в границах зоны с особыми условиями использования территории, территории объекта культурного наследия, публичного сервитута:		<p>Земельный участок полностью расположен в границах зоны с реестровым номером 24:47-8.306 от 21.01.2019, ограничение использования земельного участка в пределах зоны: В соответствии с пунктом 5 статьи 5.1 Федерального закона от 25.06.2002 № 73-ФЗ "Об объектах культурного наследия (памятниках истории и культуры) народов Российской Федерации" особый режим использования земельного участка, в границах которого располагается объект археологического наследия, предусматривает возможность проведения археологических полевых работ в порядке, установленном Федеральным законом от 25.06.2002 № 73-ФЗ "Об объектах культурного наследия (памятниках истории и культуры) народов Российской Федерации", земляных, строительных, мелиоративных, хозяйственных работ, указанных в статье 30 Федерального закона от 25.06.2002 № 73-ФЗ "Об объектах культурного наследия (памятниках истории и культуры) народов Российской Федерации" работ по использованию лесов и иных работ при условии обеспечения сохранности объекта археологического наследия, включенного в единый государственный реестр объектов культурного наследия (памятников истории и культуры) народов Российской Федерации, либо выявленного объекта археологического наследия, а также обеспечения доступа граждан к указанным объектам., вид/наименование: Границы территории выявленного объекта культурного (археологического) наследия "Енисейск. Енисейское городище" (Красноярский край, г. Енисейск, левый берег р. Енисей. Территория исторического центра города, ограниченная с севера бровкой берегового уступа левого берега р. Енисей (ул. Ленина - ул. Петровского - ул. Лаза), с востока - бровкой берегового уступа левого берега руч. Лазаревка, с юга - ул. Сурикова - ул. Бограда - ул. Каурова, с запада - ул. Пролетарская - ул. Кирова), тип: Территория объекта культурного наследия, номер: 1, решения: 1. дата решения: 28.12.2018, номер решения: 102-5397 2. дата решения: 17.12.2018, номер решения: б/н 3. дата решения: 23.08.2018, номер решения: 420, наименование ОГВ/ОМСУ: Служба по государственной охране объектов культурного наследия Красноярского края 4. дата решения: 20.06.2018, номер решения: 310, наименование ОГВ/ОМСУ: Служба по государственной охране объектов культурного наследия Красноярского края Земельный участок полностью расположен в границах зоны с реестровым номером 24:00-6.18851 от 03.06.2021, ограничение использования земельного участка в пределах зоны: В целях обеспечения безопасности полетов воздушных судов, в границах шестой подзоны запрещается размещать объекты, способствующие привлечению и массовому скоплению птиц. В границах шестой подзоны устанавливается запрет на размещение полигонов твердых коммунальных отходов, скотобоен, ферм, скотомогильников, мусоросжигательных и мусороперерабатывающих заводов, объектов сортировки мусора, рыбных хозяйств. Запрещена вспашка сельскохозяйственных земель в светлое время суток., вид/наименование: Установление приаэродромной территории на аэродроме «Енисейск»</p>	



ДОКУМЕНТ ПОДПИСАН  
ЭЛЕКТРОННОЙ ПОДПИСЬЮ

Сертификат: 009F0BDC181A023B64597F1E2579BEFB50

Владелец: ФЕДЕРАЛЬНАЯ СЛУЖБА ГОСУДАРСТВЕННОЙ  
РЕГИСТРАЦИИ, КАДАСТРА И КАРТОГРАФИИ  
Действителен: с 02.08.2024 по 26.10.2025

ПОЛНОЕ НАИМЕНОВАНИЕ ДОЛЖНОСТИ

инициалы, фамилия

Земельный участок			
вид объекта недвижимости			
Лист № 3 раздела 1	Всего листов раздела 1: 7	Всего разделов: 8	Всего листов выписки: 20

10.02.2025г. № КУВИ-001/2025-36317751

Кадастровый номер:

24:47:0010135:15

Сведения о том, что земельный участок полностью расположен в границах зоны с особыми условиями использования территории, территории объекта культурного наследия, публичного сервитута:

с выделением на ней шестой подзоны, тип: Охранная зона транспорта, дата решения: 30.06.2021, номер решения: 450-П, наименование ОГВ/ОМСУ: Федеральное агентство воздушного транспорта (Росавиация) Земельный участок полностью расположен в границах зоны с реестровым номером 24:00-6.18848 от 03.06.2021, ограничение использования земельного участка в пределах зоны: В границах третьей подзоны запрещается размещать объекты, функциональное назначение которых не требует их размещения вблизи ВПП, высота которых превышает поверхность захода на посадку, поверхность взлета, коническую поверхность, внутреннюю горизонтальную поверхность, переходную поверхность, внешнюю горизонтальную поверхность, определяемые согласно требованиям Федеральных авиационных правил «Требования, предъявляемые к аэродромам, предназначенным для взлета, посадки, руления и стоянки гражданских воздушных судов» утвержденных приказом Минтранса России от 25.08.2015 № 262. Для каждой обозначенной поверхности устанавливаются ограничения по абсолютной максимальной высоте размещаемого объекта. В случае, если ограничения в других подзонах, входящих в состав ПТ аэродрома, устанавливают меньшую допустимую высоту, чем в третьей подзоне, то ограничения, требующие меньшую высоту застройки, имеют приоритет. Ограничения, устанавливаемые в третьей подзоне, не ограничивают размещение объектов, функциональное назначение которых требует их размещения в первой и второй подзонах. Ограничения использования земельных участков, входящих в третью подзону: запрещается размещать объекты, высота которых превышает ограничения, установленные уполномоченным федеральным органом при установлении соответствующей ПТ., вид/наименование: Установление приаэродромной территории на аэродроме «Енисейск» с выделением на ней третьей подзоны, тип: Охранная зона транспорта, дата решения: 30.06.2021, номер решения: 450-П, наименование ОГВ/ОМСУ: Федеральное агентство воздушного транспорта (Росавиация) Земельный участок полностью расположен в границах зоны с реестровым номером 24:00-6.19049 от 30.07.2024, ограничение использования земельного участка в пределах зоны: Ограничения использования земельных участков, входящих в шестую подзону: в границах шестой подзоны приаэродромной территории запрещается размещать объекты, способствующие привлечению и массовому скоплению птиц., вид/наименование: Приаэродромная территория для гражданского аэродрома «Енисейск» с выделением на ней шестой подзоны, тип: Производственная зона, зона инженерной и транспортной инфраструктур, дата решения: 19.06.2023, номер решения: 413-П, наименование ОГВ/ОМСУ: Федеральное агентство воздушного транспорта (Росавиация) Земельный участок полностью расположен в границах зоны с реестровым номером 24:00-6.19050 от 30.07.2024, ограничение использования земельного участка в пределах зоны: Ограничения использования земельных участков, входящих в пятую подзону: в границах пятой подзоны запрещается



ДОКУМЕНТ ПОДПИСАН  
ЭЛЕКТРОННОЙ ПОДПИСЬЮ

Сертификат: 009F0BDC181A023B64597F1E2579BEFB50

Владелец: ФЕДЕРАЛЬНАЯ СЛУЖБА ГОСУДАРСТВЕННОЙ

РЕГИСТРАЦИИ, КАДАСТРА И КАРТОГРАФИИ

Действителен: с 02.08.2024 по 26.10.2025

полное наименование должности

инициалы, фамилия

Земельный участок			
вид объекта недвижимости			
Лист № 4 раздела 1	Всего листов раздела 1: 7	Всего разделов: 8	Всего листов выписки: 20
10.02.2025г. № КУВИ-001/2025-36317751			
Кадастровый номер:		24:47:0010135:15	
Сведения о том, что земельный участок полностью расположен в границах зоны с особыми условиями использования территории, территории объекта культурного наследия, публичного сервитута:		<p>размещать опасные производственные объекты, определенные Федеральным законом от 21.07.1997 г. № 116-ФЗ «О промышленной безопасности опасных производственных объектов», функционирование которых может повлиять на безопасность полетов воздушных судов., вид/наименование: Приаэродромная территория для гражданского аэродрома «Енисейск» с выделением на ней пятой подзоны, тип: Производственная зона, зона инженерной и транспортной инфраструктур, дата решения: 19.06.2023, номер решения: 413-П, наименование ОГВ/ОМСУ: Федеральное агентство воздушного транспорта (Росавиация) Земельный участок полностью расположен в границах зоны с реестровым номером 24:00-6.19053 от 31.07.2024, ограничение использования земельного участка в пределах зоны: Ограничения использования земельных участков, входящих в четвертую подзону: запрещается размещать объекты, создающие помехи в работе наземных объектов средств и систем обслуживания воздушного движения, навигации, посадки и связи, предназначенных для организации воздушного движения., вид/наименование: Приаэродромная территория для гражданского аэродрома «Енисейск» с выделением на ней четвертой подзоны, тип: Производственная зона, зона инженерной и транспортной инфраструктур, дата решения: 19.06.2023, номер решения: 413-П, наименование ОГВ/ОМСУ: Федеральное агентство воздушного транспорта (Росавиация) Земельный участок полностью расположен в границах зоны с реестровым номером 24:00-6.19054 от 31.07.2024, ограничение использования земельного участка в пределах зоны: Ограничения использования земельных участков, входящих в третью подзону: в границах третьей подзоны запрещается размещать объекты, высота которых превышает допустимую высоту сооружений в пределах соответствующего сектора., вид/наименование: Приаэродромная территория для гражданского аэродрома «Енисейск» с выделением на ней третьей подзоны, тип: Производственная зона, зона инженерной и транспортной инфраструктур, дата решения: 19.06.2023, номер решения: 413-П, наименование ОГВ/ОМСУ: Федеральное агентство воздушного транспорта (Росавиация) Земельный участок полностью расположен в границах зоны с реестровым номером 24:00-6.19051 от 30.07.2024, ограничение использования земельного участка в пределах зоны: В соответствии с п.2 правил выделения на приаэродромной территории подзон утвержденных Постановлением Правительства РФ от 02.12.2017 г. N 1460 "Об утверждении Правил установления приаэродромной территории, Правил выделения на приаэродромной территории подзон и Правил разрешения разногласий, возникающих между высшими исполнительными органами государственной власти субъектов Российской Федерации и уполномоченными Правительством Российской Федерации федеральными органами исполнительной власти при согласовании проекта решения об установлении приаэродромной территории" в границах приаэродромной территории выделяются подзоны в которых устанавливаются ограничения использования объектов</p>	
Сведения о том, что земельный участок полностью расположен в границах зоны с особыми условиями использования территории, территории объекта культурного наследия, публичного сервитута:		недвижимости и осуществления деятельности., вид/наименование: Приаэродромная территория для гражданского аэродрома «Енисейск», тип: Приаэродромная территория, дата решения: 19.06.2023, номер решения: 413-П, наименование ОГВ/ОМСУ: Федеральное агентство воздушного транспорта (Росавиация)	



ДОКУМЕНТ ПОДПИСАН  
ЭЛЕКТРОННОЙ ПОДПИСЬЮ

Сертификат: 009F0BDC181A023B64597F1E2579BEFB50

Владелец: ФЕДЕРАЛЬНАЯ СЛУЖБА ГОСУДАРСТВЕННОЙ  
РЕГИСТРАЦИИ, КАДАСТРА И КАРТОГРАФИИ  
Действителен: с 02.08.2024 по 26.10.2025

полное наименование должности

инициалы, фамилия

Земельный участок			
вид объекта недвижимости			
Лист № 5 раздела 1	Всего листов раздела 1: 7	Всего разделов: 8	Всего листов выписки: 20
10.02.2025г. № КУВИ-001/2025-36317751			
Кадастровый номер:		24:47:0010135:15	
Сведения о том, что земельный участок расположен в границах особой экономической зоны, территории опережающего развития, зоны территориального развития в Российской Федерации, игровой зоны:	данные отсутствуют		
Сведения о том, что земельный участок расположен в границах особо охраняемой природной территории, Байкальской природной территории и ее экологических зон, лесопарковом зеленом поясе, охотничьего угодья, лесничества:	данные отсутствуют		
Сведения о расположении земельного участка и (или) расположенного на нем объекта недвижимости в границах территории, в отношении которой принято решение о резервировании земель для государственных или муниципальных нужд:	данные отсутствуют		
Сведения о результатах проведения государственного земельного надзора:	данные отсутствуют		
Сведения о расположении земельного участка в границах территории, в отношении которой утвержден проект межевания территории:	данные отсутствуют		
Условный номер земельного участка:	данные отсутствуют		
Сведения о принятии акта и (или) заключении договора, предусматривающих предоставление в соответствии с земельным законодательством исполнительным органом государственным органом власти или органом местного самоуправления, находящегося в государственной или муниципальной собственности земельного участка для строительства наемного дома социального использования или наемного дома коммерческого использования:	данные отсутствуют		
Сведения о том, что земельный участок или земельные участки образованы на основании решения об изъятии земельного участка и (или) расположенного на нем объекта недвижимости для государственных или муниципальных нужд:	данные отсутствуют		
Сведения о том, что земельный участок образован из земель или земельного участка, государственная собственность на которые не разграничена:	данные отсутствуют		



ДОКУМЕНТ ПОДПИСАН  
ЭЛЕКТРОННОЙ ПОДПИСЬЮ

Сертификат: 009F0BDC181A023B64597F1E2579BEFB50

Владелец: ФЕДЕРАЛЬНАЯ СЛУЖБА ГОСУДАРСТВЕННОЙ

РЕГИСТРАЦИИ, КАДАСТРА И КАРТОГРАФИИ

Действителен: с 02.08.2024 по 26.10.2025

полное наименование должности

инициалы, фамилия

Земельный участок			
вид объекта недвижимости			
Лист № 6 раздела 1	Всего листов раздела 1: 7	Всего разделов: 8	Всего листов выписки: 20
10.02.2025г. № КУВИ-001/2025-36317751			
Кадастровый номер:		24:47:0010135:15	
Сведения о наличии земельного спора о местоположении границ земельных участков:		данные отсутствуют	
Статус записи об объекте недвижимости:		Сведения об объекте недвижимости имеют статус "актуальные, ранее учтенные"	
Особые отметки:		<p>Сведения об ограничениях права на объект недвижимости, обременениях данного объекта, не зарегистрированных в реестре прав, ограничений прав и обременений недвижимого имущества: вид ограничения (обременения): ограничения прав на земельный участок, предусмотренные статьей 56 Земельного кодекса Российской Федерации; срок действия: с 28.11.2014; Земельный участок 24.47.0.44. вид ограничения (обременения): ограничения прав на земельный участок, предусмотренные статьей 56 Земельного кодекса Российской Федерации; срок действия: с 16.05.2019; реквизиты документа-основания: сопроводительное письмо от 28.12.2018 № 102-5397; иной документ, содержащий описание объекта от 17.12.2018 № б/н; приказ "О внесении изменений в приказ службы по государственной охране объектов культурного наследия Красноярского края от 20.06.2018 №310" от 23.08.2018 № 420 выдан: Служба по государственной охране объектов культурного наследия Красноярского края; приказ от 20.06.2018 № 310 выдан: Служба по государственной охране объектов культурного наследия Красноярского края. вид ограничения (обременения): ограничения прав на земельный участок, предусмотренные статьей 56 Земельного кодекса Российской Федерации; срок действия: с 15.11.2021; реквизиты документа-основания: приказ "Об установлении приаэродромной территории аэродрома Енисейск" от 05.03.2021 № 136-П выдан: Федеральное агентство воздушного транспорта (Росавиация) . вид ограничения (обременения): ограничения прав на земельный участок, предусмотренные статьей 56 Земельного кодекса Российской Федерации; срок действия: с 18.03.2022; реквизиты документа-основания: приказ об установлении приаэродромной территории аэродрома Енисейск от 05.03.2021 № 136-П выдан: Федеральное агентство воздушного транспорта (Росавиация) . вид ограничения (обременения): ограничения прав на земельный участок, предусмотренные статьей 56 Земельного кодекса Российской Федерации; срок действия: с 01.08.2024; реквизиты документа-основания: приказ "об установлении приаэродромной территории аэродрома гражданской авиации Енисейск" от 19.06.2023 № 413-П выдан: Федеральное агентство воздушного транспорта (Росавиация) . вид ограничения (обременения): ограничения прав на земельный участок, предусмотренные статьей 56 Земельного кодекса Российской Федерации; срок действия: с 06.08.2024; реквизиты документа-основания: приказ "об установлении приаэродромной территории аэродрома гражданской авиации Енисейск" от 19.06.2023 № 413-П выдан: Федеральное агентство воздушного транспорта</p>	



ДОКУМЕНТ ПОДПИСАН  
ЭЛЕКТРОННОЙ ПОДПИСЬЮ

Сертификат: 009F0BDC181A023B64597F1E2579BEFB50

Владелец: ФЕДЕРАЛЬНАЯ СЛУЖБА ГОСУДАРСТВЕННОЙ  
РЕГИСТРАЦИИ, КАДАСТРА И КАРТОГРАФИИ  
Действителен: с 02.08.2024 по 26.10.2025

полное наименование должности

инициалы, фамилия

Земельный участок			
вид объекта недвижимости			
Лист № 7 раздела 1	Всего листов раздела 1: 7	Всего разделов: 8	Всего листов выписки: 20
10.02.2025г. № КУВИ-001/2025-36317751			
Кадастровый номер:		24:47:0010135:15	
		<p>(Росавиация). вид ограничения (обременения): ограничения прав на земельный участок, предусмотренные статьей 56 Земельного кодекса Российской Федерации; срок действия: с 09.08.2024; реквизиты документа-основания: приказ "об установлении приаэродромной территории аэродрома гражданской авиации Енисейск" от 19.06.2023 № 413-П выдан: Федеральное агентство воздушного транспорта (Росавиация). вид ограничения (обременения): ограничения прав на земельный участок, предусмотренные статьей 56 Земельного кодекса Российской Федерации; срок действия: с 13.08.2024; реквизиты документа-основания: приказ "об установлении приаэродромной территории аэродрома гражданской авиации Енисейск" от 19.06.2023 № 413-П выдан: Федеральное агентство воздушного транспорта (Росавиация). вид ограничения (обременения): ограничения прав на земельный участок, предусмотренные статьей 56 Земельного кодекса Российской Федерации; срок действия: с 21.08.2024; реквизиты документа-основания: приказ "об установлении приаэродромной территории аэродрома гражданской авиации Енисейск" от 19.06.2023 № 413-П выдан: Федеральное агентство воздушного транспорта (Росавиация).</p>	
Получатель выписки:		Мунина Дарья Евгеньевна, действующий(ая) на основании документа "" АДМИНИСТРАЦИЯ ГОРОДА ЕНИСЕЙСКА КРАСНОЯРСКОГО КРАЯ	

полное наименование должности	 ДОКУМЕНТ ПОДПИСАН ЭЛЕКТРОННОЙ ПОДПИСЬЮ Сертификат: 009F0BDC181A023B64597F1E2579BEFB50 Владелец: ФЕДЕРАЛЬНАЯ СЛУЖБА ГОСУДАРСТВЕННОЙ РЕГИСТРАЦИИ, КАДАСТРА И КАРТОГРАФИИ Действителен: с 02.08.2024 по 26.10.2025	инициалы, фамилия
-------------------------------	---	-------------------



Выписка из Единого государственного реестра недвижимости об объекте недвижимости  
Сведения о зарегистрированных правах

Земельный участок			
вид объекта недвижимости			
Лист № 1 раздела 2	Всего листов раздела 2: 2	Всего разделов: 8	Всего листов выписки: 20
10.02.2025г. № КУВИ-001/2025-36317751			
Кадастровый номер:		24:47:0010135:15	
1	Правообладатель (правообладатели):	1.1	Муниципальное образование город Енисейск Красноярского края
	Сведения о возможности предоставления третьим лицам персональных данных физического лица:	1.1.1	данные отсутствуют
2	Вид, номер, дата и время государственной регистрации права:	2.1	Собственность 24-24-09/004/2012-335 29.02.2012 00:00:00
3	Сведения об осуществлении государственной регистрации сделки, права без необходимого в силу закона согласия третьего лица, органа:	3.1	данные отсутствуют
4	Ограничение прав и обременение объекта недвижимости:	не зарегистрировано	
5	Договоры участия в долевом строительстве:	не зарегистрировано	
6	Заявленные в судебном порядке права требования:	данные отсутствуют	
7	Сведения о возможности предоставления третьим лицам персональных данных физического лица	данные отсутствуют	
8	Сведения о возражении в отношении зарегистрированного права:	данные отсутствуют	
9	Сведения о наличии решения об изъятии объекта недвижимости для государственных и муниципальных нужд:	данные отсутствуют	
10	Сведения о невозможности государственной регистрации без личного участия правообладателя или его законного представителя:	данные отсутствуют	
11	Правопритязания и сведения о наличии поступивших, но не рассмотренных заявлений о проведении государственной регистрации права (перехода, прекращения права), ограничения права или обременения объекта недвижимости, сделки в отношении объекта недвижимости:	отсутствуют	



ДОКУМЕНТ ПОДПИСАН  
ЭЛЕКТРОННОЙ ПОДПИСЬЮ

Сертификат: 009F0BDC181A023B64597F1E2579BEFB50

Владелец: ФЕДЕРАЛЬНАЯ СЛУЖБА ГОСУДАРСТВЕННОЙ  
РЕГИСТРАЦИИ, КАДАСТРА И КАРТОГРАФИИ  
Действителен: с 02.08.2024 по 26.10.2025

полное наименование должности

инициалы, фамилия



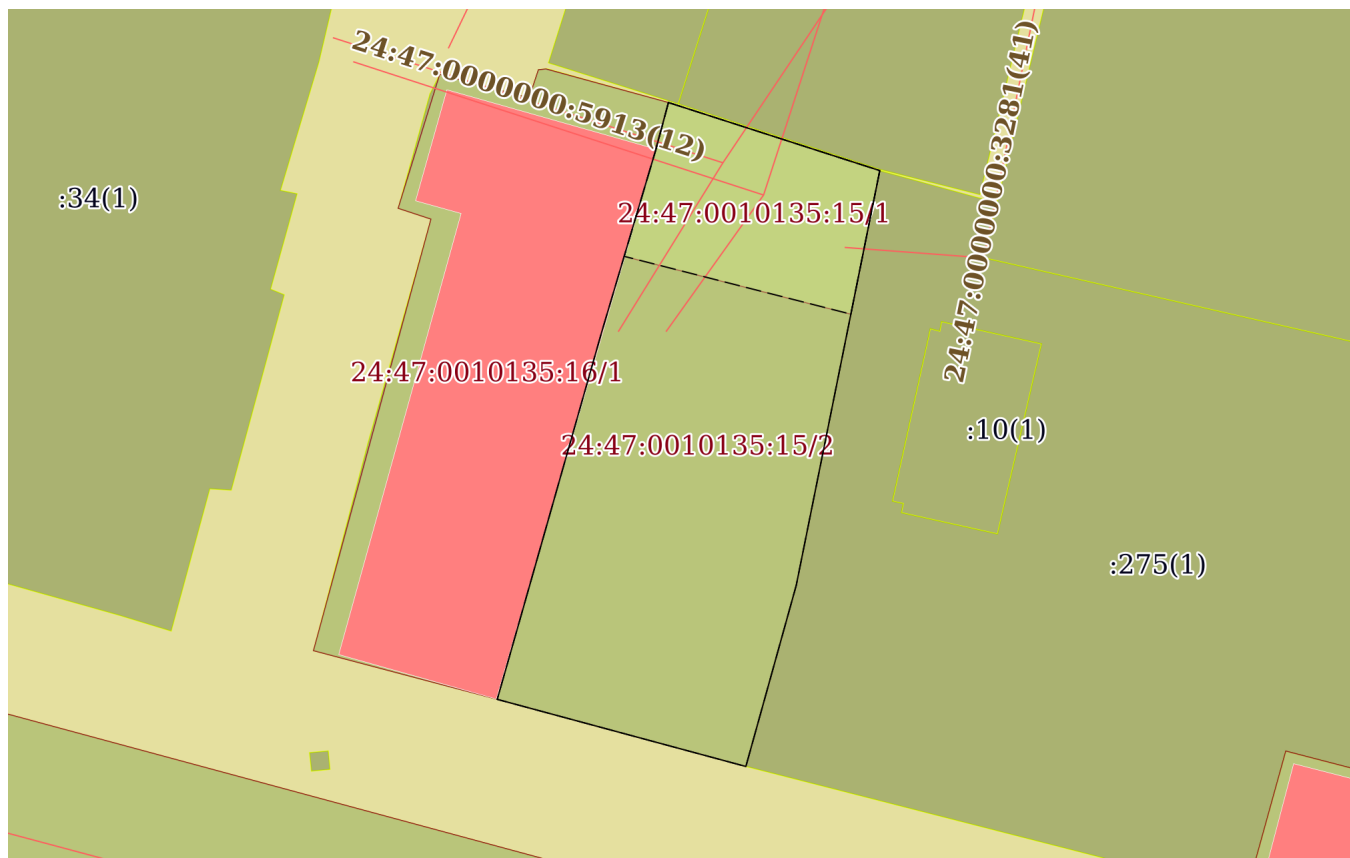
Земельный участок			
вид объекта недвижимости			
Лист № 2 раздела 2	Всего листов раздела 2: 2	Всего разделов: 8	Всего листов выписки: 20
10.02.2025г. № КУВИ-001/2025-36317751			
Кадастровый номер:		24:47:0010135:15	
11	Сведения о невозможности государственной регистрации перехода, прекращения, ограничения права на земельный участок из земель сельскохозяйственного назначения:	данные отсутствуют	

полное наименование должности	 ДОКУМЕНТ ПОДПИСАН ЭЛЕКТРОННОЙ ПОДПИСЬЮ Сертификат: 009F0BDC181A023B64597F1E2579BEFB50 Владелец: ФЕДЕРАЛЬНАЯ СЛУЖБА ГОСУДАРСТВЕННОЙ РЕГИСТРАЦИИ, КАДАСТРА И КАРТОГРАФИИ Действителен: с 02.08.2024 по 26.10.2025	инициалы, фамилия
-------------------------------	---	-------------------

Выписка из Единого государственного реестра недвижимости об объекте недвижимости  
Описание местоположения земельного участка

Земельный участок			
вид объекта недвижимости			
Лист № 1 раздела 3	Всего листов раздела 3: 1	Всего разделов: 8	Всего листов выписки: 20
10.02.2025г. № КУВИ-001/2025-36317751			
Кадастровый номер:		24:47:0010135:15	

План (чертеж, схема) земельного участка



Масштаб 1:400

Условные обозначения:



ДОКУМЕНТ ПОДПИСАН  
ЭЛЕКТРОННОЙ ПОДПИСЬЮ

Сертификат: 009F0BDC181A023B64597F1E2579BEFB50

Владелец: ФЕДЕРАЛЬНАЯ СЛУЖБА ГОСУДАРСТВЕННОЙ  
РЕГИСТРАЦИИ, КАДАСТРА И КАРТОГРАФИИ  
Действителен: с 02.08.2024 по 26.10.2025

полное наименование должности

инициалы, фамилия

## Выписка из Единого государственного реестра недвижимости об объекте недвижимости

## Описание местоположения земельного участка

Земельный участок			
вид объекта недвижимости			
Лист № 1 раздела 3.1	Всего листов раздела 3.1: 1	Всего разделов: 8	Всего листов выписки: 20
10.02.2025г. № КУВИ-001/2025-36317751			
Кадастровый номер:		24:47:0010135:15	

Описание местоположения границ земельного участка							
№ п/п	Номер точки		Дирекционный угол	Горизонтальное проложение, м	Описание закрепления на местности	Кадастровые номера смежных участков	Сведения об адресах правообладателей смежных земельных участков
	начальная	конечная					
1	2	3	4	5	6	7	8
1	1.1.1	1.1.2	107°51.4`	11.9	данные отсутствуют	данные отсутствуют	данные отсутствуют
2	1.1.2	1.1.3	191°23.0`	22.7	данные отсутствуют	24:47:0010135:275(1)	адрес отсутствует
3	1.1.2	1.1.2			данные отсутствуют	24:47:0010135:94(1)	данные отсутствуют
4	1.1.3	1.1.4	195°32.3`	10.08	данные отсутствуют	24:47:0010135:275(1)	адрес отсутствует
5	1.1.4	1.1.5	285°6.8`	13.81	данные отсутствуют	данные отсутствуют	данные отсутствуют
6	1.1.5	1.1.6	15°52.3`	20.44	данные отсутствуют	24:47:0010135:16(1)	данные отсутствуют
7	1.1.6	1.1.7	16°31.7`	10.26	данные отсутствуют	24:47:0010135:16(1)	данные отсутствуют
8	1.1.7	1.1.1	14°56.8`	2.6	данные отсутствуют	24:47:0010135:16(1)	данные отсутствуют



ДОКУМЕНТ ПОДПИСАН  
ЭЛЕКТРОННОЙ ПОДПИСЬЮ

Сертификат: 009F0BDC181A023B64597F1E2579BEFB50

Владелец: ФЕДЕРАЛЬНАЯ СЛУЖБА ГОСУДАРСТВЕННОЙ

РЕГИСТРАЦИИ, КАДАСТРА И КАРТОГРАФИИ

Действителен: с 02.08.2024 по 26.10.2025

полное наименование должности

инициалы, фамилия

Выписка из Единого государственного реестра недвижимости об объекте недвижимости

Описание местоположения земельного участка

Земельный участок			
вид объекта недвижимости			
Лист № 1 раздела 3.2	Всего листов раздела 3.2: 1	Всего разделов: 8	Всего листов выписки: 20
10.02.2025г. № КУВИ-001/2025-36317751			
Кадастровый номер:		24:47:0010135:15	

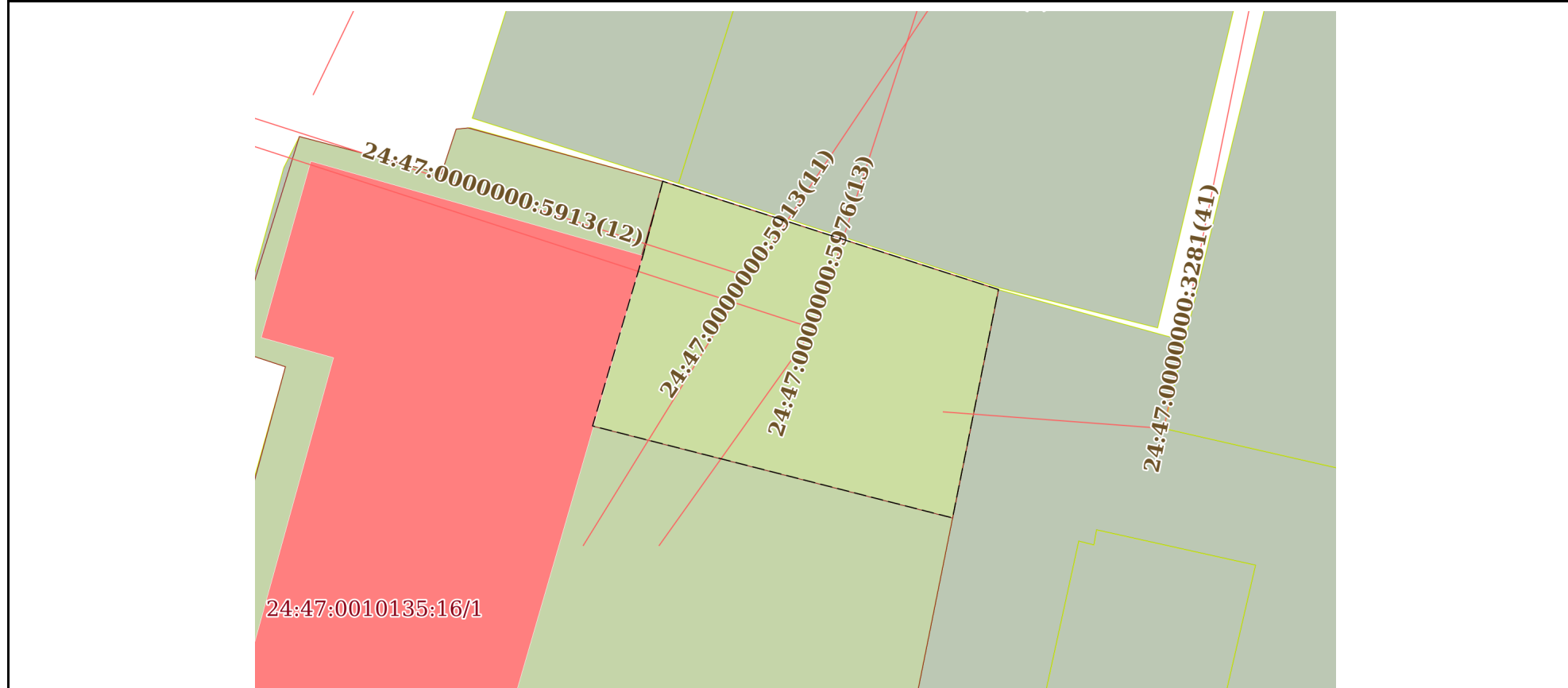
Сведения о характерных точках границы земельного участка				
Система координат МСК-167 (24)				
Номер точки	Координаты, м		Описание закрепления на местности	Средняя квадратичная погрешность определения координат характерных точек границ земельного участка, м
	X	Y		
1	2	3	4	5
1	904237.32	59067.26	-	-
2	904233.67	59078.59	-	-
3	904211.42	59074.11	-	-
4	904201.71	59071.41	-	-
5	904205.31	59058.08	-	-
6	904224.97	59063.67	-	-
7	904234.81	59066.59	-	-
1	904237.32	59067.26	-	-

полное наименование должности		ДОКУМЕНТ ПОДПИСАН ЭЛЕКТРОННОЙ ПОДПИСЬЮ	инициалы, фамилия
	Сертификат: 009F0BDC181A023B64597F1E2579BEFB50 Владелец: ФЕДЕРАЛЬНАЯ СЛУЖБА ГОСУДАРСТВЕННОЙ РЕГИСТРАЦИИ, КАДАСТРА И КАРТОГРАФИИ Действителен: с 02.08.2024 по 26.10.2025		


Выписка из Единого государственного реестра недвижимости об объекте недвижимости  
Сведения о частях земельного участка

Земельный участок			
вид объекта недвижимости			
Лист № 1 раздела 4	Всего листов раздела 4: 2	Всего разделов: 8	Всего листов выписки: 20
10.02.2025г. № КУВИ-001/2025-36317751			
Кадастровый номер:		24:47:0010135:15	

План (чертеж, схема) части земельного участка      Учетный номер части: 24:47:0010135:15/1



Масштаб 1:200      Условные обозначения:

ПОЛНОЕ НАИМЕНОВАНИЕ ДОЛЖНОСТИ	 ДОКУМЕНТ ПОДПИСАН ЭЛЕКТРОННОЙ ПОДПИСЬЮ	инициалы, фамилия
	Сертификат: 009F0BDC181A023B64597F1E2579BEFB50	
	Владелец: ФЕДЕРАЛЬНАЯ СЛУЖБА ГОСУДАРСТВЕННОЙ РЕГИСТРАЦИИ, КАДАСТРА И КАРТОГРАФИИ	
	Действителен: с 02.08.2024 по 26.10.2025	

Земельный участок

вид объекта недвижимости

Лист № 2 раздела 4

Всего листов раздела 4: 2

Всего разделов: 8

Всего листов выписки: 20

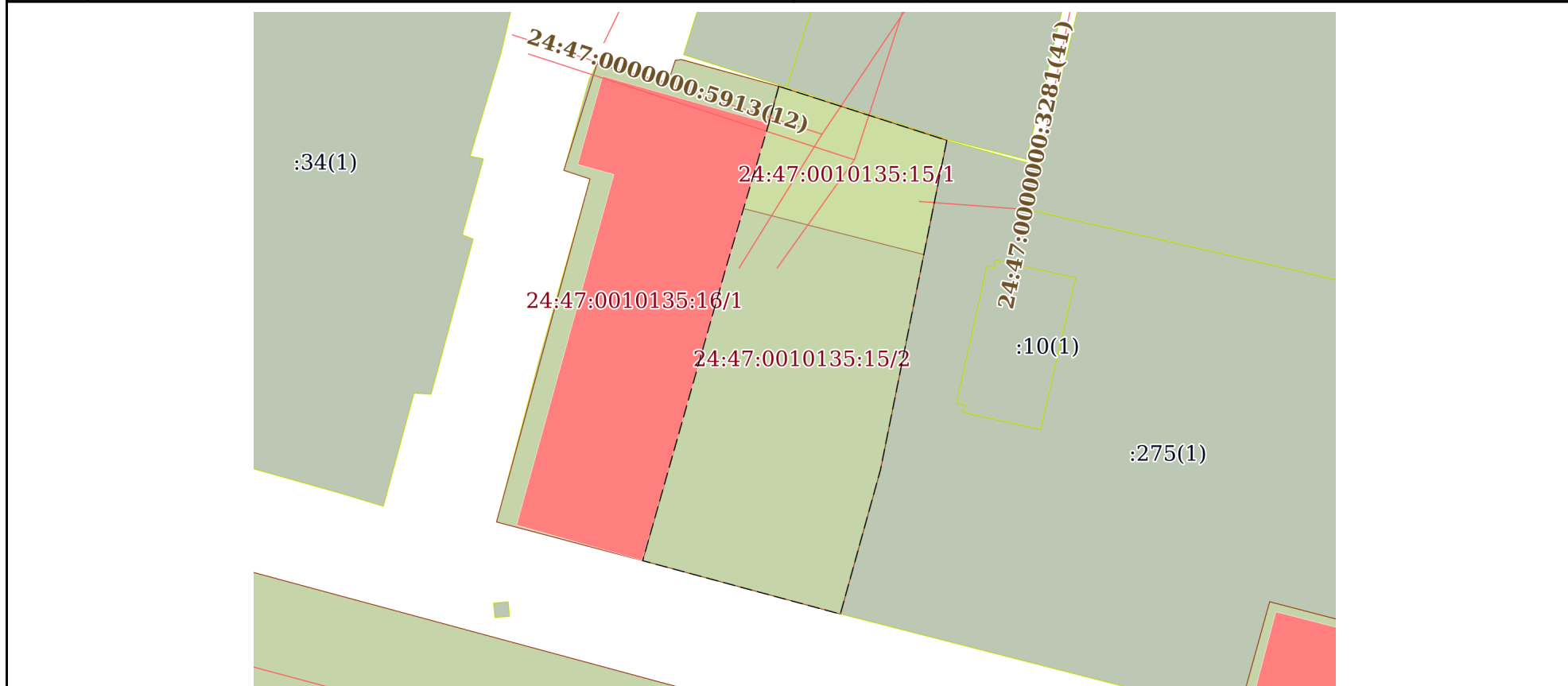
10.02.2025г. № КУВИ-001/2025-36317751

Кадастровый номер:

24:47:0010135:15

План (чертеж, схема) части земельного участка

Учетный номер части: 24:47:0010135:15/2



Масштаб 1:400

Условные обозначения:



ДОКУМЕНТ ПОДПИСАН  
ЭЛЕКТРОННОЙ ПОДПИСЬЮ

Сертификат: 009F0BDC181A023B64597F1E2579BEFB50

Владелец: ФЕДЕРАЛЬНАЯ СЛУЖБА ГОСУДАРСТВЕННОЙ

РЕГИСТРАЦИИ, КАДАСТРА И КАРТОГРАФИИ

Действителен: с 02.08.2024 по 26.10.2025

полное наименование должности

инициалы, фамилия

Выписка из Единого государственного реестра недвижимости об объекте недвижимости  
Сведения о частях земельного участка

Земельный участок			
вид объекта недвижимости			
Лист № 1 раздела 4.1	Всего листов раздела 4.1: 4	Всего разделов: 8	Всего листов выписки: 20
10.02.2025г. № КУВИ-001/2025-36317751			
Кадастровый номер:		24:47:0010135:15	

Учетный номер части	Площадь, м2	Содержание ограничения в использовании или ограничения права на объект недвижимости или обременения объекта недвижимости
1	2	3
24:47:0010135:15/1	100	данные отсутствуют
24:47:0010135:15/2	433	вид ограничения (обременения): ограничения прав на земельный участок, предусмотренные статьей 56 Земельного кодекса Российской Федерации; Срок действия: не установлен; Содержание ограничения (обременения): ст. 35 п. 2 ФЗ от 25 июня 2002 г. N 73-ФЗ "Об объектах культурного наследия (памятниках истории и культуры) народов Российской Федерации"
	Весь	вид ограничения (обременения): ограничения прав на земельный участок, предусмотренные статьей 56 Земельного кодекса Российской Федерации; Срок действия: не установлен; реквизиты документа-основания: сопроводительное письмо от 28.12.2018 № 102-5397; иной документ, содержащий описание объекта от 17.12.2018 № б/н; приказ "О внесении изменений в приказ службы по государственной охране объектов культурного наследия Красноярского края от 20.06.2018 №310" от 23.08.2018 № 420 выдан: Служба по государственной охране объектов культурного наследия Красноярского края; приказ от 20.06.2018 № 310 выдан: Служба по государственной охране объектов культурного наследия Красноярского края; Содержание ограничения (обременения): В соответствии с пунктом 5 статьи 5.1 Федерального закона от 25.06.2002 № 73-ФЗ "Об объектах культурного наследия (памятниках истории и культуры) народов Российской Федерации" особый режим использования земельного участка, в границах которого располагается объект археологического наследия, предусматривает возможность проведения археологических полевых работ в порядке, установленном Федеральным законом от 25.06.2002 № 73-ФЗ "Об объектах культурного наследия (памятниках истории и культуры) народов Российской Федерации", земляных, строительных, мелиоративных, хозяйственных работ, указанных в статье 30 Федерального закона от 25.06.2002 № 73-ФЗ "Об объектах культурного наследия (памятниках истории и культуры) народов Российской Федерации" работ по использованию лесов и иных работ при условии обеспечения сохранности объекта археологического наследия, включенного в единый государственный реестр объектов культурного наследия (памятников истории и культуры) народов Российской Федерации, либо выявленного объекта археологического наследия, а также обеспечения доступа граждан к указанным объектам.; Реестровый номер границы: 24:47-8.306; Вид объекта реестра границ: Территория объекта культурного наследия; Вид зоны по документу: Границы территории выявленного объекта культурного (археологического) наследия "Енисейск. Енисейское городище" (Красноярский край, г. Енисейск, левый берег р. Енисей. Территория исторического центра города, ограниченная с севера бровкой берегового уступа левого берега р. Енисей (ул. Ленина - ул. Петровского - ул. Лаза), с востока - бровкой

 ДОКУМЕНТ ПОДПИСАН ЭЛЕКТРОННОЙ ПОДПИСЬЮ Сертификат: 009F0BDC181A023B64597F1E2579BEFB50 Владелец: ФЕДЕРАЛЬНАЯ СЛУЖБА ГОСУДАРСТВЕННОЙ РЕГИСТРАЦИИ, КАДАСТРА И КАРТОГРАФИИ Действителен: с 02.08.2024 по 26.10.2025	инициалы, фамилия
полное наименование должности	



Земельный участок			
вид объекта недвижимости			
Лист № 2 раздела 4.1	Всего листов раздела 4.1: 4	Всего разделов: 8	Всего листов выписки: 20
10.02.2025г. № КУВИ-001/2025-36317751			
Кадастровый номер:		24:47:0010135:15	
		берегового уступа левого берега руч. Лазаревка, с юга - ул. Сурикова - ул. Богграда - ул. Каурова, с запада - ул. Пролетарская - ул. Кирова); Тип зоны: Территория объекта культурного наследия; Номер: 1	
Весь		вид ограничения (обременения): ограничения прав на земельный участок, предусмотренные статьей 56 Земельного кодекса Российской Федерации; Срок действия: не установлен; реквизиты документа-основания: приказ "Об установлении приаэродромной территории аэродрома Енисейск" от 05.03.2021 № 136-П выдан: Федеральное агентство воздушного транспорта (Росавиация) ; Содержание ограничения (обременения): В целях обеспечения безопасности полетов воздушных судов, в границах шестой подзоны запрещается размещать объекты, способствующие привлечению и массовому скоплению птиц. В границах шестой подзоны устанавливается запрет на размещение полигонов твердых коммунальных отходов, скотобоен, ферм, скотомогильников, мусоросжигательных и мусороперерабатывающих заводов, объектов сортировки мусора, рыбных хозяйств. Запрещена вспашка сельскохозяйственных земель в светлое время суток.; Реестровый номер границы: 24:00-6.18851; Вид объекта реестра границ: Зона с особыми условиями использования территории; Вид зоны по документу: Установление приаэродромной территории на аэродроме «Енисейск» с выделением на ней шестой подзоны; Тип зоны: Охранная зона транспорта	
Весь		вид ограничения (обременения): ограничения прав на земельный участок, предусмотренные статьей 56 Земельного кодекса Российской Федерации; Срок действия: не установлен; реквизиты документа-основания: приказ об установлении приаэродромной территории аэродрома Енисейск от 05.03.2021 № 136-П выдан: Федеральное агентство воздушного транспорта (Росавиация) ; Содержание ограничения (обременения): В границах третьей подзоны запрещается размещать объекты, функциональное назначение которых не требует их размещения вблизи ВПП, высота которых превышает поверхность захода на посадку, поверхность взлета, коническую поверхность, внутреннюю горизонтальную поверхность, переходную поверхность, внешнюю горизонтальную поверхность, определяемые согласно требованиям Федеральных авиационных правил «Требования, предъявляемые к аэродромам, предназначенным для взлета, посадки, руления и стоянки гражданских воздушных судов» утвержденных приказом Минтранса России от 25.08.2015 № 262. Для каждой обозначенной поверхности устанавливаются ограничения по абсолютной максимальной высоте размещаемого объекта. В случае, если ограничения в других подзонах, входящих в состав ПТ аэродрома, устанавливаются меньшую допустимую высоту, чем в третьей подзоне, то ограничения, требующие меньшую высоту застройки, имеют приоритет. Ограничения, устанавливаемые в третьей подзоне, не ограничивают размещение объектов, функциональное назначение которых требует их размещения в первой и второй подзонах. Ограничения использования земельных участков, входящих в третью подзону: запрещается размещать объекты, высота которых превышает ограничения, установленные уполномоченным федеральным органом при установлении соответствующей ПТ.; Реестровый номер границы: 24:00-6.18848; Вид объекта реестра границ: Зона с особыми условиями использования территории; Вид зоны по документу: Установление приаэродромной территории на аэродроме «Енисейск» с выделением на ней третьей подзоны; Тип зоны: Охранная зона транспорта	



ДОКУМЕНТ ПОДПИСАН  
ЭЛЕКТРОННОЙ ПОДПИСЬЮ

Сертификат: 009F0BDC181A023B64597F1E2579BEFB50

Владелец: ФЕДЕРАЛЬНАЯ СЛУЖБА ГОСУДАРСТВЕННОЙ  
РЕГИСТРАЦИИ, КАДАСТРА И КАРТОГРАФИИ  
Действителен: с 02.08.2024 по 26.10.2025

полное наименование должности

инициалы, фамилия

Земельный участок			
вид объекта недвижимости			

Лист № 3 раздела 4.1	Всего листов раздела 4.1: 4	Всего разделов: 8	Всего листов выписки: 20
----------------------	-----------------------------	-------------------	--------------------------

10.02.2025г. № КУВИ-001/2025-36317751

Кадастровый номер: 24:47:0010135:15

	Весь	вид ограничения (обременения): ограничения прав на земельный участок, предусмотренные статьей 56 Земельного кодекса Российской Федерации; Срок действия: не установлен; реквизиты документа-основания: приказ "об установлении приаэродромной территории аэродрома гражданской авиации Енисейск" от 19.06.2023 № 413-П выдан: Федеральное агентство воздушного транспорта (Росавиация); Содержание ограничения (обременения): Ограничения использования земельных участков, входящих в шестую подзону: в границах шестой подзоны приаэродромной территории запрещается размещать объекты, способствующие привлечению и массовому скоплению птиц.; Реестровый номер границы: 24:00-6.19049; Вид объекта реестра границ: Зона с особыми условиями использования территории; Вид зоны по документу: Приаэродромная территория для гражданского аэродрома «Енисейск» с выделением на ней шестой подзоны; Тип зоны: Производственная зона, зона инженерной и транспортной инфраструктур
	Весь	вид ограничения (обременения): ограничения прав на земельный участок, предусмотренные статьей 56 Земельного кодекса Российской Федерации; Срок действия: не установлен; реквизиты документа-основания: приказ "об установлении приаэродромной территории аэродрома гражданской авиации Енисейск" от 19.06.2023 № 413-П выдан: Федеральное агентство воздушного транспорта (Росавиация); Содержание ограничения (обременения): Ограничения использования земельных участков, входящих в пятую подзону: в границах пятой подзоны запрещается размещать опасные производственные объекты, определенные Федеральным законом от 21.07.1997 г. № 116-ФЗ «О промышленной безопасности опасных производственных объектов», функционирование которых может повлиять на безопасность полетов воздушных судов.; Реестровый номер границы: 24:00-6.19050; Вид объекта реестра границ: Зона с особыми условиями использования территории; Вид зоны по документу: Приаэродромная территория для гражданского аэродрома «Енисейск» с выделением на ней пятой подзоны; Тип зоны: Производственная зона, зона инженерной и транспортной инфраструктур
	Весь	вид ограничения (обременения): ограничения прав на земельный участок, предусмотренные статьей 56 Земельного кодекса Российской Федерации; Срок действия: не установлен; реквизиты документа-основания: приказ "об установлении приаэродромной территории аэродрома гражданской авиации Енисейск" от 19.06.2023 № 413-П выдан: Федеральное агентство воздушного транспорта (Росавиация); Содержание ограничения (обременения): Ограничения использования земельных участков, входящих в четвертую подзону: запрещается размещать объекты, создающие помехи в работе наземных объектов средств и систем обслуживания воздушного движения, навигации, посадки и связи, предназначенных для организации воздушного движения.; Реестровый номер границы: 24:00-6.19053; Вид объекта реестра границ: Зона с особыми условиями использования территории; Вид зоны по документу: Приаэродромная территория для гражданского аэродрома «Енисейск» с выделением на ней четвертой подзоны; Тип зоны: Производственная зона, зона инженерной и транспортной инфраструктур
	Весь	вид ограничения (обременения): ограничения прав на земельный участок, предусмотренные статьей 56 Земельного кодекса Российской Федерации; Срок действия: не установлен; реквизиты документа-основания: приказ "об установлении



ДОКУМЕНТ ПОДПИСАН  
ЭЛЕКТРОННОЙ ПОДПИСЬЮ

Сертификат: 009F0BDC181A023B64597F1E2579BEFB50

Владелец: ФЕДЕРАЛЬНАЯ СЛУЖБА ГОСУДАРСТВЕННОЙ


РЕГИСТРАЦИИ, КАДАСТРА И КАРТОГРАФИИ

Действителен: с 02.08.2024 по 26.10.2025

полное наименование должности

инициалы, фамилия

Земельный участок			
вид объекта недвижимости			
Лист № 4 раздела 4.1	Всего листов раздела 4.1: 4	Всего разделов: 8	Всего листов выписки: 20
10.02.2025г. № КУВИ-001/2025-36317751			
Кадастровый номер:		24:47:0010135:15	
		<p>приаэродромной территории аэродрома гражданской авиации Енисейск" от 19.06.2023 № 413-П выдан: Федеральное агентство воздушного транспорта (Росавиация); Содержание ограничения (обременения): Ограничения использования земельных участков, входящих в третью подзону: в границах третьей подзоны запрещается размещать объекты, высота которых превышает допустимую высоту сооружений в пределах соответствующего сектора.; Реестровый номер границы: 24:00-6.19054; Вид объекта реестра границ: Зона с особыми условиями использования территории; Вид зоны по документу: Приаэродромная территория для гражданского аэродрома «Енисейск» с выделением на ней третьей подзоны; Тип зоны: Производственная зона, зона инженерной и транспортной инфраструктур</p>	
	Весь	<p>вид ограничения (обременения): ограничения прав на земельный участок, предусмотренные статьей 56 Земельного кодекса Российской Федерации; Срок действия: не установлен; реквизиты документа-основания: приказ "об установлении приаэродромной территории аэродрома гражданской авиации Енисейск" от 19.06.2023 № 413-П выдан: Федеральное агентство воздушного транспорта (Росавиация); Содержание ограничения (обременения): В соответствии с п.2 правил выделения на приаэродромной территории подзон утвержденных Постановлением Правительства РФ от 02.12.2017 г. N 1460 "Об утверждении Правил установления приаэродромной территории, Правил выделения на приаэродромной территории подзон и Правил разрешения разногласий, возникающих между высшими исполнительными органами государственной власти субъектов Российской Федерации и уполномоченными Правительством Российской Федерации федеральными органами исполнительной власти при согласовании проекта решения об установлении приаэродромной территории" в границах приаэродромной территории выделяются подзоны в которых устанавливаются ограничения использования объектов недвижимости и осуществления деятельности.; Реестровый номер границы: 24:00-6.19051; Вид объекта реестра границ: Зона с особыми условиями использования территории; Вид зоны по документу: Приаэродромная территория для гражданского аэродрома «Енисейск»; Тип зоны: Приаэродромная территория</p>	

	<p>ДОКУМЕНТ ПОДПИСАН ЭЛЕКТРОННОЙ ПОДПИСЬЮ</p>	
<p>Сертификат: 009F0BDC181A023B64597F1E2579BEFB50</p>	<p>Владелец: ФЕДЕРАЛЬНАЯ СЛУЖБА ГОСУДАРСТВЕННОЙ РЕГИСТРАЦИИ, КАДАСТРА И КАРТОГРАФИИ</p>	<p>инициалы, фамилия</p>
<p>полное наименование должности</p>	<p>Действителен: с 02.08.2024 по 26.10.2025</p>	

Выписка из Единого государственного реестра недвижимости об объекте недвижимости  
Сведения о частях земельного участка

Земельный участок			
вид объекта недвижимости			
Лист № 1 раздела 4.2	Всего листов раздела 4.2: 2	Всего разделов: 8	Всего листов выписки: 20
10.02.2025г. № КУВИ-001/2025-36317751			
Кадастровый номер:		24:47:0010135:15	

Сведения о характерных точках границы части (частей) земельного участка				
Учетный номер части: 24:47:0010135:15/1				
Система координат МСК-167 (24)				
Номер точки	Координаты, м		Описание закрепления на местности	Средняя квадратичная погрешность определения координат характерных точек границ земельного участка, м
	X	Y		
1	2	3	4	5
1	904237.32	59067.26	-	-
2	904233.67	59078.59	-	-
3	904225.97	59077.04	-	-
4	904229.07	59064.89	-	-
5	904234.81	59066.59	-	-
1	904237.32	59067.26	-	-

	 <p>ДОКУМЕНТ ПОДПИСАН ЭЛЕКТРОННОЙ ПОДПИСЬЮ</p> <p>Сертификат: 009F0BDC181A023B64597F1E2579BEFB50</p> <p>Владелец: ФЕДЕРАЛЬНАЯ СЛУЖБА ГОСУДАРСТВЕННОЙ РЕГИСТРАЦИИ, КАДАСТРА И КАРТОГРАФИИ</p> <p>Действителен: с 02.08.2024 по 26.10.2025</p>	
полное наименование должности	инициалы, фамилия	

## Земельный участок

вид объекта недвижимости

Лист № 2 раздела 4.2

Всего листов раздела 4.2: 2

Всего разделов: 8

Всего листов выписки: 20

10.02.2025г. № КУВИ-001/2025-36317751

Кадастровый номер:

24:47:0010135:15

## Сведения о характерных точках границы части (частей) земельного участка

Учетный номер части: 24:47:0010135:15/2

Система координат МСК-167 (24)

Номер точки	Координаты, м		Описание закрепления на местности	Средняя квадратичная погрешность определения координат характерных точек границ земельного участка, м
	X	Y		
1	2	3	4	5
1	904237.32	59067.26	-	-
2	904233.67	59078.59	-	-
3	904211.42	59074.11	-	-
4	904201.71	59071.41	-	-
5	904205.31	59058.08	-	-
6	904224.97	59063.67	-	-
7	904234.81	59066.59	-	-
1	904237.32	59067.26	-	-



ДОКУМЕНТ ПОДПИСАН  
ЭЛЕКТРОННОЙ ПОДПИСЬЮ

Сертификат: 009F0BDC181A023B64597F1E2579BEFB50

Владелец: ФЕДЕРАЛЬНАЯ СЛУЖБА ГОСУДАРСТВЕННОЙ

РЕГИСТРАЦИИ, КАДАСТРА И КАРТОГРАФИИ

Действителен: с 02.08.2024 по 26.10.2025

полное наименование должности

инициалы, фамилия