

Заказчик: Администрация города Енисейска

**Проект внесения изменений в генеральный план городского округа  
город Енисейск**

Том II  
Материалы по обоснованию



Генеральный директор

В. М. Савко

Новосибирск  
2018

## **Состав проекта**

### **Раздел «Градостроительные решения»**

1. Положение о территориальном планировании – том I
2. Карты – тома I
3. Материалы по обоснованию (пояснительная записка) – том II
4. Карты – тома II
5. Электронная версия проекта

### **Раздел «Перечень основных факторов риска возникновения чрезвычайных ситуаций природного и техногенного характера»**

1. Пояснительная записка – том III ДСП

#### **Электронная версия проекта:**

1. Текстовая часть в формате docx.
2. Графическая часть в виде рабочих наборов и слоёв MapInfo 9.0
3. Графическая часть в виде растровых изображений

## Состав графической части проекта

№ п/п	Наименование карт	Марка	№ листа
<b>Утверждаемая часть</b>			
1	Карта границ населенного пункта, входящего в состав городского округа, М 1:10 000	ГП-1	1
2	Карта планируемого размещения объектов местного значения городского округа, М 1:10 000	ГП-2	2
3	Карта функциональных зон городского округа, М 1:10 000	ГП-3	3
<b>Материалы по обоснованию</b>			
4	Карта «Положение городского округа в системе расселения Красноярского края», М 1:300 000	ГП-4	4
5	Карта современного использования территории, в том числе в части местоположения существующих и строящихся объектов местного значения городского округа (опорный план), М 1:10 000	ГП-5	5
6	Карта зон с особыми условиями использования территории, М 1:10 000	ГП-6	6
7	Карта результатов комплексной оценки территории (включая сведения по геологии), М 1:10 000	ГП-7	7
8	Карта инженерной защиты территории от опасных природных процессов, М 1:10 000	ГП-8	8
9	Карта развития транспортной инфраструктуры, М 1:10 000	ГП-9	9
10	Карта планируемого размещения объектов местного значения городского округа в области развития инженерной инфраструктуры, М 1:10 000	ГП-10	10
11	Карта планируемого размещения объектов местного значения городского округа в области развития ливневой сети, М 1:10 000	ГП-11	11
12	Карта охраны окружающей среды, М 1:10 000	ГП-12	12
13	Карта планировочной структуры городского округа, М 1:10 000	ГП-13	13
14	Карта зон затопления, подтопления территорий, М 1:10 000	ГП-14	14

## 02 Список основных исполнителей

№	Раздел проекта	Должность	Фамилия	Подпись
1	Архитектурно-планировочный раздел	Начальник отдела разработки градостроительной документации	Волежанина Т.В.	
		Главный архитектор института	Щетникова Н. А.	
		Специалист-градостроитель	Савойский Е.В.	
2	Экономический раздел	Начальник экономического отдела	Баталова Н.А.	
3	Дорожная сеть, транспорт	Специалист-градостроитель	Савойский Е.В.	
4	Инженерные коммуникации	Начальник инженерного отдела	Трофимова Н.А.	
5	ГОЧС	Специалист-градостроитель	Мошкович С.Л.	
6	Инженерная подготовка, вертикальная планировка	Ведущий градостроитель проекта	Неклюдов А.А.	
		Специалист-градостроитель	Савойский Е.В.	
7	Графическое оформление проекта	Градостроитель проекта	Бигдай Ю.П.	
		Специалист-градостроитель	Савойский Е.В.	
		Специалист-градостроитель	Маслова Е.В.	
		Инженер городского кадастра	Солдатова Н.В.	

## **ПОЯСНИТЕЛЬНАЯ ЗАПИСКА**

- 01 Состав проекта
- 02 Список основных исполнителей

## СОДЕРЖАНИЕ

<b>Введение</b> .....	7
1. Современная ситуация, особенности и потенциал развития территории ...	15
1.1. Природные условия и ресурсы территории .....	15
1.1.1. Климат.....	15
1.1.2. Гидрогеологическая характеристика .....	21
1.1.3. Инженерно-геологические условия.....	22
1.1.4. Минерально-сырьевые ресурсы .....	23
1.1.5. Животный мир .....	26
1.1.6. Лесные ресурсы .....	30
1.1.7. Особо охраняемые природные территории .....	30
1.2. Комплексная оценка территории и описание основных проблем развития территории.....	30
1.2.1. Особенности расселения и положение территории в структуре Красноярского края.....	31
1.2.2. Сложившаяся структура землепользования, планировочная организация территории.....	31
1.2.3. Объекты историко-культурного и археологического наследия .....	44
1.2.4. Демографическая ситуация.....	100
1.2.5. Трудовой потенциал и занятость населения.....	103
1.2.6. Учреждения и предприятия обслуживания населения.....	105
1.2.7. Жилищный фонд .....	117
1.2.8. Транспортное обеспечение территории .....	118
1.2.9. Инженерное обеспечение территории .....	124
1.2.10. Экологическое состояние .....	159
<b>2. Перечень объектов федерального, регионального и местного значения, планируемых к размещению на территории города Енисейск, утверждённых в установленном порядке</b> .....	164
2.1. Перечень объектов федерального и регионального значения .....	164
2.2. Сведения о планах и программах комплексного социально-экономического развития муниципального образования (при их наличии), для реализации которых осуществляется создание объектов местного значения городского округа .....	168
<b>3. Обоснование выбранного варианта размещения объектов местного значения города Енисейск</b> .....	170

3.1. Демографический прогноз.....	170
3.2. Описание принятых градостроительных решений по планировочной организации и зонированию территории.....	171
3.3. Описание решения по установлению зон с особыми условиями использования территории .....	178
3.4. Развитие жилищного строительства .....	198
3.5. Планируемые для размещения объекты местного значения городского округа, относящиеся к областям физической культуры и массового спорта, культуры. Развитие и размещение учреждений и предприятий обслуживания населения .....	199
3.6. Экономическая база развития городского округа .....	202
3.7. Планируемые для размещения объекты местного значения городского округа, относящиеся к областям транспортной инфраструктуры, улично-дорожной сети .....	207
3.8. Планируемые для размещения объекты местного значения городского округа, относящиеся к областям электроснабжения, теплоснабжения, газоснабжения, водоснабжения и водоотведения .....	216
3.9. Ливневая канализация .....	235
3.10. Санитарная очистка .....	244
<b>4. Оценка возможного влияния планируемых для размещения объектов местного значения города Енисейск на комплексное развитие этих территорий .....</b>	<b>250</b>
4.1. Изменение экологической ситуации .....	250
<b>5. Границы городского округа и города Енисейск .....</b>	<b>257</b>
<b>6. Основные технико-экономические показатели Генерального плана.....</b>	<b>344</b>

## Введение

Проект внесения изменений в Генеральный план городского округа город Енисейск выполнен отделом разработки градостроительной документации Акционерного общества Сибирский научно-исследовательский и проектный институт градостроительства (АО СибНИИ градостроительства) на основании муниципального контракта № 5 от 23 июля 2018 г. с администрацией города Енисейск (в соответствии с Техническим заданием – Приложение № 1 к муниципальному контракту).

Основанием для разработки проекта являются:

— постановление администрации города Енисейска о разработке проекта внесения изменений в Генеральный план города от 04.06.2018 № 119-п.;

— постановление Правительства Красноярского края от 30.09.2013 № 514-п «Об утверждении государственной программы Красноярского края «Создание условий для обеспечения доступным и комфортным жильем граждан Красноярского края»;

— постановление Правительства Красноярского края от 20.04.2018 № 205-п «О внесении изменений в постановление Правительства Красноярского края от 22.10.2014 № 501-п «Об утверждении распределения субсидий бюджетам муниципальных образований на подготовку документов территориального планирования и градостроительного зонирования (внесение в них изменений), на разработку документации по планировке территории».

Границы установлены Решением Енисейского городского Совета от 14.02.2018 № 28-243 «Об изменении и согласовании границы муниципального образования город Енисейск Красноярского края».

Статусом городского округа наделен Законом Красноярского края от 22.10.2004 № 12-2378 "О наделении муниципального образования город Енисейск статусом городского округа"

Проект внесения изменений в Генеральный план городского округа город Енисейск выполнен с учётом положений ранее разработанной градостроительной документации: схемой территориального планирования Красноярского края, утвержденной постановлением Правительства Красноярского края от 26.07.2011 № 449-п «Об утверждении схемы территориального планирования Красноярского края», с изменениями от 27 декабря 2016 г. № 696-п «О внесении изменений в постановление Правительства Красноярского края от 26.07.2011 № 449-п «Об утверждении схемы территориального планирования Красноярского края», Генеральным планом городского округа, утвержденным решением Енисейского городского Совета депутатов от 08.12.2009 г. № 64-454, Правилами землепользования и застройки городского округа, утвержденными решением Енисейского



городского Совета депутатов от 15.12.2009 № 64-462 в актуализированной редакции.

Методической базой разработки проекта являются Методические рекомендации по разработке проектов генеральных планов поселений и городских округов, утвержденные Приказом Минрегионразвития от 26.05.2011 г., № 244.

Целью работы является Обеспечение комплексного и устойчивого развития городского округа город Енисейск, направленного на создание благоприятных условий жизнедеятельности человека, оптимизации функционального использования городских территорий, развития и реорганизации инженерной, транспортной и социальной инфраструктур, рациональное природопользование, сохранение и улучшение природной среды, охрану и использование объектов историко-культурного и архитектурного наследия, создание условий для привлечения инвестиций, в том числе путем предоставления возможности выбора наиболее эффективных видов разрешенного использования земельных участков и объектов капитального строительства, обеспечение публичности и открытости градостроительных решений.

Основными задачами проекта являются:

1. Корректировка границ населенного пункта. Подготовка сведений о границах населенного пункта, для внесения данных сведений в Единый государственный реестр недвижимости (далее-ЕГРН).

2. Изменение функционального зонирования территории, с целью приведения в соответствие границам земельных участков, сведения о которых внесены в ЕГРН и учета произошедших территориальных изменений.

3. Уточнение перечня планируемых объектов капитального строительства местного значения для размещения на территории городского округа, с отображением их местоположения и основных характеристик.

4. Учет в генеральном плане городского округа актуальных сведений о планируемом размещении:

– объектов федерального значения, предусмотренных утверждёнными документами территориального планирования РФ;

– объектов регионального значения, предусмотренных схемой территориального планирования (далее - СТП) Красноярского края.

5. Приведение графических материалов Генерального плана городского округа в соответствие с требованиями действующего приказа Министерства экономического развития Российской Федерации от 09.01.2018 № 10 «Об утверждении Требований к описанию и отображению в документах территориального планирования объектов федерального значения, объектов регионального значения, объектов местного значения и о признании утратившим силу приказа Минэкономразвития России от 07.12.2016 № 793».

6. Учет в Генеральном плане городского округа мероприятий, предусмотренные проектом «Территориальная схема обращения с отходами, в том числе твердыми коммунальными отходами для территории Красноярского края» утвержденным Министерством природных ресурсов и экологии Красноярского края от 23.09.2016.

7. Учет в Генеральном плане городского округа данных Схемы и программы перспективного развития электроэнергетики Красноярского края на период 2018-2022 годы, утвержденной распоряжением Губернатора Красноярского края от 26.06.2017 № 359-рг.

8. Учет в Генеральном плане городского округа разработанных и реализованных (подлежащих к реализации) проектов в рамках государственной программы Красноярского края «Реформирование и модернизация жилищно-коммунального хозяйства и повышение энергетической эффективности»:

- водопонижение г.Енисейска на 2017-2018 годы;
- оптимизация системы теплоснабжения г.Енисейска. Магистральные тепловые сети котельной по ул. Доры Кваш мощностью 3,8 км;
- оптимизация системы водоснабжения г. Енисейска мощностью 4000,0 куб.м/сут финансируемых в рамках государственной программы Красноярского края «Реформирование и модернизация жилищно-коммунального хозяйства и повышение энергетической эффективности», вводимых в эксплуатацию в 2019 году, с последующей корректировкой информации о планируемых мероприятиях по инженерному обеспечению.

9. Определение основных направлений и параметров пространственного развития городского округа, обеспечивающих создание инструмента управления развитием территории на расчетный срок до 2038 года.

10. Отражение нового баланса территорий муниципального образования с отображением площадей земель по категории в текстовом и картографическом материалах.

11. Установление (при необходимости) категории земель, расположенных в границах муниципального образования городской округ г.Енисейск, помимо земель населенного пункта г.Енисейск и полигонов, переведенных в «земли промышленности, энергетики, транспорта, связи, радиовещания, телевидения, информатики, земли для обеспечения космической деятельности, земли обороны, безопасности и земли иного специального назначения».

12. Внесение изменений в текстовые материалы Генерального плана, в части перспективного обслуживания населения города объектами культурно-бытового обслуживания, в соответствии с разработанными и утвержденными проектами планировки и межевания территории: микрорайона «Спортивный центр»; микрорайона «Северо-Восточный»; микрорайона «Южный-2»; микрорайона «Восточный -1»;

13. Перерасчет раздела «Перспективное социальное и культурно-бытовое обслуживание населения» по выбору территории для размещения объектов, обозначенных в том числе и проектами планировок.

14. Актуализация перечня земельных участков, находящихся в краевой собственности.

15. Отображение на картах муниципального образования границ объектов культурного наследия и вновь выявленных объектов археологического наследия.

16. Отображение на картах муниципального образования территории общественных пространств (зон) для формирования комфортной городской среды.

17. Увеличение территорий земель под размещение садовых и дачных общества.

18. Определение территорий земель для индивидуального жилищного строительства многодетным семьям.

19. Определение территорий земельных участков под инвестиционные площадки для развития бизнеса туристического направления.

20. Актуализация территориальных зон городских земель с учетом полной информации Росреестра о земельных участках города, поставленных на кадастровый учет, в том числе по целевому использованию и зарегистрированных правах.

21. Исправление выявленных ошибок в графических документах Генерального плана.

22. Изменение функционального назначения отдельных городских территорий.

23. Создание электронного Генерального плана на основе новейших компьютерных технологий и программного обеспечения, а также с учётом требований к формированию ресурсов информационных систем обеспечения градостроительной деятельности (ИСОГД).

24. Обозначение земельного участка, ранее предусмотренного под музей деревянного зодчества, в качестве инвестиционной площадки.

25. Исключение категории земель сельскохозяйственного назначения из баланса земель территории муниципального образования.

26. Отображение всех водонапорных башен и их санитарно-защитных зон на картографическом материале.

27. Предупреждение чрезвычайных ситуаций природного и техногенного характера, стихийных бедствий, эпидемий и ликвидации их последствий.

28. Рациональное функциональное зонирование территории с определением параметров функциональных зон.

29. Предложения по размещению территорий жилищного строительства, с учетом ликвидации ветхого и аварийного жилищного фонда города.

30. Обеспечение условий для повышения инвестиционной привлекательности городского округа, стимулирование жилищного и коммунального строительства, деловой активности и производства, торговли, туризма и отдыха, а также обеспечение реализации мероприятий по развитию транспортной инфраструктуры.

31. Подготовка предложений по:

- развитию транспортного каркаса городского округа;
- развитию инженерной инфраструктуры и иных видов инфраструктур в областях, указанных в статье 23 Градостроительного кодекса Российской Федерации;
- размещению объектов, оказывающих влияние на социально-экономическое развитие городского округа, предусмотренных в инвестиционных проектах (в составе материалов по обоснованию проекта внесения изменений в Генеральный план).

В соответствии с п. 11 статьи 9 Градостроительного кодекса генеральный план городского округа утверждается на срок не менее, чем двадцать лет.

Исходный год проекта – 2018 год;

Первая очередь реализации проекта – 2028 год;

Расчетный срок реализации проекта – 2038 год.

Проект выполнен в виде геоинформационной системы (ГИС) и с технической точки зрения представляет собой открытую компьютерную базу данных, позволяющую расширять массивы информации по различным тематическим направлениям, использовать ее для дальнейшего территориального мониторинга, а также для практической работы профильных подразделений администрации города.

Проект генерального плана городского округа выполнен с учетом требований Градостроительного кодекса РФ о создании информационной системы обеспечения градостроительной деятельности (ИСОГД), ведение которой будет осуществляться органами местного самоуправления.

Реализация Положений о территориальном планировании генерального плана городского округа, в соответствии с Градостроительным кодексом РФ, будет осуществляться путем выполнения мероприятий, предусматриваемых программами, которые разрабатываются и утверждаются администрацией города за счет средств местного бюджета или инвестиционными программами организаций коммунального комплекса.

Нормативная и правовая база:

- Градостроительный кодекс Российской Федерации от 29.12.2004 № 190-ФЗ;
- Земельный кодекс Российской Федерации от 25.10.2001 № 136-ФЗ;
- Водный кодекс Российской Федерации от 03.06.2006 № 74-ФЗ;
- Лесной кодекс Российской Федерации от 04.12.2006 № 200-ФЗ;

- Воздушный кодекс Российской Федерации от 19.03.1997 № 60-ФЗ;
- Федеральный закон от 06.10.2003 № 131-ФЗ «Об общих принципах организации местного самоуправления в Российской Федерации»;
- Федеральный закон от 10.01.2002 № 7-ФЗ «Об охране окружающей среды»;
- Федеральный закон от 30.03.1999 № 52-ФЗ «О санитарно-эпидемиологическом благополучии населения»;
- Федеральный закон от 21.12.1994 № 68-ФЗ «О защите населения и территорий от чрезвычайных ситуаций природного и техногенного характера»;
- Федеральный закон от 08.11.2007 № 257-ФЗ (ред.07.02.2017) «Об автомобильных дорогах и о дорожной деятельности в Российской Федерации и о внесении изменений в отдельные законодательные акты Российской Федерации»;
- Федеральный закон от 24.06.1998 № 89-ФЗ (ред.28.12.2016) «Об отходах производства и потребления»;
- Федеральный закон от 18.06.2001 № 78-ФЗ «О землеустройстве»;
- Федеральный закон от 25.06.2002 № 73-ФЗ «Об объектах культурного наследия (памятниках истории и культуры) народов Российской Федерации»;
- Федеральный закон от 21.12.1994 № 69-ФЗ «О пожарной безопасности»;
- Федеральный закон от 13.07.2015 № 218-ФЗ «О государственной регистрации недвижимости»;
- Федеральный закон от 31.03.1999 № 69-ФЗ «О газоснабжении в Российской Федерации»;
- Федеральный закон от 07.12.2011 № 416-ФЗ «О водоснабжении и водоотведении»;
- Федеральный закон от 27.07.2010 № 190-ФЗ «О теплоснабжении»;
- Федеральный закон от 12.01.1996 № 8-ФЗ «О погребении и похоронном деле»;
- Федеральный закон от 31.12.2014 № 488-ФЗ «О промышленной политике в Российской Федерации»;
- Федеральный закон от 23.08.1996 № 127-ФЗ «О науке и государственной научно-технической политике»;
- Федеральный закон от 15.04.1998 N 66-ФЗ "О садоводческих, огороднических и дачных некоммерческих объединениях граждан";
- Федеральный закон от 29.07.2017 года № 217-ФЗ «О ведении гражданами садоводства и огородничества для собственных нужд и о внесении изменений в отдельные законодательные акты РФ»;

- Закон Российской Федерации от 21.07.1993 № 5485-1 «О государственной тайне»;
- Указ Президента Российской Федерации от 30.11.1995 № 1203 «Об утверждении Перечня сведений, отнесенных к государственной тайне»;
- Постановление Правительства Российской Федерации от 30.07.2009 № 621 «Об утверждении формы карты (плана) объекта землеустройства и требований к ее составлению»;
- Постановление Правительства Российской Федерации от 09.04.2016 № 291 «Об утверждении Правил установления субъектами Российской Федерации нормативов обеспеченности населения площадью торговых объектов и методики расчета нормативов минимальной обеспеченности населения площадью торговых объектов, а также о признании утратившим силу Постановления Правительства Российской Федерации от 24 сентября 2010 г. № 754»;
- Приказ Минэкономразвития России от 21.07.2016 № 460 «Об утверждении порядка согласования проектов документов территориального планирования муниципальных образований, состава и порядка работы согласительной комиссии при согласовании проектов документов территориального планирования»;
- СП 42.13330.2016 «Свод правил. Градостроительство. Планировка и застройка городских и сельских поселений. Актуализированная редакция СНиП 2.07.01-89\*»;
- СП 36.13330.2012. «Свод правил. Магистральные трубопроводы. Актуализированная редакция СНиП 2.05.06-85\*»;
- Методические рекомендации по разработке проектов генеральных планов поселений и городских округов, утвержденные Приказом Министерства регионального развития РФ от 26.05.2011 № 244;
- Приказ Минрегиона России от 02.04.2013 № 123 «Об утверждении технико-технологических требований к обеспечению взаимодействия федеральной государственной информационной системы территориального планирования с другими информационными системами»;
- Приказ Минрегиона России от 02.04.2013 № 127 «Об утверждении требований к структуре и форматам информации, составляющей информационный ресурс федеральной государственной информационной системы территориального планирования»;
- Приказ Минрегиона России от 07.12.2016 № 793 «Об утверждении требований к описанию и отображению в документах территориального планирования объектов

- федерального значения, объектов регионального значения, объектов местного значения»;
- Региональные нормативы градостроительного проектирования Красноярского края, утвержденные Постановлением Правительства Красноярского края от 23 декабря 2014 г. №631-п.
  - Местные нормативы градостроительного проектирования городского округа.
  - Иные нормативно-правовые документы, необходимые для подготовки документации по территориальному планированию.
  - Проекты планировки территории, утвержденные на территории городского округа город Енисейск.

# 1. Современная ситуация, особенности и потенциал развития территории

## 1.1. Природные условия и ресурсы территории

### 1.1.1. Климат

Климат Енисейского района резко континентальный с характерными для него низкими зимними температурами, застоем холодного воздуха в долинах рек и котловинах.

Для климатической характеристики использованы СП 131.13330.2012 «Строительная климатология» (актуализированная редакция СНиП 23-01-99\*), материалы наблюдений метеорологической станции г. Енисейск, п. Стрелка.

#### *Солнечная радиация: 22*

Продолжительность светового дня в зимнее время не превышает 7 часов, а летом достигает 18 часов. Сумма суммарной солнечной радиации при ясном небе составляет за год 5681 МДж/м<sup>2</sup>, при этом в январе за месяц этот показатель составляет 60 МДж/м<sup>2</sup>, а в июле – 903 МДж/м<sup>2</sup>. При средних условиях облачности радиационный баланс деятельной поверхности с апреля по октябрь положительный и изменяется от 11 МДж/м<sup>2</sup> в октябре до 343 МДж/м<sup>2</sup> в июле, с ноября по март радиационный баланс принимает отрицательные значения. Продолжительность солнечного сияния за год составляет 1816 часов, средняя продолжительность за день с солнцем колеблется от 10,1 ч в июле до 2,6 ч в декабре.

#### *Атмосферное давление:*

В зимнее время над поверхностью формируется устойчивый Сибирский антициклон, обуславливающий ясную и морозную погоду со слабыми ветрами. Антициклональный тип погоды составляет до 60% за зиму. Среднее месячное атмосферное давление с ноября по март более 760 мм рт. ст. (1012,5 – 1017,2 гПа), летом, когда разрушается зимний антициклон, среднее месячное атмосферное давление снижается и в июле составляет 748 мм рт. ст.

#### *Температурный режим:*

Континентальность климата обеспечивает быструю смену зимних холодов на весеннее тепло. Однако низменный рельеф способствует проникновению арктического антициклона. Его действие усиливается после разрушения сибирского антициклона с наступлением теплого периода. Поэтому до июня бывают заморозки.

*Таблица 1.1.1-1*

*Средняя месячная и годовая температура воздуха, м/с.*

Станция	I	II	III	IV	V	VI	VII	VIII	IX	X	XI	XII	год
Енисейск	-	-	-	-0,9	7,1	15,1	18,5	14,9	8,2	-0,5	-	-	-1,9



	22,0	19,0	10,7								12,3	20,7	
Стрелка	- 20,8	- 18,6	- 10,1	-0,7	7,6	15,6	18,9	15,5	8,6	0,0	- 10,4	- 18,1	-1,1

Средние многолетние значения минимальных температур воздуха в самые холодные месяцы – январь и февраль – составляет  $-25...-27^{\circ}\text{C}$ , а абсолютный минимум достигает  $-53...-59^{\circ}\text{C}$ .

Средние из максимальных значений температуры для наиболее теплого месяца (июля) на всем протяжении долины колеблются в пределах  $24 - 25^{\circ}\text{C}$ , а абсолютные максимумы температур в летние месяцы достигают значений в  $36 - 39^{\circ}\text{C}$ .

Средняя максимальная температура воздуха для наиболее теплого месяца (июля) составляет  $24,5^{\circ}\text{C}$ , абсолютный максимум –  $37^{\circ}\text{C}$ .

Зима в районе продолжительная. Период со средней суточной температурой ниже  $-5^{\circ}$  на всей протяженности составляет около 5 месяцев (с ноября по март). Ниже  $0^{\circ}$  – около полугода (187 дней).

Изменения температуры от одного дня к другому и в течение суток вызываются сменой воздушных масс. Большей частью эта изменчивость в холодное время составляет  $\pm 4-5^{\circ}$ , в январе –  $11,5^{\circ}\text{C}$ . Максимальные изменения температуры в течение суток превышают  $\pm 20^{\circ}$ .

Таблица 1.1.1-2

Средняя и максимальная суточная амплитуда температуры наружного воздуха по станции Енисейск ( $^{\circ}\text{C}$ )

Суточная амплитуда	I	II	III	IV	V	VI	VII	VIII	IX	X	XI	XII
средняя	10,2	12,8	14	11,8	11,8	12,7	12,3	11,5	9,8	6,9	8,6	9,5
максимальная	25,4	28,5	31,7	29,5	24,7	26,6	22,9	25,9	22,4	22,2	27,8	32,8

#### Температурный режим почвы

Продолжительность безморозного периода в рассматриваемом районе составляет 103 дня, при этом первые заморозки наблюдаются уже в начале сентября. Последние заморозки на поверхности почвы могут наблюдаться в мае. Появление заморозков на поверхности почвы приходится на более ранние даты и окончание на более поздние, чем в воздухе. Безморозный период на поверхности почвы короче, чем в воздухе. Но различия в датах заморозков и длительности безморозного периода в воздухе и на почве в большой степени зависят от местных условий.

Таблица 1.1.1.-3

Даты первого и последнего заморозка и продолжительность безморозного периода на поверхности почвы ( $^{\circ}\text{C}$ )

Станции	Средняя дата заморозка		Продолжительность безморозного периода, дни
	Последнего	Первого	
Енисейск	28 V	9 IX	103
Стрелка	4 VI	12 IX	99

Температура подстилающей поверхности, как и температура ее верхних слоев, обуславливается радиационными и циркуляционными

факторами. Кроме того, температура поверхности почвы определяется свойствами самой почвы (механическим составом, цветом, содержанием гумуса и влаги) и особенностями местоположения участка.

Средняя максимальная температура поверхности почвы характеризует в основном температуру поверхности почвы в дневное время суток, а средняя минимальная – в ночное время. В летнее время (июнь-июль) в дневные часы средняя максимальная температура оголенной поверхности почвы в среднем на 13-17 ° выше, чем средняя максимальная температура воздуха.

**Осадки:**

За год в районе выпадает 461 мм осадков. Распределение осадков в течение года происходит неравномерно: в теплый период, с апреля по октябрь, выпадает 360 мм, в холодный период, с ноября по март, лишь 141 мм. Годовой минимум осадков приходится на конец зимы – начало весны. С середины мая осадки учащаются. Максимальное суточное количество осадков – 74 мм.

**Ветровой режим**

Основное направление ветрового потока в районе Енисейск – Стрелка имеет юго-западное направление. Однако на направление ветра у земли значительное влияние оказывает ориентация долин Енисея и Ангары. Направление долины Енисея с юго-востока на северо-запад, поэтому преобладающим направлением ветра зимой в долине Енисея (станция Енисейск) будет юго-восточное. При этом велика повторяемость западных и юго-западных ветров.

В районе слияния долин Енисея и Ангары (станция Стрелка) преобладают ветры восточного румба, но часты также ветры юго-западного и западного направлений. Направления ветров по станциям наблюдений приведены на рисунках 1, 2.

*Таблица 1.1.1-4*

*Повторяемость направлений ветра, %*

<b>Метеостанция</b>	<b>Направление ветра</b>	<b>С</b>	<b>СВ</b>	<b>В</b>	<b>ЮВ</b>	<b>Ю</b>	<b>ЮЗ</b>	<b>З</b>	<b>СЗ</b>	<b>Штиль</b>
Енисейск	Январь	1	1	14	33	12	25	10	4	18
	Июль	3	5	14	17	14	17	15	15	17
	Год	2	2	13	22	13	24	14	10	14
Стрелка	Январь	1	1	26	24	4	20	18	6	11
	Июль	3	8	19	15	8	13	18	16	7
	Год	2	4	21	18	6	19	18	12	8

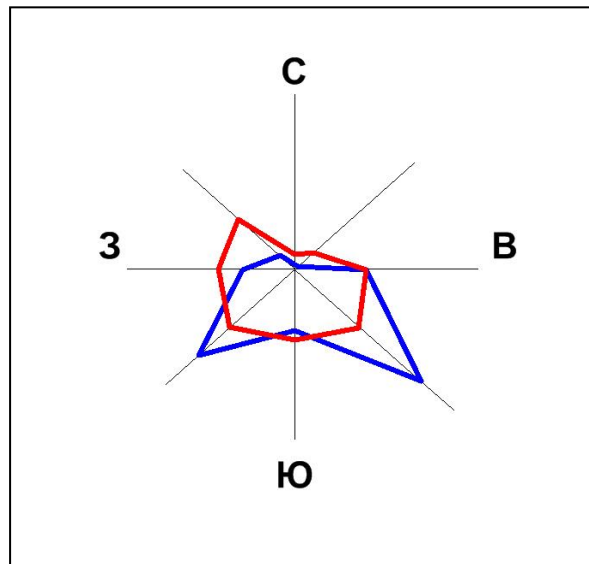


Рисунок 1.1.1-1 Роза ветров

Часто повторяющийся антициклональный тип погоды сопровождается слабыми ветрами и штилями, что обуславливает высокий потенциал загрязнения атмосферы. Средняя скорость ветра за период со средней суточной температурой воздуха  $\leq 8^\circ\text{C}$  – 2,8 м/с.

В течение года наблюдается 14 дней с ветром более 15 м/с.

Летом развивается циклональная деятельность на арктическом фронте, северные ветра приносят холодный воздух.

Таблица 1.1.1-5

Средняя месячная и годовая скорость ветра (м/с)

Станция	I	II	III	IV	V	VI	VII	VIII	IX	X	XI	XII	Год
Енисейск	2,5	2,5	2,9	3,1	3,5	2,9	2,2	2,3	2,6	3,4	3,2	2,5	2,8
Стрелка	2,4	2,3	2,2	2,9	2,9	2,4	1,9	2,0	2,3	3,0	3,2	2,7	2,5

Таблица 1.1.1-6

Среднее и наибольшее число дней с сильным ветром (более 15 м/с)

Станция	I	II	III	IV	V	VI	VII	VIII	IX	X	XI	XII	Год
Среднее число дней													
Енисейск	0,6	0,9	1,5	2,0	2,4	1,2	0,6	0,4	0,7	1,5	1,3	0,9	14
Стрелка	1,1	0,9	1,3	3,8	3,6	1,6	0,6	0,2	0,8	1,9	2,2	2,1	20,0
Наибольшее число дней													
Енисейск	5	7	6	8	7	6	4	6	3	6	5	6	28
Стрелка	3	3	4	9	10	10	2	1	2	5	6	9	47

Несмотря на то, что количество солнечной радиации, приходящейся на земную поверхность района достаточно велико – 1816 ч/г., территория находится в зоне ультрафиолетового дефицита до 2-х месяцев.

Анализ климатических условий территории показал, что в этом районе создаются неблагоприятные метеорологические условия для переноса и рассеивания промышленных выбросов за счёт высокой повторяемости

застойных условий в приземном слое атмосферы и мощных температурных инверсий.

*Снежный покров.*

Снежный покров устанавливается не сразу. Обычно первый снежный покров лежит недолго и после первого потепления сходит. В таблице 1.1.12 представлены даты появления и схода устойчивого снежного покрова, образования и разрушения устойчивого снежного покрова.

Даты появления и схода устойчивого снежного покрова, образования и разрушения устойчивого снежного покрова.

*Таблица 1.1.1-7*

Характеристики	Даты		
	средняя	самая ранняя	самая поздняя
Даты появления снежного покрова	13X	24 IX	1XI
образования устойчивого снежного покрова	25X	8X	9XI
разрушения устойчивого снежного покрова	24IV	9IV	8V
схода снежного покрова	1V	9IV	26V
Число дней со снежным покровом	187		

*Опасные атмосферные явления.*

Туманы. По данным м/ст Енисейск за год в среднем наблюдается 30 дней с туманом, наиболее вероятны они в июле, августе и сентябре.

туманом в среднем – 5,6 ч.

Метели. В течение года бывает в среднем 58 дней с метелью, максимум их приходится на январь (12 дней) соответственно, в отдельные годы – до 15-16 дней за месяц.

Поземки в большей степени, чем метели зависят от местных условий. Сдувая снег с открытых мест и надувая сугробы у препятствий, поземки наносят большой ущерб автотранспорту. За зиму наблюдается в среднем 10 дней с поземкой.

Грозы – довольно частое явление на рассматриваемой территории. Среднее число дней с грозой в году – 21. Наиболее часто они наблюдаются в июле – 8 дней за месяц, в отдельные годы – до 15 дней в месяц. Средняя продолжительность гроз – 31,9 часов в году, в день с грозой – 1,5 часа.

Грозы – опасное метеорологическое явление, они сопровождаются сильными электрическими разрядами, которые повреждают линии связи и электропередач, вызывают пожары.

Град – явление не частое. Среднее число дней с градом составляет 1,1, наибольшее – 6.

Город Енисейск, согласно СП 20.13330.2011 относится:

- к V снеговому району. Вес снегового покрова на 1 м горизонтальной поверхности земли для площадок, расположенных на высоте не более 1500 м над уровнем моря, составляет 3,2 кПа.

- к II ветровому району. Нормативное значение ветрового давления – 0,30 кПа.

- к II гололедному району. Толщина стенки гололеда, мм (превышаемая один раз в 5 лет), на элементах кругового сечения диаметром 10 мм, расположенных на высоте 10 м над поверхностью земли – 5 мм.

Таблица 1.1.1-8

Сводная таблица климатических показателей по периодам (м\ст.  
Енисейск)

Климатические показатели	Единица измерения	Значения показателей
<i>Климатические параметры холодного периода года</i>		
Температура воздуха наиболее холодных суток обеспеченностью 0,98	°С	-53
0,92	°С	-49
Температура воздуха наиболее холодной пятидневки, , обеспеченностью 0,98	°С	-50
0,92	°С	-46
Температура воздуха обеспеченностью 0,94	°С	-27
Абсолютная минимальная температура воздуха	°С	-59
Средняя суточная амплитуда температуры воздуха наиболее холодного месяца	°С	11,5
Характеристика периода со средней суточной температурой воздуха $\leq 0^{\circ}\text{C}$ : продолжительность средняя температура воздуха	сут, °С	187 -13,9
Характеристика периода со средней суточной температурой воздуха $\leq 8^{\circ}\text{C}$ :		
продолжительность средняя температура воздуха	сут, °С	245 -9,6
Средняя скорость ветра, м/с, за период со средней суточной температурой воздуха $8^{\circ}\text{C}$		2,8
Характеристика периода со средней суточной температурой воздуха $\leq 10^{\circ}\text{C}$ : продолжительность средняя температура воздуха	сут, °С	262 -8,4
Средняя месячная относительная влажность воздуха наиболее холодного месяца	%	79
Средняя месячная относительная влажность воздуха в 15 ч наиболее холодного месяца	%	78
Количество осадков за ноябрь-март	мм	141
Преобладающее направление ветра за декабрь-февраль		ЮВ
Максимальная из средних скоростей ветра по румбам за январь	м/с	3,7
<i>Климатические параметры теплого периода года</i>		
Барометрическое давление	гПа	1000
Температура воздуха обеспеченностью 0,95	°С	21,8
0,98		26
Средняя максимальная температура воздуха наиболее теплого месяца	°С	24,5
Абсолютная максимальная температура воздуха	°С	37
Средняя суточная амплитуда температуры воздуха	°С	12,9

наиболее теплого месяца		
Средняя месячная относительная влажность воздуха наиболее теплого месяца	%	73
Средняя месячная относительная влажность воздуха в 15 ч наиболее теплого месяца	%	55
Количество осадков за апрель-октябрь	мм	360
Суточный максимум осадков	мм	74
Преобладающее направление ветра за июнь-август		СЗ
Минимальная из средних скоростей ветра по румбам за июль	м/сек	0

### 1.1.2. Гидрогеологическая характеристика

На водораздельных пространствах распространены комплексы средне-, верхнечетвертичных морских, ледниковых, озерно-ледниковых и флювиогляциальных отложений. Суглинки, супеси, пески, ленточные глины, обводнены спорадически. Преобладающая водообильность пород более 10,0 л/сек. Воды пресные, минерализация до 0,1 г/л.

Среднечетвертичные озерно-эллювиальные отложения, представленные глинами, суглинками, песками и супесями, практически безводны.

В долине Енисея на левобережье распространены комплексы среднечетвертичных и современных, современных аллювиальных, озерно-эллювиальных и делювиально-пролювиальных отложений. Преимущественно – галечники, пески, супеси с порово-пластовыми водами. Преобладающая водообильность пород по удельным дебитам скважин до 5 л/сек. Воды гидрокарбонатные магниевые-кальциевые с минерализацией от 0,3 до 0,5 г/л.

Питание подземных вод происходит за счет инфильтрации атмосферных осадков на площади распространения водосодержащих пород.

Город Енисейск расположен на левом берегу Енисей после слияния его с Ангарой, расход воды которой больше на 24% расхода Енисея в месте слияния. Долина реки расширяется, глубины резко возрастают до 10-15 м. Течении становится медленным. Долина реки ассиметричная – с узким крутым правым и широким левым бортами. Левый борт имеет четыре аллювиальные террасы с относительными высотами от 10 до 100 м. В районе Енисейска ширина долины Енисея превышает 1000 м. Скорость течения реки составляет 1,4 м/с.

По территории города протекает ручей Зырянов (р. Мельничная), который является притоком Енисея. Так же имеются малые ручьи без названия, протяженность которых менее 10 км.

Реки относятся к Енисейскому бассейновому округу, речному подбассейну Енисей, между слиянием Большого и Малого Енисея и впадением Ангары, водохозяйственному участку Енисей от Красноярского г/у до впадения р.Ангара без р.Кан.

Гидрографические характеристики основных рек района городского округа Енисейск.

Таблица – 1.1.2-1

*Перечень водотоков на территории*

Название водотока	Длина реки, км	Водоохранная зона, м
р. Енисей	3487	200
руч. Зырянов	23	50

Все водные объекты относятся к типу рек с весенне-летним половодьем и паводками в теплое время года. Питание рек и ручьев происходит за счет таяния снегов, в меньшей степени – за счет летних осадков и подземных вод.

Территория города характеризуется наличием поверхностных вод, создающих заболоченные участки, вод типа «верховодка» и аллювиальных вод.

Поверхностные воды, создающие заболоченные земли, приурочиваются, главным образом, к участкам распространения торфов.

Почвенные воды типа «верховодка» приурочиваются к супесчаным и суглинистым грунтам не имеют повсеместного распространения, создают отдельные скопления воды в виде линз, залегающих на глубине 0,35-1,2 м.

Грунтовые воды первого горизонта, связанные с песками и гравийно-галечниковыми отложениями, имеют повсеместное распространение и залегают на глубине 1,6-8,4 м. Воды относятся к типу гидрокарбонатно-сульфатно-кальциевых. Источник питания вод данного горизонта – болота. Воды не пригодны для хозяйственно-питьевого водоснабжения вследствие сильного загрязнения органическими примесями.

Грунтовые воды, залегающие на глубине порядка 16-20 м. от поверхности, гидравлически связаны с уровнями воды р. Енисей.

### **1.1.3. Инженерно-геологические условия**

В соответствии с инженерно-геологическим районированием рассматриваемая территория лежит в пределах Западно-Сибирской эпиплатформы, по структурно-тектоническим особенностям относится к Чулымо-Енисейскому региону.

Территория г. Енисейска располагается в пределах Чулымо-Енисейской озерно-аллювиальной аккумулятивной заболоченной равнины. Водоразделы рек сложены озерно-аллювиальными комплексами пород, среди которых – пески, суглинки, глины, галечники, торф. По долинам рек распространены аллювиальные комплексы пород: пески, галечники с валунами, суглинки.

Территория заболочена. Наиболее благоприятны для строительства южные лесостепные участки, участки плоских водоразделов. Значительное развитие оползней в долинах рек. Островная просадочность лессовидных суглинков высоких террас и делювиальных склонов водоразделов.

*Особые условия.*

На территории Енисейского района подверженность оползневым процессам слабая.

Район расположен в пределах области палеозойской складчатости. Не относится к карстовым районам.

Глубина промерзания глинистых и суглинистых грунтов – 2,4 м.

Рассматриваемая территория находится у южной границы распространения островной вечной мерзлоты. Распространение и мощность субэральных криогенных толщ островное, массивы криогенных толщ занимают менее 5% площади. В днищах долин и на междуречьях сквозные талики. Мощность криогенных толщ 25 м.

*Сейсмические условия.*

Исследуемый район расположен на территории относительного тектонического покоя. В пределах района не выделено активных сейсмогенерирующих структур, которые являлись бы потенциально опасными из-за возникновения в их пределах крупных землетрясений.

Согласно СП 14.13330.2014 «Строительство в сейсмических районах» (Актуализированная редакция СНиП II-7-81\*) и Карт общего сейсмического районирования территории Российской Федерации – ОСП-97 сейсмичность района – 6 баллов шкалы MSK-64 для средних грунтовых условий.

Интенсивность сейсмических воздействий в течение 50 лет для средних грунтовых условий и степени сейсмической опасности С (1%) составляет 6 баллов шкалы MSK-64 (по п. Стрелка).

#### **1.1.4. Минерально-сырьевые ресурсы**

Полезные ископаемые в районе г. Енисейска представлены главным образом торфом, строительными материалами - глины, суглинки легкоплавкие для кирпича и керамзита, проявления глины для цемента.

##### ***Торф***

Енисейское месторождение торфа расположено на юго- западной окраине г.Енисейска.. в 28,8 км к северо- западу от ж. д. ст. Лесосибирск- 1. поисково- оценочные работы проведены в 1987 г. Площадь торфяной залежи в нулевой границе составляет 2635 га, в границе промышленной глубины- 2048 га. торфяной пласт представлен только низинной залежью.

Геоморфологически месторождение расположено на I надпойменной террасе р. Енисей.

Балансовые запасы торфа категории А составляют 10069 тыс. т., забалансовые- 884 тыс. т. Под торфяным пластом залегает сапрпель, запасы которого составляют 378 тыс. т. Енисейское месторождение является резервным. подготовленным к эксплуатации.

##### ***Строительные материалы***



Зыряновское месторождение глин, суглинков легкоплавких для кирпича расположено в 2 км южнее города. По обе стороны трактовой дороги Енисейск-Горская. Месторождение детально разведано и приурочено к I надпойменной террасе р.Енисей.

Месторождение сложено четвертичными образованиями. Полезная толща представлена верхним слоем коричнево- бурых суглинков мощностью от 2,55 до 7,20 м и нижним слоем голубовато- темно- серых, пепельно- серых и темно- бурых суглинков мощностью от 0,30 до 2,75 м.

Обжиг образцов кирпича показал, что при оптимальной температуре обжига 950- 980 0С возможно получить строительный кирпич марки 100, с высокой степенью морозостойкости.

Месторождение эпизодически разрабатывалось для местных нужд Енисейского кирпичного завода.

Енисейское (Енисейское-1) месторождение глин, суглинков легкоплавких для кирпича расположено в 6 км к югу от города, в 0,2 км западнее д. Горской. Полезная толща представлена двумя продуктивными горизонтами суглинков: вверху - суглинок коричневый средней мощностью 4,35 м, под ним - суглинок темно- серый до черного, илистый, средней мощностью 1,45 м. суглинки перекрываются почвенно- растительным слоем мощностью в среднем 0,5 м и подстилаются супесями и песками.

Лабораторно-технологическими исследованиями установлено, что суглинки обладают удовлетворительной формуемостью. Обожженные при температуре 900 0С образцы пригодны для производства строительного кирпича марки 170 и черепицы.

Горское проявление (глины, суглинки легкоплавкие для керамзита) расположено в 4,5 км к юго-западу от г. Енисейска, западнее д. Горской.

Бурые суглинки четвертичного возраста, слагающие IV террасу р. Енисея мощностью от 2,5 до 11,5 м.

Прогнозные ресурсы авторские Р1-3,0 млн.м<sup>3</sup>, по степени изученности отнесены к категории Р2-3,0 млн.м<sup>3</sup>.

Горский (2) (глины, аргелит для цемента) расположено в 4,5 км к юго-западу от г. Енисейска, в 1 км к западу пос. Горский. Приурочено к четвертичным отложениям IV террасы р. Енисей. Представлено пластообразной горизонтально залегающей залежью суглинков мощностью от 2,5 до 5,4 м. Не обводнено.

Прогнозные ресурсы не оценены.

### ***Прочие ископаемые***

Енисейское месторождение (сапрпель) расположено юго-западнее г. Енисейска, в 2,2 км к юго-западу от пристани Енисейск, в 28,8 км к северо-западу от жд.ст. Лесосибирск-2.

Общие запасы торфа по категориям А+С2 подсчитаны в количестве 50384 тыс.м<sup>3</sup>.

Геоморфологически месторождение расположено на пойме и надпойменной террасе р. Енисей. Размеры месторождения 7,5х7,5 км. Сапропелевые отложения площадью 518 га залегают под торфяной залежью. Образование сапропеля происходило в глубоководных старицах. Поверхность месторождения ровная. С общим уклоном на северо-восток к р. Енисей и на северо-запад р. Кемь. Дно торфяной залежи неровное, встречаются западины. Объем торфяной залежи, сапропеля и органо-минеральных отложений определен отдельно по каждому виду сырья. Мощность слоя сапропеля не выдержана, колеблется от 0,05 м до 2,5 м. в среднем составляет 1,8м.

Запасы торфа подсчитаны на условную влагу 60% и утверждены комиссией ПГО «Торфгеология». Объем сапропелевых отложений, залегающих под торфом составляет 932 тыс.м<sup>3</sup> и прогнозных ресурсов Р1-378 тыс.т. сапропель может использоваться в качестве минерального удобрения.

Усть – Кемское - 1 месторождение песчано- гравийных материалов расположено в 10 км к северо-западу от города, на левобережье р.Енисей в районе устья р.Кемь.

Средний состав песчано-гравийного материала: песка- 80%, гравия-20%.

По зерновому составу пески разнозернистые, модуль крупности колеблется в широких пределах. Гравийная часть смеси представлена в основном изометричными обломками крепких пород.

Установлена пригодность обогащенного песка и гравия для производства бетона марок не выше 250- 300.

### ***Подземные воды***

Горское месторождение подземных вод расположено в 1 км к западу от д. Горская.

Поисково-оценочные работы проводятся на площади 1,8 км<sup>2</sup> с изучением по глубине до 450 м. Продуктивный водоносный горизонт представлен среднеюрскими отложениями итатской свиты. В декабре 2000 г ГПП «Красноярскгидрогеология» выполнен предварительный подсчет эксплуатационных запасов по категориям В+С1 в количестве 8 тыс.м<sup>3</sup>/сут. Завершение работ на месторождении с представлением на ТКЗ отчета с подсчетом запасов по промышленным категориям предусматривается во II квартале 2001 г.

Также на территории г. Енисейска имеется ряд одиночных и групповых водозаборных скважин.

Зональным типом растительности является тайга.

Проектируемая территория относится к *южнотаежной подзоне*, покрыта пихтово-елово-сосновыми лесами с крупными массивами чистых сосняков. Темнохвойные леса, как более требовательные к влажности воздуха и постоянной умеренной влажности почв, предпочитают

суглинистые и глинистые почвы. Светлохвойные древостои чаще занимают малопродуктивные песчаные, щебнистые и даже скальные субстраты, а так же болотистые почвы. Господствует III класс бонитета, в меньшей степени – II и IV классы. Много вторичных осиново-березовых лесов.

Леса высокопродуктивны – от 150 до 400 м<sup>3</sup>/га. Они издавна эксплуатируются. Высока их возобновляемость: подрост мелколиственных пород появляется на 2-3-й год, ели – на 3-6-ой, пихты – на 10-15-й год. При условии сохранения подроста во время рубок сроки восстановления лесов значительно укорачиваются.

Почвы подзолисто-глеевые, встречаются светло-серые оподзоленные глееватые со вторым гумусовым горизонтом. В долине Енисея основные почвы дерново-подзолистые и дерново-глеевые.

Крупных болотных массивов, как в среднеобской провинции, нет. На плоских междуречьях обычно небольшие площади занимают сфагновые грядово-мочажинные, а в низинах – осоково-гипновые и кочкарные кустарничко-осоковые болота с торфяно-глеевыми и торфяными почвами. Мощность торфонакопления в южно-таежной подзоне больше, чем в северо-таежной, но меньше чем среднетаежной подзоны (3-3,5 м).

Пойменных лугов также меньше, чем в среднетаежной подзоне, хотя продуктивность выше – до 28 ц/га.

Перспективными для дальнейшего расширения пахотных площадей могут быть травяные леса на подзолистых и светло-серых оподзоленных почвах.

В пойме Енисея много крупнозлаковых лугов с урожаями до 24 ц/га. Менее продуктивны мелкозлаковые – белополевичниковые луга.

### 1.1.5. Животный мир

По данным министерства экологии и рационального природопользования Красноярского края на территории города Енисейска охотничьи угодья отсутствуют.

Перечни видов диких животных, дикорастущих растений и грибов, занесённых в Красную книгу Российской Федерации и Красную книгу Красноярского края, область распространения которых включает территорию Енисейского муниципального района Красноярского края, представлены в таблице 1.1.5-1.

Таблица 1.1.5-1

*Перечень видов диких животных, занесенных в Красную книгу Российской Федерации и Красную книгу Красноярского края, область распространения которых включает территорию Енисейского муниципального района Красноярского края*

№ п/п	Наименование	Категория редкости в Красной книге Красноярского края *	Категория редкости в Красной книге Российской Федерации*

Класс Насекомые- Insecta			
1	Махаон - <i>Pupilio machaon</i> L.	3	-
2	Сенница Геро - <i>Cosponympha hero</i> L.	3	-
3	Лента орденская голубая - <i>Catocala fraxini</i> L.	3	-
Класс Птицы - Aves			
4	Красношейная поганка - <i>Podiceps auritus</i> L.	4	-
5	Большая выпь - <i>Botanus stellaris</i> L.	4	-
6	Черный аист - <i>Ciconia nigra</i> L.	3	3
7	Западный тундровый гусеник - <i>Anser fabalis rossicus</i> But. (Красноярско-канская субпопуляция)	2	-
8	Лебедь-кликун - <i>Cygnus cygnus</i> L. (Обь-Внисейская субпопуляция)	4	-
9	Малый лебедь - <i>Cygnus bewickii</i> Yarr. (места встреч)	5	5
10	Скопа - <i>Pandion haliaetus</i> L.	3	3
11	Хохлатый осоед - <i>Pernis ptilorhyncus</i> Temm. (места встреч)	4	-
12	Беркут - <i>Aquila chrysaetos</i> L.	4	3
13	Орлан - белохвост - <i>Haliaeetus albicilla</i> L.	3	3
14	Сапсан - <i>Falco peregrinus</i> Tunst.	4	2
15	Большой подорлик - <i>Aquila clanga</i> Pall.	2	-
16	Кобчик - <i>Falco vespertinus</i> L.	2	-
17	Серый журавль - <i>Grus grus</i> L.	4	-
18	Черный журавль - <i>Grus monacha</i> Temm. (места встреч)	4	3
19	Иглохвостый стриж - <i>Hirundapus caudacutus</i> Lath. (места встреч)	4	-
20	Серый сорокопут - <i>Lanius excubitor</i> L.	4	3
21	Дупель - <i>Gallinago media</i> Lath.	4	-
22	Большой кроншнеп - <i>Numenius arquata</i> L.	4	-
23	Филин - <i>Bubo bubo</i> L.	3	2
24	Воробьиный сыч - <i>Glaucidium passerinum</i> L.	4	-
Класс Млекопитающие - Mammalia			
25	Олень северный (лесной подвид) - <i>Rangifer tarandus valentinae</i> Flerov (ангарская субпопуляция)	2	-

\*Категории редкости

2 - сокращающиеся в численности. Таксоны и популяции с неуклонно сокращающейся численностью, которые при дальнейшем воздействии факторов снижающих численность, вóни и короткие сроки перейти н категорию «исчезающие»;

3 - редкие Таксоны и популяции, которые имеют малую численность и распределены на ограниченной территории (акватории) или спорадически распространены на значительных территориях (акваториях);

4 - неопределенные по статусу. Таксоны и популяции, которые, вероятно, относятся к одной из предыдущих категорий, по достаточных

сведений об их состоянии и природе в настоящее время нет, либо они не в полной мере соответствуют критериям всех остальных категорий;

5 - восстанавливаемые и восстанавливающиеся. Таксоны и популяции, численность и распространение которых начали восстанавливаться и приближаются к состоянию, когда в срочных мерах охраны и воспроизводства нуждаться не будут.

Таблица 1.1.5-2

Перечень видов дикорастущих растений и грибов, занесенных в Красную книгу Российской Федерации и Красную книгу Красноярского края, область распространения которых включает территорию Енисейского муниципального района Красноярского края

№ п/п	Наименование	Категория редкости в Красной книге Красноярского края *	Категория редкости в Красной книге Российской Федерации*
Part I. List of Magnoliophyta Раздел 1. Покрытосеменные			
1	Тиселиум болотный - <i>Thyselium palustre</i> (L.) Raf.	3	-
Семейство Астровые - Asteraceae			
2	Ястреб и ночка сосновая - <i>Piloselia pinea</i> (Schischk. & Serg.) NN. Tupitzina	2	-
Семейство Бурачниковые - Boraginaceae			
3	Мертензия енисейская - <i>Mertensia jennisensis</i> Popov	3	-
Семейство Капустные - Brassicaceae			
4	Зубянка сибирская - <i>Dentaria sibirica</i> (O.L. Schulz) N. Busch	3	3
Семейство Гвоздичные * Caryophyllaceae			
5	Гвоздика дельтовидная - <i>Dianthus deltoides</i> L.	2	-
Семейство Дымянковые - Fumariaceae			
6	Хохлатка приенисейская - <i>Corydalis subjennisensis</i> Antipova	3	-
Семейство Яснотковые - Lamiaceae			
7	Чистец лесной - <i>Stachys sylvatica</i> L.	3	-
Семейство Кувшинковые - Nymphaeaceae			
8	Кубышка малая - <i>Nuphar purnila</i> (Timm) DC.	2	-
9	Кувшинка четырехгранная - <i>Nymphaea tetragona</i> Georgi	3	
10	Кувшинка чистобелая - <i>Nymphaea Candida</i> J. Presl & C. Presl	3	
Семейство Орхидные - Orchidaceae			
11	Венерин башмачок крапчатый - <i>Cypripedium guttatum</i> Sw.	3	-
12	Венерин башмачок крупноцветковый - <i>Cypripedium macranthon</i> Sw.	2	3
13	Венерин башмачок настоящий - <i>Cypripedium calceolus</i> L.	2	3

14	Г нсздоцветка клобучковая * <i>Neottianthe cucullata</i> (L.) Schlechter	3	3
15	Дремлик болотный - <i>Epipactis palustris</i> (L.) Crantz	3	-
16	Калипсо луковичная - <i>Calypso bulbosa</i> (L.) Oakes	2	3
17	Надбородник безлистный - <i>Epipogium aphyllum</i> Sw.	2	2
18	Тайник яйцевидный - <i>Listera ovata</i> (L.) R. Br.	3	-
19	Ятрышник шлемоносный - <i>Orchis militaris</i> L.	2	3
Семейство Лютиковые - <i>Ranunculaceae</i>			
20	Ветреница (Анемоноидес) голубая - <i>Anemone coerulea</i> DC.	3	-
Part III. List of Polypodiophyta Раздел 3. Папоротники			
21	Гроздовник виргинский - <i>Botrychium virginianum</i> (L.) Sw.	3	-
22	Гроздовник ланцетный <i>Botrychium lanceolatum</i> (S.G, Gmel.) Angstr.	2	-
23	Пузырник судетский - <i>Cystopteris sudetica</i> A.Br. el Milde	3	-
24	Ужовник обыкновенный - <i>Ophioglossum vulgatum</i> L.	2	-
Part VII. List of Lichens Раздел 7/ Лишайники			
25	Лобария легочная - <i>Lobaria pulmonaria</i> (L.) Hoffrn.	2	-
Part VIII List of Fungi Раздел 8/ Урибы			
26	Гомфус булабовидный - <i>Gomphus clavatus</i> (Pers.) Gray	3	-
27	Гриб-зонтик краснеющий - <i>Macrolepiota rhacodes</i> (Vittad.) Singer	3	-
28	Ежовик коралловидный - <i>Herictum coralloides</i> (Scop*) Pers	3	-
29	Клавариадельфус пестиковый - <i>Clavariadelphus pistillararis</i> (L.) Donk	3	-
30	Клавариадельфус усеченный - <i>Clavariadelphus truncatus</i> (Quel.) Donk	3	-
31	Клавариадельфус язычковый - <i>Clavariadelphus ligula</i> (Schaeff.) Donk	3	-
32	Клавария пурпуровая - <i>Clavaria purpurea</i> Fr.	3	-
33	Осиновик белый - <i>Leecinum percauiidum</i> (Vassilkov) Watting	3	-
34	Паутимник фиолетовый - <i>Cortinarius violaceus</i> (L.) Gray	3	-
35	Рядовка обутая - <i>Tricholoma caligatum</i> (Viv.) Ricken	3	-
36	Рядовка-исполин, рядовка-колосс <i>Tricholoma colossus</i> (Fr.) QuL	2	2

\* Категории редкости:

0 - вероятно исчезавшие виды. Таксоны и популяции, известные ранее на территории край, нахождение которых в природе не подтверждено в течение последних 50 лет;

1 - виды, находящиеся под угрозой исчезновения. Таксоны и популяции, численность которых уменьшилась до критического уровня таким образом, что в ближайшее время они могут исчезнуть;

2 - сокращающиеся в численности. Таксоны и популяции с неуклонно сокращающейся численностью, которые при дальнейшем воздействии факторов, снижающих численность, могут в короткие сроки перейти в первую категорию;

3 - редкие. Таксоны и популяции, которые имеют малую численность и распределены на ограниченной территории (акватории) или спорадически распространены на значительных территориях (акваториях);

4 - неопределенные по статусу. Таксоны и популяции, которые, вероятно, относятся к одной из предыдущих категорий, но достаточных сведений об их состоянии в природе в настоящее время нет, либо они не в полной мере соответствуют критериям всех остальных категорий.

#### **1.1.6. Лесные ресурсы**

По материалам государственного лесного реестра на 01.01.2018 лесной фонд в границах городского округа город Енисейск отсутствует (в соответствии со сведениями, предоставленными Министерством лесного хозяйства Красноярского края).

В настоящее время в рамках исполнения подпункта «б» пункта 2 перечня поручений Президента Российской Федерации по итогам пленарного заседания Общероссийского народного фронта «Форум действий» от 28.12.2016 № Пр-2563 по вопросу обеспечения установления границ лесов, расположенных на землях населенных пунктов, и внесения в Единый государственный реестр недвижимости (в том числе в реестр границ) сведений о таких лесах, органами местного самоуправления проводится инвентаризация территорий, на которых расположены леса, и территорий зеленого фонда в границах населенных пунктов, которые прилегают к указанным лесам или составляют с ними единую естественную экологическую систему.

#### **1.1.7. Особо охраняемые природные территории**

В границах муниципального образования г. Енисейск особо охраняемые природные территории отсутствуют.

### **1.2. Комплексная оценка территории и описание основных проблем развития территории**

### **1.2.1. Особенности расселения и положение территории в структуре Красноярского края**

Город Енисейск находится в составе Лесосибирско-Енисейского расселенческого узла. Расположен в долине реки Енисей, на левом, низменном берегу, ниже впадения в него Ангары, в 8 км. южнее устья реки Кемь и относится к группе северных районов. Город Енисейск - город-памятник и включен в список исторических городов России. Уникальные по характеру и ценности памятники сибирской архитектуры, памятные места, позволят создать крупный комплекс - объект показа в историческом ядре центра. Территория города и его окрестностей представляет собой низменную равнину. Равнинный в целом берег Енисея имеет небольшие возвышенности, которые были использованы сибирскими зодчими-основателями города для размещения градостроительных акцентов - церквей и монастырей.

Город Енисейск входит в состав промышленного района «Нижнее Приангарье».

Направления всех транспортных сообщений (автомобильного и водного) проходят по северной части Енисейска с запада на восток. Основной транспортный каркас сформирован магистральными улицами общегородского движения регулируемого значения: улица Ленина, Рабоче-Крестьянская улица, обеспечивающие основную связь с г. Лесосибирск, г. Красноярск.

Природной осью является не только река Енисей, но и еще река Мельничная. Река Мельничная является центром рекреационного каркаса г. Енисейска, обеспечивающим связь сквозь городскую ткань.

### **1.2.2. Сложившаяся структура землепользования, планировочная организация территории**

Городской план имеет линейную форму благодаря природным условиям, ограничившим развитие с севера – рекой Енисей, с юга заболоченными территориями.

Исторический план города имеет ресурсоэффективную структуру. На протяжении более 30 лет строительство ведется преимущественно на освоенных территориях. Сохраняются исторические особенности планировки. План города остается компактным.

Сложилась система функциональных связей между местами приложения труда, расселения и обслуживания.

Планировочно город образован из трех жилых районов. Промышленные и коммунально-складские территории преимущественно размещены на южной и юго-западной окраине.

Прибрежная зона на достаточно большом расстоянии занята промышленными предприятиями.



Транзитные грузовые транспортные потоки направлены через город. Буферная зона города представлена городскими лесами и содержит потенциал устойчивости экологического равновесия.

На территории г. Енисейска расположено несколько земельных участков, находящихся в собственности Красноярского края. Характеристика земельных участков представлена в таблице 1.2.2-1.

Таблице 1.2.2-1

*Перечень земельных участков, учитываемых в реестре государственной собственности Красноярского края и расположенных на территории городского округа город Енисейск по состоянию на 21.03.2019*

РНКИ общий	Кадастровый номер	Адрес (местоположение)	Площадь, кв.м.	Полное наименование балансодержателя
П11000024343	24:47:0010279:16	Красноярский край, г. Енисейск, ул. Ленина, д. 101, Местоположение: установлено относительно ориентира, расположенного в границах участка. Ориентир "Дом Флеера"	432,00	Краевое государственное казенное учреждение "Управление капитального строительства"
П11000001643	24:47:0010135:23	Красноярский край, г. Енисейск, ул. Петровского, д. 3, "Флигель Тонконогова"	1226,00	Государственная казна Красноярского края
П11000002381	24:47:0000000:3671	Красноярский край, г. Енисейск	549,00	Краевое государственное казенное учреждение "Управление автомобильных дорог по Красноярскому краю"
П11000024346	24:47:0010131:13	Красноярский край, г. Енисейск, ул. Петровского, д. 11, "Дом Евсева"	347,00	Краевое государственное казенное учреждение "Управление капитального строительства"
П11000024361	24:47:0010280:5	Россия, Красноярский край, г. Енисейск, Партизанский пер. 11	615,00	Государственная казна Красноярского края
П11000000449	24:47:0010279:5	Красноярский край, г. Енисейск, ул. Ленина, д. 101	21,40	Государственная казна Красноярского края
П11000003218	24:47:0010101:16	Красноярский край, г. Енисейск, ул. Ромашкина, зд. 16	1793,00	Государственная казна Красноярского края
П11000001933	24:47:0010244:73	Российская Федерация, Красноярский край, г. Енисейск, ул. Ульяны Громовой, дом 17/1	21916,00	Краевое государственное бюджетное учреждение здравоохранения "Енисейская районная больница"
1111000024360	24:47:0010270:82	Красноярский край, г. Енисейск, ул. Ленина	103,00	Краевое государственное казенное учреждение "Управление капитального строительства"
П11000000448	24:47:0010279:117	Местоположение: Красноярский край, г. Енисейск, ул. Ленина, д. 101	389,00	Краевое государственное казенное учреждение "Управление капитального строительства"
П11000002286	24:47:0000000:3608	Российская Федерация, Красноярский край,	44981,00	Краевое государственное казенное

		Енисейский район, г. Енисейск, автомобильная дорога подъезд к паромной переправе		учреждение "Управление автомобильных дорог по Красноярскому краю"
П11000002380	24:47:0000000:3670	Красноярский край, г. Енисейск	49809,00	Краевое государственное казённое учреждение "Управление автомобильных дорог по Красноярскому краю"
П11000001969	24:47:0010279:98	Красноярский край, г. Енисейск, ул. Ленина	260,00	Государственная казна Красноярского края
П11000024352	24:47:0010229:145	Красноярский край, г. Енисейск, ул. Ульяны Громовой, д. 41	43453,00	Государственное предприятие Красноярского края "Лесосибирск-Автодор"
П11000024347	24:47:0010279:11	Красноярский край, г. Енисейск, ул. Кирова, 68	2832,00	Краевое государственное казенное учреждение "Управление капитального строительства"
П11000002965	24:47:0010280:2	Красноярский край, г. Енисейск, ул. Рабоче-Крестьянская, 62 "Б"	936,00	Краевое государственное бюджетное профессиональное образовательное учреждение "Енисейский педагогический колледж"
П11000029198	24:47:0000000:100	Местоположение установлено относительно ориентира, расположенного в границах участка. Почтовый адрес ориентира: Россия, Красноярский край, Енисейский район, зимняя автомобильная дорога "обход города Енисейска", участок № 1	71388,00	Краевое государственное казённое учреждение "Управление автомобильных дорог по Красноярскому краю"
П11000027609	24:47:0010270:100	Красноярский край, г. Енисейск, ул. Кирова, 82	273,00	Краевое государственное казенное учреждение "Управление капитального строительства"
П11000001880	24:47:0010125:96	Красноярский край, г. Енисейск, ул. Ленина, 161	691,00	Государственная казна Красноярского края
П11000001966	24:47:0010279:50	Местоположение установлено относительно ориентира, расположенного в границах участка. Почтовый адрес ориентира: Красноярский край, г. Енисейск, ул. Кирова, 72	394,00	Государственная казна Красноярского края
П11000027209	24:47:0010288:5	Россия, Красноярский край, г. Енисейск,	2406,60	Краевое государственное казённое

		Партизанский пер., 79		учреждение "Енисейский отдел ветеринарии"
П1100000672	24:47:0010101:54	Красноярский край, г. Енисейск, ул. Ромашкина, 14	1625954,0 0	Государственная казна Красноярского края
П11000001967	24:47:0010130:9	Местоположение установлено относительно ориентира, расположенного в границах участка. Ориентир Магазин Хнюнина. Почтовый адрес ориентира: Красноярский край, г. Енисейск, ул. Рабоче-Крестьянская, дом 1 12	1048,00	Государственная казна Красноярского края
П11000029556	24:47:0000000:5827	Красноярский край, Енисейский район, район урочища Култук	35000,00	Государственная казна Красноярского края
П11000024355	24:47:0010279:12	Местоположение установлено относительно ориентира, расположенного в границах участка. Ориентир Дом Кобычева. Почтовый адрес ориентира: Красноярский край, г. Енисейск, ул. Горького, д. 6	619,00	Краевое государственное казенное учреждение "Управление капитального строительства"
П11000029507	24:47:0010271:24	Местоположение установлено относительно ориентира, расположенного в границах участка. Почтовый адрес ориентира: Красноярский край, г. Енисейск, пер. Партизанский, 8	751,00	Краевое государственное казенное учреждение "Центр занятости населения города Енисейска"
П11000026621	24:47:0010134:17	Местоположение установлено относительно ориентира, расположенного в границах участка. Почтовый адрес ориентира: Красноярский край, г. Енисейск, ул. Ленина, дом 122, "Дом Воеводы"	769,00	Краевое государственное казенное учреждение "Управление капитального строительства"
П11000002521	24:47:0010270:12	Местоположение установлено относительно ориентира, расположенного в границах участка. Ориентир Дом Кытманова. Почтовый адрес ориентира: Красноярский край, г. Енисейск, ул. Ленина, дом 105	1664,85	Краевое государственное казенное учреждение "Управление капитального строительства"
П11000028092	24:47:0010279:25	Местоположение установлено относительно ориентира, расположенную в границах участка. Почтовый адрес ориентира: Красноярский край, г. Енисейск, ул. Ленина, зд. 93	1546,83	Государственная казна Красноярского края

П11000024354	24:47:0010301:7	Местоположение установлено относительно ориентира, расположенного в границах участка. Ориентир Христорождественский монастырь - Церковь Иверской богородицы. Почтовый адрес ориентира: Красноярский край, г. Енисейск, ул. Ленина, дом 100	1003,00	Краевое государственное казенное учреждение "Управление капитального строительства"
П11000027607	24:47:0010270:96	Красноярский край, г. Енисейск, ул. Кирова, 82	72,00	Краевое государственное казенное учреждение "Управление капитального строительства"
П11000002455	24:47:0010270:11	Местоположение установлено относительно ориентира, расположенного в границах участка, ориентир Усадьба Кытманова. Почтовый адрес ориентира: Красноярский край, г. Енисейск, ул. Кирова, 82	4299,00	Краевое государственное казенное учреждение "Управление капитального строительства"
П11000006271	24:47:0010244:132	Российская Федерация, Красноярский край, г. Енисейск, ул. Ульяны Громовой, 17А	13553,00	Государственная казна Красноярского края
П11000024344	24:47:0010270:13	Местоположение установлено относительно ориентира, расположенного в границах участка. Ориентир "Дом Дементьевых". Почтовый адрес ориентира: Красноярский край, г. Енисейск, ул. Кирова, д. 80,	837,00	Краевое государственное казенное учреждение "Управление капитального строительства"
П11000002961	24:47:010344:14	Красноярский край, г. Енисейск, ул. Ленина, 2	9298,92	Краевое государственное бюджетное профессиональное образовательное учреждение "Енисейский педагогический колледж"
П11000027589	24:47:0010270:98	Красноярский край, г. Енисейск, ул. Ленина, 105	12,00	Краевое государственное казенное учреждение "Управление капитального строительства"
П11000027608	24:47:0010270:101	Красноярский край, г. Енисейск, ул. Кирова, 82	10,00	Краевое государственное казенное учреждение "Управление капитального строительства"
П11000024364	24:47:0010279:116	Местоположение установлено относительно ориентира, расположенного в границах участка. Ориентир Дом Бородин. Почтовый адрес ориентира: Красноярский край, г. Енисейск, ул.	356,00	Государственная казна Красноярского края

		Ленина		
П11000001914	24:47:0010220:3	Россия, Красноярский край, г. Енисейск, ул. Калинина, дом 26	5964,11	Краевое государственное автономное учреждение "Красноярская база авиационной и наземной охраны лесов"
П11000024353	24:47:0010279:13	Местоположение установлено относительно ориентира, расположенного за пределами участка. Почтовый адрес ориентира: Красноярский край, г. Енисейск, ул. Ленина, 95	461,00	Краевое государственное казенное учреждение "Управление капитального строительства"
П1000027559	24:47:0010131:134	Красноярский край, г. Енисейск, ул. Петровского, 11	172,00	Краевое государственное казенное учреждение "Управление капитального строительства"
П11000027606	24:47:0010273:144	Красноярский край, г. Енисейск, ул. Перенсона, 34	968,00	Краевое государственное казенное учреждение "Управление капитального строительства"
П11000029606	24:47:0010270:104	Красноярский край, г. Енисейск, ул. Ленина, 103	955,00	Краевое государственное казенное учреждение "Управление капитального строительства"
П11000029199	24:47:0000000:3190	Красноярский край, город Енисейск, зимник обход г. Енисейска	35626,00	Краевое государственное казенное учреждение "Управление автомобильных дорог по Красноярскому краю"
П11000002938	24:47:0010301:5	Местоположение установлено относительно ориентира, расположенного в границах участка, ориентир Христорождественский монастырь. Почтовый адрес ориентира: Красноярский край, г. Енисейск, ул. Горького, дом 1	955,00	Государственная казна Красноярского края
-	24:47:0000000:3660	Красноярский край, г. Енисейск, автомобильная дорога Енисейск-паром через Енисей	50 784	Краевое государственное казенное учреждение "Управление автомобильных дорог по Красноярскому краю"

-	24:47:0000000:3673	Красноярский край, г. Енисейск	17 480	Краевое государственное казённое учреждение "Управление автомобильных дорог по Красноярскому краю"
-	24:47:0000000:5847	Красноярский край, г. Енисейск	3 921	Краевое государственное казённое учреждение "Управление автомобильных дорог по Красноярскому краю"

Объекты, земельные участки, которых находятся в  
федеральной собственности

1. Спасский монастырь, ул. Рабоче-крестьянская, 101-103, объект культурного наследия;
2. Христорождественский монастырь, ул. Ленина, 100-102, объект культурного наследия;
3. Воскресенская церковь, ул. Ленина, 104, объект культурного наследия;
4. Троицкая церковь, ул. Перенсона, 34, объект культурного наследия;
5. Богоявленский собор, пер. Пожарный, 1, объект культурного наследия;
6. Успенская церковь, ул. Рабоче-Крестьянская, 116, объект культурного наследия;
7. Комплекс деревянных домов, ул. Ленина, 74, 76, объект культурного наследия;
8. Деревянный дом, ул. Ленина, 80, объект культурного наследия;
9. Дом жилой с лавкой, ул. Ленина, 82, объект культурного наследия;
10. Дом Грязнова, ул. Ленина, 83, объект культурного наследия;
11. Дом Савельева, ул. Ленина, 95, объект культурного наследия;
12. Дом с лавка Захарова, ул. Ленина, 97, объект культурного наследия;
13. Дом Бородкина, ул. Ленина, 99, объект культурного наследия;
14. Дом Флеера, ул. Ленина, 101, объект культурного наследия;
15. Усадьба Баландина, ул. Ленина, 103, объект культурного наследия;
16. Дом Кытманова, ул. Ленина, 105, объект культурного наследия;
17. Дом Захарова, ул. Ленина, 106, объект культурного наследия;
18. Дом Дементьева, ул. Ленина, 109, объект культурного наследия;
19. Дом Тонконогова, ул. Ленина, 113, объект культурного наследия;
20. Дом воеводы, ул. Ленина, 122, объект культурного наследия;
21. Дворовые постройки Востротина, ул. Ленина, 140, объект культурного наследия;
22. Здание присутственных мест, пер. Партизанский, 6, объект культурного наследия;
23. Здание аптеки, ул. Рабоче-Крестьянская, 106, объект культурного наследия;
24. Усадьба Лапшина, пер. Партизанский, 16, объект культурного наследия;
25. Дом Евсеева, ул. Петровского, 11, объект культурного наследия;
26. Усадьба Кытманова, ул. Кирова, 82, объект культурного наследия;
27. Дом Тонконогова, ул. Петровского, 3, объект культурного наследия;
28. Амбар, ул. Кирова, 72, объект культурного наследия;

Объекты, земельные участки, которых находятся в  
краевой собственности

29. Татарская мечеть, ул. Богдада, 41, объект культурного наследия;
30. Флигель Кобычева, ул. Горького, 6, объект культурного наследия;
31. Пакгауз Бородкина, ул. горького, 12, объект культурного наследия;



32. Комплекс городской больницы, ул. Декабристов, 1, объект культурного наследия;
33. Дом Дементьевых, ул. Кирова, 80, объект культурного наследия;
34. Флигель, ул. Ленина, 78, объект культурного наследия;
35. Дом Макарова с магазином, ул. Ленина, 110, объект культурного наследия;
36. Дом с Магазином Хнюнина и коновалова, ул. Ленина, 112, объект культурного наследия;
37. Дом с лавкой, пер. Партизанский, 3, объект культурного наследия;
38. Дом Востротина, ул. Петровского, 21, объект культурного наследия;
39. Здание винного склада, ул. Вейнбаума, 10, объект культурного наследия;
40. Усадьба Коновалова, ул. Ленина, 67, объект культурного наследия;
41. Дом Гафарова с лавкой, ул. Богдада, 53, объект культурного наследия;
42. Магазин Замараева, ул. Ленина, 124, объект культурного наследия;
43. Магазин Кытманова, ул. Ленина, 130, объект культурного наследия;
44. Читальня Баландина, ул. Ленина, 130, объект культурного наследия;
45. Магазин Хнюнина, ул. Ленина, 133, объект культурного наследия;
46. Усадьба Грязнова, пер. Партизанский, 5.9, объект культурного наследия;
47. Дом Кузнецова, пер. Партизанский, 11, объект культурного наследия;
48. Дом Козицына, ул. Петровского, 1, объект культурного наследия;
49. Типография Дементьева, ул. Петровского, 5, объект культурного наследия;
50. Пожарное депо, пер. Пожарный, 3, объект культурного наследия;
51. Здание городской больницы, ул. Рабоче-Крестьянская, 108, объект культурного наследия;
52. Дом Урушева, ул. Фефелова, 80, объект культурного наследия;
53. Уездное училище, ул. Бабкина, 1, объект культурного наследия;
54. Жилые дома конца XIX века, ул. Бабкина, 27,28,29,30, ул. Богдада, 36-38, объекты культурного наследия;
55. Жилой дом, ул. Бабкина, 38, объект культурного наследия;
56. Жилой дом, ул. Богдада, 77, объект культурного наследия;
57. Жилой дом, ул. Ванеева, 5, объект культурного наследия;
58. Дом Коневского, ул. Ванеева, 6, объект культурного наследия;
59. Флигель, ул. Ванеева, 7, объект культурного наследия;
60. Жилой дом, ул. Кирова, 70, объект культурного наследия;
61. Жилой дом, ул. Кирова, 76, объект культурного наследия;
62. Жилой дом, ул. Кирова, 78, объект культурного наследия;
63. Дом, где жил Шлихтер А.Г., ул. Иоффе, 7, объект культурного наследия;
64. Дом Щукина, ул. Ленина, 70, объект культурного наследия;
65. Флигель Неробелова, ул. Ленина, 85, объект культурного наследия;

Таблица 1.2.2-2

## Существующий баланс территорий

№ п/п	Территории	Площадь, га	%
1	<b>Общая площадь городского округа Енисейск, в том числе:</b>	<b>6641,0</b>	<b>100</b>
1.1	Зона застройки индивидуальными жилыми домами	379,9	5,72
1.2	Зона застройки малоэтажными домами (до 4 этажей, включая мансардный)	99,1	1,5
1.3	Зона застройки среднеэтажными домами (от 5 до 8 этажей, включая мансардный)	11,1	0,16
1.4	Общественно-деловая зона	6,9	0,1
1.5	Многофункциональная общественно-деловая зона	25,85	0,38
1.6	Зона специализированной общественной застройки	41,7	0,6
1.7	Зона исторической застройки	0,06	0,001
1.8	Производственная зона	88,05	1,32
1.9	Коммунально-складская зона	17,87	0,26
1.10	Зона инженерной инфраструктуры	10,75	0,16
1.11	Зона транспортной инфраструктуры	393,56	5,9
1.12	Зоны сельскохозяйственного использования	0,8	0,01
1.13	Зона садоводческих, огороднических или дачных некоммерческих объединений граждан	97,2	1,46
1.14	Зона рекреационного назначения	107,1	1,6
1.15	Зоны озелененных территорий общего пользования	2971,7	44,94
1.16	Зона кладбищ	24,84	0,37
1.17	Зона складирования и захоронения отходов	11,27	0,16
1.18	Зона озелененных территорий специального назначения	1,1	0,016
1.19	Зона режимных территорий	202,44	3,0
1.20	Зона акваторий	682,31	10,27
1.21	Иные зоны	1467,4	22,0

Таблица 1.2.2-3

## Сведения о распределении общих площадей городских населённых пунктов по видам использования земель и формам собственности (форма 22-5)

№ № п/п	Виды использования земель	М Ш	Общая площа дь	В собственнос ти граждан	В собственнос ти юридически х лиц	В государственн ой и муниципально й собственности	В собственности Российской Федерации				В собственности субъекта Российской Федерации				В муниципальной собственности									
							всег о	из них предоставлено:			всег о	из них предоставлено:			всег о	из них предоставлено:								
								гражданам	в аренду	юридическим лицам		в аренду	гражданам	в аренду		юридическим лицам	в аренду	гражданам	в аренду	юридическим лицам	в аренду			
								во владение и пользовани е		в пользование			во владение и пользовани е			в пользование		во владение и пользовани е		в пользование				
А	Б	В	1	2	3	4	5	6	7	8	9	10	11	12	13	14	15	16	17	18	19			
1	Земли жилой застройки, из них:	01	287	128	1	158												26		17				
1.1	многоэтажной	02	17			17																		
1.2	индивидуальной	03	269	128	1	140												26		17				
2	Земли общественно-деловой застройки	04	63	4	1	58	21				2					4	2	17				3	9	
3	Земли промышленности	05	80	4	3	73												2						
4	Земли общего пользования	06	328			328												23						
5	Земли транспорта, связи, инженерных коммуникаций, из них:	07	299			299	14									163		27					15	
5.1	железнодорожного транспорта	08																						
5.2	автомобильного транспорта	09	32			32							21					8						
5.3	морского, внутреннего водного транспорта	10	4			4	4																	
5.4	воздушного транспорта	11	238			238	9						163			163								
5.5	иного транспорта	12	25			25	1											19						15
6	Земли сельскохозяйственного использования, из них занятые:	13	989	67		922												2						
6.1	Крестьянскими (фермерскими) хоз-ми	14																						
6.2	Предприятиями занимающимися сельскохозяйственным производством	15																						
6.3	Садоводческими объединениями и индивидуальными садоводами	16	70	67		3																		
6.4	Огородническими объединениями и индивидуальными огородниками	17	39			39												2						
6.5	Дачниками и дачными объединениями	18																						
6.6	Личными подсобными хозяйствами	19																						
6.7	Служебными наделами	20																						
6.8	Для других целей	21	880			880																		
7	Земли, занятые особо	22	2977			2977							4			3		1						1

	охраняемыми территориями и объектами, из них:																					
7.1	Земли особо охраняемых природных территорий в том числе:	23																				
7.1.1	земли лечебно-оздоровительных местностей и курортов	24																				
7.2	Земли рекреационного значения в том числе:	25	2969			2969																
7.2.1	городские леса	26	2969			2969																
7.3	Земли историко-культурного значения	27	8			8				4				3		1						
8	Земли лесничеств и лесопарков	28																				
9	Земли под водными объектами	29	614			614																
10	Земли под военными и иными режимными объектами	30	398			398	195			195		196										
11	Земли под объектами иного специального значения	31																				
12	Земли, не вовлеченные в градостроительную или иную деятельность	32	606			606																
13	Итого земель в границах населенного пункта	33	5771,6	203	5	5433	230			197		396			170	2	98			17	3	25
14	Земли пригородной зоны	34	x	x	x	x	x	x	x	x	x	x	x	x	x	x	x	x	x	x	x	x

### **1.2.3. Объекты историко-культурного и археологического наследия**

В соответствии с перечнем исторических поселений, утвержденный приказом Министерства культуры РФ и Министерства регионального развития РФ от 29 июля 2010 г. № 418/339 «Об утверждении перечня исторических поселений», г.Енисейск отнесен к перечню исторических поселений федерального значения. На основании ст. 59 и ст. 60 Федерального закона от 25.06.2002 № 73-ФЗ «Об объектах культурного наследия (памятниках истории и культуры) народов Российской Федерации» (далее - Закон) для исторического поселения федерального значения г. Енисейск следует разработать и утвердить границы территории, предмет охраны и требования к градостроительным регламентам в границах его территории.

Также в соответствии со сведениями, предоставленными Службой по государственной охране объектов культурного наследия Красноярского края расположены следующие объекты культурного наследия:

1. Объекты культурного наследия (таблица 1.2.3-1);
2. Выявленные объекты археологического наследия (таблица 1.2.3-2).

Зоны охраны объектов культурного наследия (памятников истории и культуры) народов Российской Федерации, приняты согласно постановлению Правительства Красноярского края от 17 января 2017 года № 16-п «Об утверждении границ зон охраны объектов культурного наследия федерального и регионального значения, расположенных в г.Енисейске, особых режимов использования земель и требований к градостроительным регламентам в границах данных зон охраны».

Таблица 1.2.3-1

## Объекты культурного наследия

№ п/п	Адрес объекта в соответствии с документом о принятии на государственную охрану	Уточненный адрес объекта (местоположение)	Наименование объекта в соответствии с документом о принятии на государственную охрану, датировка объекта	Документ о принятии на государственную охрану, регистрационный номер в ЕГРОКН с реквизитами приказа, вид объекта (памятник, ансамбль, достопримечательное место)	Категория историко-культурного значения	Примечания
1.	г. Енисейск ул. Бабкина, 1	г. Енисейск ул. Бабкина, 1/ ул. Петровского, 9	«Здание уездного училища», 1822–1825; 1895; 1901 гг. «Дом, в котором в марте 1917 года на собрании енисейских большевиков был избран городской комитет РСДРП(б)»	Решение исполнительного комитета Красноярского краевого Совета народных депутатов от 16.06.1980 № 384-15 <b>271410034540005</b> от 01.12.2014 № 2045 (памятник)	Регионального значения	Объект зарегистрирован в ЕГРОКН с наименованием «Дом, в котором в марте 1917 года на собрании енисейских большевиков был избран городской комитет РСДРП(б)»
2.	г. Енисейск ул. Бабкина, 27/50; ул. Бабкина, 28/52; ул. Бабкина, 29/47; ул. Бабкина, 30/49	г. Енисейск ул. Бабкина, 27; ул. Бабкина, 28/ул. Перенсона, 52; ул. Бабкина, 29/ул. Перенсона, 47; ул. Бабкина, 30/ул. Перенсона, 49	Образец застройки, XIX в.	Решение исполнительного комитета Красноярского краевого Совета народных депутатов от 05.11.1990 № 279 <b>241520371180005</b> от 29.12.2015 № 30168-п	Регионального значения	

№ п/п	Адрес объекта в соответствии с документом о принятии на государственную охрану	Уточненный адрес объекта (местоположение)	Наименование объекта в соответствии с документом о принятии на государственную охрану, датировка объекта	Документ о принятии на государственную охрану, регистрационный номер в ЕГРОКН с реквизитами приказа, вид объекта (памятник, ансамбль, достопримечательное место)	Категория историко- культурного значения	Примечания
				(ансамбль)		
3.	г. Енисейск ул. Бабкина, 38	г. Енисейск ул. Бабкина, 38	Дом жилой, кон. XIX в.	Решение исполнительного комитета Красноярского краевого Совета народных депутатов от 05.11.1990 № 279 <b>241410053710005</b> от 13.11.2015 № 17681-р (памятник)	Регионального значения	
4.	г. Енисейск ул. Бограда, 41	г. Енисейск ул. Бограда, 41	«Татарская мечеть», 1892 г.	Решение исполнительного комитета Красноярского краевого Совета народных депутатов от 16.06.1980 № 384- 15 <b>271410022490005</b> от 12.09.2014 № 1555 (памятник)	Регионального значения	
5.	г. Енисейск	г. Енисейск	«Дом жилой (дерево)»,	Решение	Регионального	

№ п/п	Адрес объекта в соответствии с документом о принятии на государственную охрану	Уточненный адрес объекта (местоположение)	Наименование объекта в соответствии с документом о принятии на государственную охрану, датировка объекта	Документ о принятии на государственную охрану, регистрационный номер в ЕГРОКН с реквизитами приказа, вид объекта (памятник, ансамбль, достопримечательное место)	Категория историко- культурного значения	Примечания
	ул. Богдада, 77 (ул. Дударева, 42)	ул. Богдада, 77	сер. XIX в.	исполнительного комитета Красноярского краевого Совета народных депутатов от 05.11.1990 № 279 <b>271410023110005</b> от 09.10.2014 № 1734 (памятник)	значения	
6.	г. Енисейск ул. Ванеева, 5 ул. Ванеева, 7	г. Енисейск ул. Ванеева, 5 ул. Ванеева, 7	Усадьба, кон. XIX в.: дом жилой; флигель (дерево)	Решение исполнительного комитета Красноярского краевого Совета народных депутатов от 05.11.1990 № 279 <b>241520332920005</b> от 13.11.2015 № 16965-р (ансамбль – усадьба) <b>241510332920025</b> от 13.11.2015 № 17354-р (памятник – дом	Регионального значения	



№ п/п	Адрес объекта в соответствии с документом о принятии на государственную охрану	Уточненный адрес объекта (местоположение)	Наименование объекта в соответствии с документом о принятии на государственную охрану, датировка объекта	Документ о принятии на государственную охрану, регистрационный номер в ЕГРОКН с реквизитами приказа, вид объекта (памятник, ансамбль, достопримечательное место)	Категория историко- культурного значения	Примечания
				жилой, ул. Ванеева, 5) <b>241510332920015</b> от 13.11.2015 № 17130-р (памятник – флигель, ул. Ванеева, 7)		
7.	г. Енисейск ул. Ванеева, 6	г. Енисейск ул. Ванеева, 6	«Дом Коневского (камень, дерево)», кон. XIX в.	Решение исполнительного комитета Красноярского краевого Совета народных депутатов от 05.11.1990 № 279 <b>241410050640005</b> от 19.03.2015 № 461 (памятник)	Регионального значения	
8.	г. Енисейск ул. Вейнбаума, 10	г. Енисейск ул. Вейнбаума, 10	Здание винного склада, кон. XIX в.	Решение исполнительного комитета Красноярского краевого Совета народных депутатов от 05.11.1990 № 279 <b>271410032420005</b>	Регионального значения	

№ п/п	Адрес объекта в соответствии с документом о принятии на государственную охрану	Уточненный адрес объекта (местоположение)	Наименование объекта в соответствии с документом о принятии на государственную охрану, датировка объекта	Документ о принятии на государственную охрану, регистрационный номер в ЕГРОКН с реквизитами приказа, вид объекта (памятник, ансамбль, достопримечательное место)	Категория историко-культурного значения	Примечания
				от 14.11.2014 № 1938 (памятник)		
9.	г. Енисейск ул. Горького, 6	г. Енисейск ул. Горького, 6	«Флигель Кобычева», 1837 г.	Решение исполнительного комитета Красноярского краевого Совета народных депутатов от 16.06.1980 № 384-15 <b>271410034570005</b> от 01.12.2014 № 2045 (памятник)	Регионального значения	
10.	г. Енисейск ул. Декабристов, 1	г. Енисейск ул. Декабристов, 1	Здание, где в городской больнице в 1828–1830 гг. лечились декабристы Шаховской Федор Петрович и Бобрищев-Пушкин Николай Сергеевич и где умерли Якубович Александр Иванович (1796–1845 гг.), декабрист,	Решение исполнительного комитета Красноярского краевого Совета народных депутатов от 05.11.1990 № 279 <b>271410032450005</b> от 14.11.2014 № 1938	Регионального значения	

№ п/п	Адрес объекта в соответствии с документом о принятии на государственную охрану	Уточненный адрес объекта (местоположение)	Наименование объекта в соответствии с документом о принятии на государственную охрану, датировка объекта	Документ о принятии на государственную охрану, регистрационный номер в ЕГРОКН с реквизитами приказа, вид объекта (памятник, ансамбль, достопримечательное место)	Категория историко- культурного значения	Примечания
			Димитров Н. М., большевик	(памятник)		
11.	г. Енисейск ул. Диктатуры, 5	г. Енисейск ул. Диктатуры пролетариата, 5	Дом Дементьева, I-я пол. XIX в.	Решение исполнительного комитета Красноярского краевого Совета народных депутатов от 16.06.1980 № 384- 15 <b>271410034590005</b> от 01.12.2014 № 2045 (памятник)	Регионального значения	
12.	г. Енисейск площадь Диктатуры Пролетариата	г. Енисейск ул. Ленина, 116а, соор. 1	Памятник В.И. Ленину. Скульптор Ишханов Ю.П., архитектор Покровский. Материал – бетон, 1961 г.	Решение исполнительного комитета Красноярского краевого Совета народных депутатов от 16.06.1980 № 384- 15 <b>271410032430005</b> от 14.11.2014 № 1938	Регионального значения	

№ п/п	Адрес объекта в соответствии с документом о принятии на государственную охрану	Уточненный адрес объекта (местоположение)	Наименование объекта в соответствии с документом о принятии на государственную охрану, датировка объекта	Документ о принятии на государственную охрану, регистрационный номер в ЕГРОКН с реквизитами приказа, вид объекта (памятник, ансамбль, достопримечательное место)	Категория историко-культурного значения	Примечания
				(памятник)		
13.	г. Енисейск ул. Иоффе, 9	г. Енисейск ул. Иоффе, 13	Дом, в котором в 1915–1916 годах жили ссыльные члены большевистской фракции IV Государственной Думы – Г.И. Петровский, А.Е. Бадаев, Н.Р. Самойлов, Н.Р. Шагов	Решение исполнительного комитета Красноярского краевого Совета народных депутатов от 16.06.1980 № 384-15 <b>241610477550005</b> от 12.09.2016 № 39914-р (памятник)	Регионального значения	
14.	г. Енисейск ул. Каурова, 31	г. Енисейск ул. Каурова, 31	Дом, в котором в начале XX века жил полярный исследователь Бегичев Никифор Алексеевич	Решение исполнительного комитета Красноярского краевого Совета народных депутатов от 05.11.1990 № 279 <b>271410023060005</b> от 09.10.2014 № 1734 (памятник)	Регионального значения	
15.	г. Енисейск	г. Енисейск	Застройка улицы:	Решение	Регионального	

№ п/п	Адрес объекта в соответствии с документом о принятии на государственную охрану	Уточненный адрес объекта (местоположение)	Наименование объекта в соответствии с документом о принятии на государственную охрану, датировка объекта	Документ о принятии на государственную охрану, регистрационный номер в ЕГРОКН с реквизитами приказа, вид объекта (памятник, ансамбль, достопримечательное место)	Категория историко- культурного значения	Примечания
	ул. Кирова, 68 ул. Кирова, 70 ул. Кирова, 76  ул. Кирова, 78	ул. Кирова, 68 ул. Кирова, 70 ул. Кирова, 76  ул. Кирова, 78	здание женской гимназии, 1890-е гг.; жилой дом (дерево), сер. XIX в.; усадьба (дерево), сер. XIX в.: дом жилой; ворота; усадьба (дерево), сер. XIX в.: дом жилой; ворота	исполнительного комитета Красноярского краевого Совета народных депутатов от 05.11.1990 № 279 <b>241520335430005</b> от 13.11.2015 № 17690-р (ансамбль – застройка, ул. Кирова, 68, 70, 76, 78) <b>241510335430015</b> от 20.11.2015 № 19746-р (памятник – здание женской гимназии, ул. Кирова, 68) <b>241510335430025</b> от 20.11.2015 № 197002-р (памятник – жилой дом, ул. Кирова, 70) <b>241520335430035</b> от 20.11.2015	значения	

№ п/п	Адрес объекта в соответствии с документом о принятии на государственную охрану	Уточненный адрес объекта (местоположение)	Наименование объекта в соответствии с документом о принятии на государственную охрану, датировка объекта	Документ о принятии на государственную охрану, регистрационный номер в ЕГРОКН с реквизитами приказа, вид объекта (памятник, ансамбль, достопримечательное место)	Категория историко- культурного значения	Примечания
				№ 18533-р (ансамбль – усадьба, ул. Кирова, 76) <b>241510335430045</b> от 20.11.2015 № 19202-р (памятник – дом жилой, ул. Кирова, 76) <b>241510335430055</b> от 20.11.2015 № 19407-р (памятник – ворота, ул. Кирова, 76) <b>241520335430065</b> от 20.11.2015 № 18572-р (ансамбль – усадьба, ул. Кирова, 78) <b>241510335430085</b> от 20.11.2015 № 19410-р (памятник – дом жилой, ул. Кирова, 78)		

№ п/п	Адрес объекта в соответствии с документом о принятии на государственную охрану	Уточненный адрес объекта (местоположение)	Наименование объекта в соответствии с документом о принятии на государственную охрану, датировка объекта	Документ о принятии на государственную охрану, регистрационный номер в ЕГРОКН с реквизитами приказа, вид объекта (памятник, ансамбль, достопримечательное место)	Категория историко-культурного значения	Примечания
				<b>241510335430075</b> от 20.11.2015 № 19124-р (памятник – ворота, ул. Кирова, 78)		
16.	г. Енисейск ул. Кирова, 72/5	г. Енисейск ул. Кирова, 72	Амбар (дер.), кон. XIX в.	Указ Президента Российской Федерации от 20.02.1995 № 176 <b>271410019140006</b> от 07.08.2014 № 1378 (памятник)	Федерального значения	
17.	г. Енисейск ул. Кирова, 79	г. Енисейск пер. Партизанский, 8	«Здание присутственных мест», 1780 г.	Указ Президента Российской Федерации от 20.02.1995 № 176 <b>241410049480006</b> от 20.11.2015 № 19705-р (памятник)	Федерального значения	
18.	г. Енисейск ул. Кирова, 80	г. Енисейск ул. Кирова, 80	«Дом Дементьевых», 1860 г.	Решение исполнительного комитета Красноярского	Регионального значения	

№ п/п	Адрес объекта в соответствии с документом о принятии на государственную охрану	Уточненный адрес объекта (местоположение)	Наименование объекта в соответствии с документом о принятии на государственную охрану, датировка объекта	Документ о принятии на государственную охрану, регистрационный номер в ЕГРОКН с реквизитами приказа, вид объекта (памятник, ансамбль, достопримечательное место)	Категория историко-культурного значения	Примечания
				краевого Совета народных депутатов от 16.06.1980 № 384-15 <b>271410034580005</b> от 01.12.2014 № 2045 (памятник)		
19.	г. Енисейск ул. Кирова, 82	г. Енисейск ул. Кирова, 82	«Усадьба купца Кытманова», кон. XIX в.	Указ Президента Российской Федерации от 20.02.1995 № 176 <b>271420034630006</b> от 01.12.2014 № 2044 (ансамбль)	Федерального значения	
20.	г. Енисейск ул. Ленина, 57	г. Енисейск ул. Ленина, 57	Дом, в котором в 1894–1911 гг. жил Васильев Юлий Николаевич, врач-гуманист, член комитета помощи политссыльным и заключённым	Решение исполнительного комитета Красноярского краевого Совета народных депутатов от 24.12.1986 № 345 <b>241510312540005</b> от 13.11.2015	Регионального значения	



№ п/п	Адрес объекта в соответствии с документом о принятии на государственную охрану	Уточненный адрес объекта (местоположение)	Наименование объекта в соответствии с документом о принятии на государственную охрану, датировка объекта	Документ о принятии на государственную охрану, регистрационный номер в ЕГРОКН с реквизитами приказа, вид объекта (памятник, ансамбль, достопримечательное место)	Категория историко- культурного значения	Примечания
				№ 15657-р (памятник)		
21.	г. Енисейск ул. Ленина, 61 (угол ул. Ванеева)  ул. Ленина, 78  ул. Ленина, 82	г. Енисейск ул. Ленина, 61  ул. Ленина, 78  ул. Ленина, 82	Комплекс жилой застройки, 2-я пол. XIX в.: дом жилой (дерево);  усадебный дом (дерево), 2-я пол. XIX в.: флигель; ворота; дом жилой с лавкой (дерево), кон. XIX в.	Решение исполнительного комитета Красноярского краевого Совета народных депутатов от 05.11.1990 № 279 <b>241520336330005</b> от 09.11.2016 № 49773-р (ансамбль – комплекс, ул. Ленина, 61, 78, 82) <b>241510336330015</b> от 09.11.2016 № 50692-р (памятник – дом жилой (дерево), ул. Ленина, 61) <b>241520336330025</b> от 09.11.2016 № 50613-р (ансамбль – усадьба, ул. Ленина, 78)	Регионального значения	ул. Ленина, 61 – утрачен  ул. Ленина, 82 – утрачена лавка

№ п/п	Адрес объекта в соответствии с документом о принятии на государственную охрану	Уточненный адрес объекта (местоположение)	Наименование объекта в соответствии с документом о принятии на государственную охрану, датировка объекта	Документ о принятии на государственную охрану, регистрационный номер в ЕГРОКН с реквизитами приказа, вид объекта (памятник, ансамбль, достопримечательное место)	Категория историко- культурного значения	Примечания
				<b>241510336330035</b> от 10.11.2016 № 51205-р (памятник – флигель, ул. Ленина, 78) <b>241510336330045</b> от 10.11.2016 № 50983-р (памятник – ворота, ул. Ленина, 78) <b>241510336330055</b> от 10.11.2016 № 51456-р (памятник – дом жилой с лавкой (дерево), ул. Ленина, 82)		
22.	г. Енисейск ул. Ленина, 67	г. Енисейск ул. Ленина, 67	Усадьба Коновалова, 1880-е годы	Решение исполнительного комитета Красноярского краевого Совета народных депутатов от 16.06.1980 № 384- 15	Регионального значения	

№ п/п	Адрес объекта в соответствии с документом о принятии на государственную охрану	Уточненный адрес объекта (местоположение)	Наименование объекта в соответствии с документом о принятии на государственную охрану, датировка объекта	Документ о принятии на государственную охрану, регистрационный номер в ЕГРОКН с реквизитами приказа, вид объекта (памятник, ансамбль, достопримечательное место)	Категория историко- культурного значения	Примечания
				<b>241420052070005</b> от 13.11.2015 № 17975-р (ансамбль)		
23.	г. Енисейск ул. Ленина, 70	г. Енисейск ул. Ленина, 70	Дом Щукина, XIX в.	Решение исполнительного комитета Красноярского краевого Совета народных депутатов от 16.06.1980 № 384- 15 <b>241410049500005</b> от 12.09.2016 № 41580-р (памятник)	Регионального значения	
24.	г. Енисейск ул. Ленина, 74 ул. Ленина, 76, ул. Ленина, 80	г. Енисейск ул. Ленина, 74 ул. Ленина, 76, ул. Ленина, 80	«Комплекс жилых зданий (дер.)», кон. XIX в.	Указ Президента Российской Федерации от 20.02.1995 № 176 <b>241420052010006</b> от 13.11.2015 № 16409-р (ансамбль – комплекс, ул. Ленина, 74, 76, 80)	Федерального значения	

№ п/п	Адрес объекта в соответствии с документом о принятии на государственную охрану	Уточненный адрес объекта (местоположение)	Наименование объекта в соответствии с документом о принятии на государственную охрану, датировка объекта	Документ о принятии на государственную охрану, регистрационный номер в ЕГРОКН с реквизитами приказа, вид объекта (памятник, ансамбль, достопримечательное место)	Категория историко- культурного значения	Примечания
				<p><b>241410052010016</b> от 13.11.2015 № 17843-р (памятник – жилое здание, ул. Ленина, 80)</p> <p><b>241410052010036</b> от 29.12.2015 № 30371-р (памятник – жилое здание, ул. Ленина, 74)</p> <p><b>241410052010026</b> от 29.12.2015 № 30153-р (памятник – жилое здание, ул. Ленина, 76)</p>		
25.	г. Енисейск ул. Ленина, 83	г. Енисейск ул. Ленина, 83	Дом Грязнова, 2-я пол. XVIII в.	Указ Президента Российской Федерации от 20.02.1995 № 176 <b>241410051190006</b> от 13.11.2015 № 17704-р	Федерального значения	

№ п/п	Адрес объекта в соответствии с документом о принятии на государственную охрану	Уточненный адрес объекта (местоположение)	Наименование объекта в соответствии с документом о принятии на государственную охрану, датировка объекта	Документ о принятии на государственную охрану, регистрационный номер в ЕГРОКН с реквизитами приказа, вид объекта (памятник, ансамбль, достопримечательное место)	Категория историко- культурного значения	Примечания
26.	г. Енисейск ул. Ленина, 87, 85 ул. Ленина, 87 ул. Ленина, 85 ул. Ленина, 87 (во дворе) ул. Ленина, 87 (во дворе) между № 85 и № 87		Усадьба Неробелова (дерево), кон. XIX в.: главный дом; флигель; амбар; хлев; ворота	(памятник) Решение исполнительного комитета Красноярского краевого Совета народных депутатов от 05.11.1990 № 279 <b>241620478310005</b> от 12.09.2016 № 42150-р (ансамбль – усадьба) <b>241610478310015</b> от 22.09.2016 № 42527-р (памятник – главный дом) <b>241610478310025</b> от 22.09.2016 № 42847-р (памятник – флигель) <b>241610478310035</b> от 22.09.2016 № 42779-р (памятник – амбар)	Регионального значения	Утрачены хлев и ворота

№ п/п	Адрес объекта в соответствии с документом о принятии на государственную охрану	Уточненный адрес объекта (местоположение)	Наименование объекта в соответствии с документом о принятии на государственную охрану, датировка объекта	Документ о принятии на государственную охрану, регистрационный номер в ЕГРОКН с реквизитами приказа, вид объекта (памятник, ансамбль, достопримечательное место)	Категория историко- культурного значения	Примечания
				<b>241610478310055</b> от 22.09.2016 № 43276-р (памятник – хлев) <b>241610478310045</b> от 22.09.2016 № 42526-р (памятник – ворота)		
27.	г. Енисейск ул. Ленина, 91 (пер. Горького, 4)	г. Енисейск ул. Ленина, 91	Усадьба (дерево), 2-я пол. XIX в.: дом жилой ворота	Решение исполнительного комитета Красноярского краевого Совета народных депутатов от 05.11.1990 № 279 <b>241520332170005</b> от 13.11.2015 № 18050-р (ансамбль – усадьба) <b>241510332170025</b> от 13.11.2015 № 18331-р (памятник – дом жилой) <b>241510332170015</b>	Регионального значения	

№ п/п	Адрес объекта в соответствии с документом о принятии на государственную охрану	Уточненный адрес объекта (местоположение)	Наименование объекта в соответствии с документом о принятии на государственную охрану, датировка объекта	Документ о принятии на государственную охрану, регистрационный номер в ЕГРОКН с реквизитами приказа, вид объекта (памятник, ансамбль, достопримечательное место)	Категория историко- культурного значения	Примечания
				от 13.11.2015 № 18525-р (памятник – ворота)		
28.	г. Енисейск ул. Ленина, 96	г. Енисейск ул. Ленина, 95	«Дом Савельева», 1860–1870 гг.	Указ Президента Российской Федерации от 20.02.1995 № 176 <b>271410034640006</b> от 01.12.2014 № 2044 (памятник)	Федерального значения	
29.	г. Енисейск ул. Ленина, 96, 98 (угол ул. Лыткина, 3) ул. Ленина, 98 ул. Ленина, 96 ул. Лыткина, 3 между № 94 и № 96; № 96 и № 98	г. Енисейск ул. Ленина, 96, 98	Городская усадьба, кон. XIX в.  главный дом; флигель; амбар; ворота	Решение исполнительного комитета Красноярского краевого Совета народных депутатов от 05.11.1990 № 279 <b>241520319980005</b> от 13.11.2015 № 15927-р (ансамбль – усадьба) <b>241510319980015</b> от 13.11.2015 № 16892-р	Регионального значения	Утрачен амбар

№ п/п	Адрес объекта в соответствии с документом о принятии на государственную охрану	Уточненный адрес объекта (местоположение)	Наименование объекта в соответствии с документом о принятии на государственную охрану, датировка объекта	Документ о принятии на государственную охрану, регистрационный номер в ЕГРОКН с реквизитами приказа, вид объекта (памятник, ансамбль, достопримечательное место)	Категория историко- культурного значения	Примечания
				<p>(памятник – главный дом, ул. Ленина, 98) <b>241510319980025</b> от 13.11.2015 № 16072-р (памятник – флигель, ул. Ленина, 96) <b>241510319980035</b> от 13.11.2015 № 16353-р (памятник – амбар, ул. Ленина, 96) <b>241510319980055</b> от 13.11.2015 № 18061-р (памятник – ворота, ул. Ленина, 96) <b>241510319980045</b> от 13.11.2015 № 16071-р (памятник – ворота, ул. Ленина, 98)</p>		
30.	г. Енисейск ул. Ленина, 97	г. Енисейск ул. Ленина, 97	«Усадьба Захарова», 1860–1870 гг.	Указ Президента Российской Федерации от	Федерального значения	



№ п/п	Адрес объекта в соответствии с документом о принятии на государственную охрану	Уточненный адрес объекта (местоположение)	Наименование объекта в соответствии с документом о принятии на государственную охрану, датировка объекта	Документ о принятии на государственную охрану, регистрационный номер в ЕГРОКН с реквизитами приказа, вид объекта (памятник, ансамбль, достопримечательное место)	Категория историко- культурного значения	Примечания
				20.02.1995 № 176 <b>241420052150006</b> от 13.11.2015 № 16787-р (ансамбль)		
31.	г. Енисейск ул. Ленина, 99	г. Енисейск ул. Ленина, 99	«Дом Бородкина», 1909 г.	Указ Президента Российской Федерации от 20.02.1995 № 176 <b>241410052160006</b> от 13.11.2015 № 17147-р (памятник)	Федерального значения	
32.	г. Енисейск ул. Ленина, 100	г. Енисейск ул. Ленина, 100	«Церковь Иверской Богоматери», 1871–1872 гг.	Решение исполнительного комитета Красноярского краевого Совета народных депутатов от 16.06.1980 № 384- 15 <b>271410032440005</b> от 14.11.2014 № 1938 (памятник)	Регионального значения	

№ п/п	Адрес объекта в соответствии с документом о принятии на государственную охрану	Уточненный адрес объекта (местоположение)	Наименование объекта в соответствии с документом о принятии на государственную охрану, датировка объекта	Документ о принятии на государственную охрану, регистрационный номер в ЕГРОКН с реквизитами приказа, вид объекта (памятник, ансамбль, достопримечательное место)	Категория историко-культурного значения	Примечания
33.	г. Енисейск ул. Ленина, 100	г. Енисейск ул. Горького, 1	«Здание келий Христорождественского монастыря», 1830 г.	Указ Президента Российской Федерации от 20.02.1995 № 176 <b>241510342750006</b> от 13.11.2015 № 16814-р (памятник)	Федерального значения	
34.	г. Енисейск ул. Ленина, 101	г. Енисейск ул. Ленина, 101	«Дом Флеера», 1860 г.	Указ Президента Российской Федерации от 20.02.1995 № 176 <b>271410034650006</b> от 01.12.2014 № 2044 (памятник)	Федерального значения	В Указе допущена опечатка, правильно Флеера. В ЕГРОКН объект зарегистрирован правильно «Дом Флеера»
35.	г. Енисейск ул. Ленина, 102	г. Енисейск, ул. Ленина, 100	Настоятельский корпус Христорождественского монастыря, 1822 г.	Решение исполнительного комитета Красноярского краевого Совета народных депутатов от 16.06.1980 № 384-15 <b>241510333820005</b>	Регионального значения	

№ п/п	Адрес объекта в соответствии с документом о принятии на государственную охрану	Уточненный адрес объекта (местоположение)	Наименование объекта в соответствии с документом о принятии на государственную охрану, датировка объекта	Документ о принятии на государственную охрану, регистрационный номер в ЕГРОКН с реквизитами приказа, вид объекта (памятник, ансамбль, достопримечательное место)	Категория историко-культурного значения	Примечания
				от 13.11.2015 № 15639-р (памятник)		
36.	г. Енисейск ул. Ленина, 103	г. Енисейск ул. Ленина, 103	«Усадьба Баландина», сер. XIX в.	Указ Президента Российской Федерации от 20.02.1995 № 176 <b>271420034660006</b> от 01.12.2014 № 2044 (ансамбль)	Федерального значения	
37.	г. Енисейск ул. Ленина, 104	г. Енисейск ул. Ленина, 104	Воскресенская церковь, 1747 г.	Указ Президента Российской Федерации от 20.02.1995 № 176 <b>271410022470006</b> от 12.09.2014 № 1559 (памятник)	Федерального значения	
38.	г. Енисейск ул. Ленина, 105	г. Енисейск ул. Ленина, 105	«Дом Кытманова», 2-я четв. XIX в.	Указ Президента Российской Федерации от 20.02.1995 № 176 <b>241510298790006</b> от 13.11.2015	Федерального значения	

№ п/п	Адрес объекта в соответствии с документом о принятии на государственную охрану	Уточненный адрес объекта (местоположение)	Наименование объекта в соответствии с документом о принятии на государственную охрану, датировка объекта	Документ о принятии на государственную охрану, регистрационный номер в ЕГРОКН с реквизитами приказа, вид объекта (памятник, ансамбль, достопримечательное место)	Категория историко-культурного значения	Примечания
				№ 18024-р (памятник)		
39.	г. Енисейск ул. Ленина, 106	г. Енисейск ул. Ленина, 106	«Дом жилой», XIX в.	Указ Президента Российской Федерации от 20.02.1995 № 176 <b>271410034670006</b> от 01.12.2014 № 2044 (памятник)	Федерального значения	
40.	г. Енисейск ул. Ленина, 109	г. Енисейск ул. Ленина, 109	«Дом Деменьтьева», 1820 г.	Указ Президента Российской Федерации от 20.02.1995 № 176 <b>271410034680006</b> от 01.12.2014 № 2044 (памятник)	Федерального значения	В Указе допущена опечатка, правильно Деменьтьева. В ЕГРОКН объект зарегистрирован правильно «Дом Деменьтьева»
41.	г. Енисейск ул. Ленина, 110	г. Енисейск ул. Ленина, 110	Дом Макарова с магазином, кон. XIX в.	Решение исполнительного комитета Красноярского краевого Совета народных депутатов от 05.11.1990 № 279	Регионального значения	

№ п/п	Адрес объекта в соответствии с документом о принятии на государственную охрану	Уточненный адрес объекта (местоположение)	Наименование объекта в соответствии с документом о принятии на государственную охрану, датировка объекта	Документ о принятии на государственную охрану, регистрационный номер в ЕГРОКН с реквизитами приказа, вид объекта (памятник, ансамбль, достопримечательное место)	Категория историко-культурного значения	Примечания
				<b>271410023130005</b> от 09.10.2014 № 1734 (памятник)		
42.	г. Енисейск ул. Ленина, 112	г. Енисейск ул. Ленина, 112	Дом с магазином Хнюнина и Коновалова, 2-я пол. XIX в.	Решение исполнительного комитета Красноярского краевого Совета народных депутатов от 05.11.1990 № 279 <b>271410023140005</b> от 09.10.2014 № 1734 (памятник)	Регионального значения	
43.	г. Енисейск ул. Ленина, 113	г. Енисейск ул. Ленина, 113	«Дом Тонконогова», 1860 г.	Указ Президента Российской Федерации от 20.02.1995 № 176 <b>241410049800006</b> от 29.12.2015 № 30217-р (памятник)	Федерального значения	
44.	г. Енисейск ул. Ленина, 116	г. Енисейск ул. Ленина, 116	«Здание городского магистрата», 1747–1753	Решение исполнительного	Регионального значения	Утрачен

№ п/п	Адрес объекта в соответствии с документом о принятии на государственную охрану	Уточненный адрес объекта (местоположение)	Наименование объекта в соответствии с документом о принятии на государственную охрану, датировка объекта	Документ о принятии на государственную охрану, регистрационный номер в ЕГРОКН с реквизитами приказа, вид объекта (памятник, ансамбль, достопримечательное место)	Категория историко-культурного значения	Примечания
			гг.	комитета Красноярского краевого Совета народных депутатов от 16.06.1980 № 384-15 <b>241410048190005</b> от 13.11.2015 № 15666-р (памятник)		
45.	г. Енисейск ул. Ленина, 120	г. Енисейск ул. Ленина, 120	«Здание, где в сентябре 1913 года выступал во время сибирской экспедиции норвежский полярный исследователь Фритъоф Нансен. Здесь в мужской гимназии в 1915–1917 гг. учился революционер-большевик Лыткин Федор Матвеевич»	Решение исполнительного комитета Красноярского краевого Совета народных депутатов от 05.11.1990 № 279 <b>271410023070005</b> от 09.10.2014 № 1734 (памятник)	Регионального значения	
46.	г. Енисейск ул. Ленина, 122	г. Енисейск ул. Ленина, 122	«Дом воеводы», 1722 г.	Указ Президента Российской Федерации от	Федерального значения	

№ п/п	Адрес объекта в соответствии с документом о принятии на государственную охрану	Уточненный адрес объекта (местоположение)	Наименование объекта в соответствии с документом о принятии на государственную охрану, датировка объекта	Документ о принятии на государственную охрану, регистрационный номер в ЕГРОКН с реквизитами приказа, вид объекта (памятник, ансамбль, достопримечательное место)	Категория историко-культурного значения	Примечания
				20.02.1995 № 176 <b>241410049080006</b> от 13.11.2016 № 15528-р (памятник)		
47.	г. Енисейск ул. Ленина, 124	г. Енисейск ул. Ленина, 124	Дом, в котором в 1833–1835 гг. жил декабрист М.А. Фонвизин	Решение исполнительного комитета Красноярского краевого Совета народных депутатов от 16.06.1980 № 384-15 <b>241410049210005</b> от 15.03.2017 № 81770-р (памятник)	Регионального значения	Дом сгорел в 1869 г., по решению крайисполкома от 24.12.1986 № 345 числится в списках для снятия с государственной охраны
48.	г. Енисейск ул. Ленина, 124, 126 (угол Пожарного пер.) ул. Ленина, 124 ул. Ленина, 126	г. Енисейск ул. Ленина, 124 ул. Ленина, 126	Торговая усадьба Замараева, кон. XIX в.: здание магазина; амбар (дерево)	Решение исполнительного комитета Красноярского краевого Совета народных депутатов от 05.11.1990 № 279 <b>241420050790005</b>	Регионального значения	Утрачен амбар

№ п/п	Адрес объекта в соответствии с документом о принятии на государственную охрану	Уточненный адрес объекта (местоположение)	Наименование объекта в соответствии с документом о принятии на государственную охрану, датировка объекта	Документ о принятии на государственную охрану, регистрационный номер в ЕГРОКН с реквизитами приказа, вид объекта (памятник, ансамбль, достопримечательное место)	Категория историко- культурного значения	Примечания
				от 18.03.2015 № 426 (ансамбль – усадьба) <b>241410050790035</b> от 09.11.2016 № 49520-р (памятник – здание магазина, ул. Ленина, 124) <b>241410050790045</b> от 14.03.2017 № 81210-р (памятник – амбар, ул. Ленина, 126)		
49.	г. Енисейск ул. Ленина, 82	г. Енисейск ул. Ленина, 130	«Дом, в котором в начале марта 1917 г. выступил на собрании Я.М. Свердлов, в мае 1917 г. проходили заседания большевиков Енисейского Совета рабочих, солдатских и крестьянских депутатов»	Решение исполнительного комитета Красноярского краевого Совета народных депутатов от 16.06.1980 № 384- 15 <b>271410034550005</b> от 01.12.2014 № 2045	Регионального значения	



№ п/п	Адрес объекта в соответствии с документом о принятии на государственную охрану	Уточненный адрес объекта (местоположение)	Наименование объекта в соответствии с документом о принятии на государственную охрану, датировка объекта	Документ о принятии на государственную охрану, регистрационный номер в ЕГРОКН с реквизитами приказа, вид объекта (памятник, ансамбль, достопримечательное место)	Категория историко- культурного значения	Примечания
				(памятник)		
50.	г. Енисейск ул. Ленина, 130	г. Енисейск ул. Ленина, 130	Здание магазина Кытманова, кон. XIX в.	Решение исполнительного комитета Красноярского краевого Совета народных депутатов от 05.11.1990 № 279 <b>271410034620005</b> от 01.12.2014 № 2045 (памятник)	Регионального значения	
51.	г. Енисейск ул. Ленина, 131	г. Енисейск ул. Ленина, 131	Усадьба Востротина (дерево), 2-я пол. XIX в.: жилой дом; ворота	Решение исполнительного комитета Красноярского краевого Совета народных депутатов от 05.11.1990 № 279 <b>241520298820005</b> от 13.11.2015 № 15737-р (ансамбль – усадьба) <b>241510298820015</b> от 13.11.2015	Регионального значения	

№ п/п	Адрес объекта в соответствии с документом о принятии на государственную охрану	Уточненный адрес объекта (местоположение)	Наименование объекта в соответствии с документом о принятии на государственную охрану, датировка объекта	Документ о принятии на государственную охрану, регистрационный номер в ЕГРОКН с реквизитами приказа, вид объекта (памятник, ансамбль, достопримечательное место)	Категория историко-культурного значения	Примечания
				№ 17903-р (памятник – ворота) <b>241510298820025</b> от 13.11.2015 № 17868-р (памятник – жилой дом)		
52.	г. Енисейск ул. Ленина, 133 (угол ул. Худзинского)	г. Енисейск ул. Ленина, 133	«Здание магазина Хнюнина», 2-я пол. XIX в.	Решение исполнительного комитета Красноярского краевого Совета народных депутатов от 05.11.1990 № 279 <b>241510336310005</b> от 27.11.2015 № 20982-р (памятник)	Регионального значения	
53.	г. Енисейск ул. Ленина, 140	г. Енисейск ул. Ленина, 140	«Усадьба Востротина», XIX в.	Указ Президента Российской Федерации от 20.02.1995 № 176 <b>241510337630006</b> от 13.11.2015 № 17578-р	Федерального значения	

№ п/п	Адрес объекта в соответствии с документом о принятии на государственную охрану	Уточненный адрес объекта (местоположение)	Наименование объекта в соответствии с документом о принятии на государственную охрану, датировка объекта	Документ о принятии на государственную охрану, регистрационный номер в ЕГРОКН с реквизитами приказа, вид объекта (памятник, ансамбль, достопримечательное место)	Категория историко- культурного значения	Примечания
				(памятник)		
54.	г. Енисейск пер. Марковского, 6	г. Енисейск ул. Марковского, 6	Усадьба Аблина (дерево), кон. XIX в.: жилой дом; ворота	Решение исполнительного комитета Красноярского краевого Совета народных депутатов от 05.11.1990 № 279 <b>241520331320005</b> от 13.11.2015 № 15664-р (ансамбль – усадьба) <b>241510331320015</b> от 13.11.2015 № 17871-р (памятник – жилой дом) <b>241510331320025</b> от 13.11.2015 № 16423-р (памятник – ворота)	Регионального значения	Утрачены ворота
55.	г. Енисейск пер. Марковского, 10 (угол ул. Тамарова)		Жилой дом (дерево), 2-я пол. XIX в.	Решение исполнительного комитета Красноярского	Регионального значения	Утрачен

№ п/п	Адрес объекта в соответствии с документом о принятии на государственную охрану	Уточненный адрес объекта (местоположение)	Наименование объекта в соответствии с документом о принятии на государственную охрану, датировка объекта	Документ о принятии на государственную охрану, регистрационный номер в ЕГРОКН с реквизитами приказа, вид объекта (памятник, ансамбль, достопримечательное место)	Категория историко- культурного значения	Примечания
				краевого Совета народных депутатов от 05.11.1990 № 279 <b>241610477560005</b> от 12.09.2016 № 41144-р (памятник)		
56.	г. Енисейск пер. Марковского, 16 (угол ул. Перенсона)	г. Енисейск ул. Марковского, 16	Жилой дом Музафаровых (дерево), 1914 г.	Решение исполнительного комитета Красноярского краевого Совета народных депутатов от 05.11.1990 № 279 <b>241410048620005</b> от 19.01.2015 № 99 (памятник)	Регионального значения	
57.	г. Енисейск пер. Партизанский, 3	г. Енисейск пер. Партизанский, 3	Дом с лавкой, 1914 г.	Решение исполнительного комитета Красноярского краевого Совета народных депутатов от 05.11.1990 № 279	Регионального значения	

№ п/п	Адрес объекта в соответствии с документом о принятии на государственную охрану	Уточненный адрес объекта (местоположение)	Наименование объекта в соответствии с документом о принятии на государственную охрану, датировка объекта	Документ о принятии на государственную охрану, регистрационный номер в ЕГРОКН с реквизитами приказа, вид объекта (памятник, ансамбль, достопримечательное место)	Категория историко-культурного значения	Примечания
				<b>241410049540005</b> от 09.11.2016 № 48575-р (памятник)		
58.	г. Енисейск пер. Партизанский, 11а	г. Енисейск пер. Партизанский, 11а	Дом Кузнецова, II-я половина XIX в.	Решение исполнительного комитета Красноярского краевого Совета народных депутатов от 16.06.1980 № 384- 15 <b>241410050600005</b> от 01.06.2015 № 443-р (памятник)	Регионального значения	
59.	г. Енисейск пер. Партизанский, 16	г. Енисейск пер. Партизанский, 14 пер. Партизанский, 16	«Усадьба Лапшина», XIX в.	Указ Президента Российской Федерации от 20.02.1995 № 176 <b>241520352980006</b> от 29.12.2015 № 30637-р (ансамбль)	Федерального значения	
60.	г. Енисейск	г. Енисейск	«Троицкая церковь»,	Указ Президента	Федерального	

№ п/п	Адрес объекта в соответствии с документом о принятии на государственную охрану	Уточненный адрес объекта (местоположение)	Наименование объекта в соответствии с документом о принятии на государственную охрану, датировка объекта	Документ о принятии на государственную охрану, регистрационный номер в ЕГРОКН с реквизитами приказа, вид объекта (памятник, ансамбль, достопримечательное место)	Категория историко- культурного значения	Примечания
	ул. Перенсона, 34	ул. Перенсона, 34	1772–1782 гг.	Российской Федерации от 20.02.1995 № 176 <b>271410019560006</b> от 07.08.2014 № 1377 (памятник)	значения	
61.	г. Енисейск ул. Перенсона, 67	г. Енисейск ул. Перенсона, 67	Деревянный резной дом, XIX в.	Решение исполнительного комитета Красноярского краевого Совета народных депутатов от 16.06.1980 № 384- 15 <b>271410022530005</b> от 12.09.2014 № 1555 (памятник)	Регионального значения	
62.	г. Енисейск ул. Перенсона, 69  ул. Перенсона, 71		Застройка улицы: дом Безъязыкова (дерево), кон. XVIII – нач. XIX вв.; усадебный дом (дерево), кон. XVIII –	Решение исполнительного комитета Красноярского краевого Совета народных депутатов	Регионального значения	ул. Перенсона, 75 – утрачен амбар

№ п/п	Адрес объекта в соответствии с документом о принятии на государственную охрану	Уточненный адрес объекта (местоположение)	Наименование объекта в соответствии с документом о принятии на государственную охрану, датировка объекта	Документ о принятии на государственную охрану, регистрационный номер в ЕГРОКН с реквизитами приказа, вид объекта (памятник, ансамбль, достопримечательное место)	Категория историко- культурного значения	Примечания
	ул. Перенсона, 75		нач. XIX в.: дом жилой; ворота; усадьба Алтынбаевых (дерево), кон. XIX в.: дом жилой; флигель; амбар	от 05.11.1990 № 279 <b>241620482900005</b> от 12.09.2016 № 41256-р (ансамбль – застройки улицы) <b>241610482900015</b> от 22.09.2016 № 43083-р (памятник – дом Безъязыкова, ул. Перенсона, 69) <b>241620482900025</b> от 22.09.2016 № 43006-р (ансамбль – усадьба Неждановых, ул. Перенсона, 71) <b>241610482900045</b> от 22.09.2016 № 43325-р (памятник – дом жилой, ул. Перенсона, 71) <b>241610482900075</b>		

№ п/п	Адрес объекта в соответствии с документом о принятии на государственную охрану	Уточненный адрес объекта (местоположение)	Наименование объекта в соответствии с документом о принятии на государственную охрану, датировка объекта	Документ о принятии на государственную охрану, регистрационный номер в ЕГРОКН с реквизитами приказа, вид объекта (памятник, ансамбль, достопримечательное место)	Категория историко- культурного значения	Примечания
				от 22.09.2016 № 43724-р (памятник – ворота, ул. Перенсона, 71) <b>241620482900035</b> от 22.09.2016 № 43009-р (ансамбль – усадьба Алтынбаевых, ул. Перенсона, 75) <b>241610482900065</b> от 22.09.2016 № 43260-р (памятник – дом жилой, ул. Перенсона, 75) <b>241610482900085</b> от 22.09.2016 № 43476-р (памятник – флигель, ул. Перенсона, 75) <b>241610482900055</b> от 22.09.2016 № 43497-р (памятник – амбар, ул.		



№ п/п	Адрес объекта в соответствии с документом о принятии на государственную охрану	Уточненный адрес объекта (местоположение)	Наименование объекта в соответствии с документом о принятии на государственную охрану, датировка объекта	Документ о принятии на государственную охрану, регистрационный номер в ЕГРОКН с реквизитами приказа, вид объекта (памятник, ансамбль, достопримечательное место)	Категория историко-культурного значения	Примечания
				Перенсона, 75)		
63.	г. Енисейск ул. Петровского, 1	г. Енисейск ул. Петровского, 1	«Дом Козицина», начало XX в.	Решение исполнительного комитета Красноярского краевого Совета народных депутатов от 16.06.1980 № 384-15 <b>271410034610005</b> от 01.12.2014 № 2045 (памятник)	Регионального значения	
64.	г. Енисейск ул. Петровского, 2	г. Енисейск ул. Петровского, 2	Дом, в котором в 1917 году на митинге был создан городской комитет партии большевиков под руководством Худзинского Т.И.	Решение исполнительного комитета Красноярского краевого Совета народных депутатов от 16.06.1980 № 384-15 <b>241410055150005</b> от 09.11.2016 № 48486-р (памятник)	Регионального значения	

№ п/п	Адрес объекта в соответствии с документом о принятии на государственную охрану	Уточненный адрес объекта (местоположение)	Наименование объекта в соответствии с документом о принятии на государственную охрану, датировка объекта	Документ о принятии на государственную охрану, регистрационный номер в ЕГРОКН с реквизитами приказа, вид объекта (памятник, ансамбль, достопримечательное место)	Категория историко- культурного значения	Примечания
65.	г. Енисейск ул. Петровского, 3	г. Енисейск ул. Петровского, 3	«Дом Тонконогова», II-я пол. XIX в.	Решение исполнительного комитета Красноярского краевого Совета народных депутатов от 16.06.1980 № 384- 15 <b>241410055130005</b> от 14.03.2016 № 34377-р (памятник)	Регионального значения	
66.	г. Енисейск ул. Петровского, 5	г. Енисейск ул. Петровского, 7	«Типография Дементьева», 1890 г.	Решение исполнительного комитета Красноярского краевого Совета народных депутатов от 16.06.1980 № 384- 15 <b>271410022480005</b> от 12.09.2014 № 1555 (памятник)	Регионального значения	
67.	г. Енисейск	г. Енисейск	«Усадьба Евсева»,	Указ Президента	Федерального	

№ п/п	Адрес объекта в соответствии с документом о принятии на государственную охрану	Уточненный адрес объекта (местоположение)	Наименование объекта в соответствии с документом о принятии на государственную охрану, датировка объекта	Документ о принятии на государственную охрану, регистрационный номер в ЕГРОКН с реквизитами приказа, вид объекта (памятник, ансамбль, достопримечательное место)	Категория историко-культурного значения	Примечания
	ул. Петровского, 11	ул. Петровского, 11/2 (дом) ул. Петровского, 11 (флигель)	1730 г.	Российской Федерации от 20.02.1995 № 176 <b>271420034690006</b> от 01.12.2014 № 2044 (ансамбль)	значения	
68.	г. Енисейск ул. Петровского, 21	г. Енисейск ул. Петровского, 21	Дом Востротина, 1860–1870 гг.	Решение исполнительного комитета Красноярского краевого Совета народных депутатов от 16.06.1980 № 384-15 <b>271410032460005</b> от 14.11.2014 № 1938 (памятник)	Регионального значения	
69.	г. Енисейск ул. Петровского, 23	г. Енисейск ул. Иоффе, 7	Дом, в котором с 1909 г. жил, находясь в ссылке, активный участник Самарской, Тульской, Петербургской, Московской,	Решение исполнительного комитета Красноярского краевого Совета народных депутатов	Регионального значения	

№ п/п	Адрес объекта в соответствии с документом о принятии на государственную охрану	Уточненный адрес объекта (местоположение)	Наименование объекта в соответствии с документом о принятии на государственную охрану, датировка объекта	Документ о принятии на государственную охрану, регистрационный номер в ЕГРОКН с реквизитами приказа, вид объекта (памятник, ансамбль, достопримечательное место)	Категория историко-культурного значения	Примечания
			Красноярской партийных организаций Шлихтер Александр Григорьевич, в последствии крупный учёный экономист, народный комиссар УССР, вице-президент Академии наук УССР	от 16.06.1980 № 384-15 <b>241510331080005</b> от 13.11.2015 № 16945-р (памятник)		
70.	г. Енисейск пер. Пожарный, 1	г. Енисейск пер. Пожарный, 1	«Богоявленский собор», 1738–1750 гг.	Указ Президента Российской Федерации от 20.02.1995 № 176 <b>271410019550006</b> от 07.08.2014 № 1379 (памятник)	Федерального значения	
71.	г. Енисейск пер. Пожарный, 3	г. Енисейск ул. Ленина, 122А	Пожарное депо (камень, дерево), кон. XIX в.	Решение исполнительного комитета Красноярского краевого Совета народных депутатов от 05.11.1990 № 279 <b>241410050660005</b>	Регионального значения	В ЕГРОКН объект зарегистрирован по адресу: пер. Пожарный, 3

№ п/п	Адрес объекта в соответствии с документом о принятии на государственную охрану	Уточненный адрес объекта (местоположение)	Наименование объекта в соответствии с документом о принятии на государственную охрану, датировка объекта	Документ о принятии на государственную охрану, регистрационный номер в ЕГРОКН с реквизитами приказа, вид объекта (памятник, ансамбль, достопримечательное место)	Категория историко- культурного значения	Примечания
				от 19.03.2015 № 459 (памятник)		
72.	г. Енисейск ул. Рабоче- Крестьянская, 59/14	г. Енисейск ул. Рабоче-Крестьянская, 59	Дом Елтышева, 1880 г.	Решение исполнительного комитета Красноярского краевого Совета народных депутатов от 16.06.1980 № 384- 15 <b>271410022500005</b> от 12.09.2014 № 1555 (памятник)	Регионального значения	
73.	г. Енисейск ул. Горького, 12	г. Енисейск ул. Рабоче-Крестьянская, 62	Пакгауз Бородкина, сер. XIX в.	Решение исполнительного комитета Красноярского краевого Совета народных депутатов от 16.06.1980 № 384- 15 <b>241710828250005</b> от 15.03.2017	Регионального значения	

№ п/п	Адрес объекта в соответствии с документом о принятии на государственную охрану	Уточненный адрес объекта (местоположение)	Наименование объекта в соответствии с документом о принятии на государственную охрану, датировка объекта	Документ о принятии на государственную охрану, регистрационный номер в ЕГРОКН с реквизитами приказа, вид объекта (памятник, ансамбль, достопримечательное место)	Категория историко- культурного значения	Примечания
				№ 81888-р (памятник)		
74.	г. Енисейск ул. Рабоче- Крестьянская, 62	г. Енисейск ул. Рабоче-Крестьянская, 62	«Дом Бородкина», 1861 г.	Решение исполнительного комитета Красноярского краевого Совета народных депутатов от 16.06.1980 № 384- 15 <b>271410034600005</b> от 01.12.2014 № 2045 (памятник)	Регионального значения	
75.	г. Енисейск ул. Рабоче- Крестьянская, 70	г. Енисейск ул. Рабоче-Крестьянская, 70	Усадьба Бычкова, кон. XIX в. : дом жилой; флигель; ворота (дерево)	Решение исполнительного комитета Красноярского краевого Совета народных депутатов от 05.11.1990 № 279 <b>241520330710005</b> от 13.11.2015 № 17291-р (ансамбль – усадьба)	Регионального значения	

№ п/п	Адрес объекта в соответствии с документом о принятии на государственную охрану	Уточненный адрес объекта (местоположение)	Наименование объекта в соответствии с документом о принятии на государственную охрану, датировка объекта	Документ о принятии на государственную охрану, регистрационный номер в ЕГРОКН с реквизитами приказа, вид объекта (памятник, ансамбль, достопримечательное место)	Категория историко- культурного значения	Примечания
				<b>241510330710015</b> от 20.11.2015 № 18682-р (памятник – дом жилой) <b>241510330710025</b> от 20.11.2015 № 19747-р (памятник – флигель) <b>241510330710035</b> от 20.11.2015 № 18813-р (памятник – ворота)		
76.	г. Енисейск ул. Рабоче- Крестьянская, 80	г. Енисейск ул. Рабоче-Крестьянская, 80	Дом Пигасова, П-я половина XIX века	Решение исполнительного комитета Красноярского краевого Совета народных депутатов от 16.06.1980 № 384- 15 <b>271410022520005</b> от 12.09.2014 № 1555 (памятник)	Регионального значения	

№ п/п	Адрес объекта в соответствии с документом о принятии на государственную охрану	Уточненный адрес объекта (местоположение)	Наименование объекта в соответствии с документом о принятии на государственную охрану, датировка объекта	Документ о принятии на государственную охрану, регистрационный номер в ЕГРОКН с реквизитами приказа, вид объекта (памятник, ансамбль, достопримечательное место)	Категория историко- культурного значения	Примечания
77.	г. Енисейск ул. Рабочекрестьянская , 91	г. Енисейск ул. Рабоче–Крестьянская, 101 строение 1 строение 3  строение 2	«Спасский монастырь: Спасская церковь; Захарьевская надвратная церковь; здание келий; ограда», 1641–1750 гг.	Постановление Совета Министров РСФСР от 04.12.1974 № 624 <b>241520336890006</b> от 13.11.2015 № 17953-р (ансамбль – монастырь) <b>241510336890016</b> от 20.11.2015 № 19286-р (памятник – Спасская церковь) <b>241510336890026</b> от 20.11.2015 № 18745-р (памятник – Захарьевская навратная церковь) <b>241510336890036</b> от 20.11.2015 № 18791-р (памятник – ограда) <b>241510336890046</b>	Федерального значения	



№ п/п	Адрес объекта в соответствии с документом о принятии на государственную охрану	Уточненный адрес объекта (местоположение)	Наименование объекта в соответствии с документом о принятии на государственную охрану, датировка объекта	Документ о принятии на государственную охрану, регистрационный номер в ЕГРОКН с реквизитами приказа, вид объекта (памятник, ансамбль, достопримечательное место)	Категория историко-культурного значения	Примечания
				от 14.03.2016 № 35410-р (памятник – здание келий)		
78.	г. Енисейск ул. Рабоче-Крестьянская, 106	г. Енисейск ул. Рабоче-Крестьянская, 106	«Здание аптеки», кон. XIX в.	Указ Президента Российской Федерации от 20.02.1995 № 176 от 12.09.2014 № 1561 (памятник) <b>271410022460006</b>	Федерального значения	
79.	г. Енисейск ул. Рабоче-Крестьянская, 108	г. Енисейск ул. Рабоче-Крестьянская, 108	«Здание городской богадельни», 1865 г.	Решение исполнительного комитета Красноярского краевого Совета народных депутатов от 16.06.1980 № 384-15 от 13.11.2015 № 15715-р (памятник) <b>241410327280005</b>	Регионального значения	
80.	г. Енисейск	г. Енисейск	«Дом Борзецовой», II-я	Решение	Регионального	

№ п/п	Адрес объекта в соответствии с документом о принятии на государственную охрану	Уточненный адрес объекта (местоположение)	Наименование объекта в соответствии с документом о принятии на государственную охрану, датировка объекта	Документ о принятии на государственную охрану, регистрационный номер в ЕГРОКН с реквизитами приказа, вид объекта (памятник, ансамбль, достопримечательное место)	Категория историко- культурного значения	Примечания
	ул. Рабоче- Крестьянская, 110	ул. Рабоче-Крестьянская, 110	пол. XIX в.	исполнительного комитета Красноярского краевого Совета народных депутатов от 16.06.1980 № 384- 15 <b>241410056200005</b> от 06.07.2015 № 990-р (памятник)	значения	
81.	г. Енисейск ул. Рабоче- Крестьянская, 112	г. Енисейск ул. Рабоче-Крестьянская, 112	Магазин Хнюнина, кон. XIX в.: здание магазина; ворота	Решение исполнительного комитета Красноярского краевого Совета народных депутатов от 05.11.1990 № 279 <b>241520330570005</b> от 13.11.2015 № 17304-р (ансамбль) <b>241510330570025</b> от 20.11.2015 № 18768-р	Регионального значения	Утрачены ворота

№ п/п	Адрес объекта в соответствии с документом о принятии на государственную охрану	Уточненный адрес объекта (местоположение)	Наименование объекта в соответствии с документом о принятии на государственную охрану, датировка объекта	Документ о принятии на государственную охрану, регистрационный номер в ЕГРОКН с реквизитами приказа, вид объекта (памятник, ансамбль, достопримечательное место)	Категория историко- культурного значения	Примечания
				(памятник – здание магазина) <b>241510330570015</b> от 20.11.2015 № 19068-р (памятник – ворота)		
82.	г. Енисейск ул. Рабоче- Крестьянская, 114	г. Енисейск ул. Рабоче-Крестьянская, 114	Дом Калашникова, III-я четв. XIX в.	Решение исполнительного комитета Красноярского краевого Совета народных депутатов от 16.06.1980 № 384- 15 <b>241410056260005</b> от 13.11.2015 № 16829-р (памятник)	Регионального значения	
83.	г. Енисейск ул. Рабоче- Крестьянская, 116	г. Енисейск ул. Рабоче-Крестьянская, 116	«Ансамбль Успенской церкви», 1793–1819 гг.	Указ Президента Российской Федерации от 20.02.1995 № 176 <b>241520346870006</b> от 13.11.2015 № 16009-р	Федерального значения	

№ п/п	Адрес объекта в соответствии с документом о принятии на государственную охрану	Уточненный адрес объекта (местоположение)	Наименование объекта в соответствии с документом о принятии на государственную охрану, датировка объекта	Документ о принятии на государственную охрану, регистрационный номер в ЕГРОКН с реквизитами приказа, вид объекта (памятник, ансамбль, достопримечательное место)	Категория историко-культурного значения	Примечания
				(ансамбль)		
84.	<p>г. Енисейск ул. Рабоче-Крестьянская, 118</p> <p>г. Енисейск ул. Рабоче-Крестьянская, 118</p> <p>ул. Рабоче-Крестьянская, 121</p> <p>ул. Рабоче-Крестьянская, 123</p>	<p>г. Енисейск ул. Рабоче-Крестьянская, 118</p> <p>г. Енисейск ул. Рабоче-Крестьянская, 118</p> <p>ул. Рабоче-Крестьянская, 121</p> <p>ул. Рабоче-Крестьянская, 123</p>	<p>Дом жилой, 2-я пол. XIX в.</p> <p>Комплекс деревянных домов</p>	<p>Решение исполнительного комитета Красноярского краевого Совета народных депутатов от 05.11.1990 № 279</p> <p>Решение исполнительного комитета Красноярского краевого Совета народных депутатов от 16.06.1980 № 384-15</p> <p><b>241520382580005</b></p> <p>от 15.05.2017</p> <p>№ 91571-р</p> <p>(ансамбль – ул. Рабоче-Крестьянская, 118, 121, 123)</p> <p><b>241510382580015</b></p> <p>от 13.12.2017</p> <p>№ 134633-р</p>	Регионального значения	

№ п/п	Адрес объекта в соответствии с документом о принятии на государственную охрану	Уточненный адрес объекта (местоположение)	Наименование объекта в соответствии с документом о принятии на государственную охрану, датировка объекта	Документ о принятии на государственную охрану, регистрационный номер в ЕГРОКН с реквизитами приказа, вид объекта (памятник, ансамбль, достопримечательное место)	Категория историко- культурного значения	Примечания
				(памятник – дом жилой, ул. Рабоче- Крестьянская, 118)		
85.	г. Енисейск ул. Фефелова, 80	г. Енисейск ул. Фефелова, 80	Дом Урушева, 1890 г.	Решение исполнительного комитета Красноярского краевого Совета народных депутатов от 16.06.1980 № 384- 15 <b>271410022510005</b> от 12.09.2014 № 1555 (памятник)	Регионального значения	
86.	г. Енисейск ул. Фефелова, 97	г. Енисейск ул. Фефелова, 97	Флигель усадьбы (дерево), 2-я пол. XIX в.	Решение исполнительного комитета Красноярского краевого Совета народных депутатов от 05.11.1990 № 279 <b>241510318860005</b> от 13.11.2015 № 17695-р	Регионального значения	

№ п/п	Адрес объекта в соответствии с документом о принятии на государственную охрану	Уточненный адрес объекта (местоположение)	Наименование объекта в соответствии с документом о принятии на государственную охрану, датировка объекта	Документ о принятии на государственную охрану, регистрационный номер в ЕГРОКН с реквизитами приказа, вид объекта (памятник, ансамбль, достопримечательное место)	Категория историко-культурного значения	Примечания
				(памятник)		
87.	г. Енисейск ул. Фефелова, 44 ул. Фефелова, 99 ул. Фефелова, 101 ул. Фефелова, 105 ул. Фефелова, 107 ул. Фефелова, 109	г. Енисейск ул. Фефелова, 44 ул. Бабкина, 21 ул. Бабкина, 24 ул. Фефелова, 105 ул. Фефелова, 107 ул. Фефелова, 109	Комплекс деревянных домов	Решение исполнительного комитета Красноярского Совета народных депутатов от 16.06.1980 № 384-15 <b>241620481410005</b> от 12.09.2016 № 41268-р (ансамбль)	Регионального значения	ул. Фефелова, 101, состоит из дома (ул. Бабкина, 24), флигеля и хлева, утрачены флигель и хлев ул. Фефелова, 107, состоит из дома жилого, амбара, завозни и ворот (западные), утрачена завозня
88.	г. Енисейск ул. Фефелова, 109/ пер. Худзинского, 17	г. Енисейск ул. Худзинского, 21а	Флигель усадьбы (дерево), кон. XIX в.	Решение исполнительного комитета Красноярского Совета народных депутатов от 05.11.1990 № 279 <b>271410023100005</b> от 09.10.2014 № 1734 (памятник)	Регионального значения	
89.	г. Енисейск	г. Енисейск	Дом жилой (дерево),	Решение	Регионального	

№ п/п	Адрес объекта в соответствии с документом о принятии на государственную охрану	Уточненный адрес объекта (местоположение)	Наименование объекта в соответствии с документом о принятии на государственную охрану, датировка объекта	Документ о принятии на государственную охрану, регистрационный номер в ЕГРОКН с реквизитами приказа, вид объекта (памятник, ансамбль, достопримечательное место)	Категория историко-культурного значения	Примечания
	ул. Тамарова, 13	ул. Тамарова, 13	кон. XVIII – нач. XIX вв.	исполнительного комитета Красноярского краевого Совета народных депутатов от 05.11.1990 № 279 <b>271410023080005</b> от 09.10.2014 № 1734 (памятник)	значения	
90.	г. Енисейск пер. Худзинского, 18	г. Енисейск ул. Худзинского, 18	Усадьба (дерево), кон. XIX в.: дом жилой	Решение исполнительного комитета Красноярского краевого Совета народных депутатов от 05.11.1990 № 279 <b>241510352230005</b> от 13.11.2015 № 15803-р (памятник)	Регионального значения	
91.	г. Енисейск ул. Худзинского, 22	г. Енисейск ул. Худзинского, 22	Здание, где в 1917 г. была создана и находилась жилищно-бытовая коммуна	Решение исполнительного комитета Красноярского	Регионального значения	

№ п/п	Адрес объекта в соответствии с документом о принятии на государственную охрану	Уточненный адрес объекта (местоположение)	Наименование объекта в соответствии с документом о принятии на государственную охрану, датировка объекта	Документ о принятии на государственную охрану, регистрационный номер в ЕГРОКН с реквизитами приказа, вид объекта (памятник, ансамбль, достопримечательное место)	Категория историко-культурного значения	Примечания
			ссылных большевиков и политический клуб большевиков	краевого Совета народных депутатов от 24.12.1986 № 345 <b>241510328450005</b> от 13.11.2015 № 18276-р (памятник)		
92.	г. Енисейск городское кладбище	г. Енисейск ул. Перенсона, 129	Могила Щетинина Прокопия Дмитриевича (1908–1979), полного кавалера ордена Славы	Постановление Законодательного Собрания Красноярского края от 29.03.1995 № 5-122П <b>241510331150005</b> от 13.11.2015 № 15313-р (памятник)	Регионального значения	
93.	г. Енисейск городское кладбище	г. Енисейск ул. Перенсона, 129	Могила Кытманова Александра Игнатьевича (1858–1919 гг.), основателя Енисейского музея	Решение исполнительного комитета Красноярского краевого Совета народных депутатов от 24.12.1986 № 345 <b>241510331310005</b>	Регионального значения	



№ п/п	Адрес объекта в соответствии с документом о принятии на государственную охрану	Уточненный адрес объекта (местоположение)	Наименование объекта в соответствии с документом о принятии на государственную охрану, датировка объекта	Документ о принятии на государственную охрану, регистрационный номер в ЕГРОКН с реквизитами приказа, вид объекта (памятник, ансамбль, достопримечательное место)	Категория историко- культурного значения	Примечания
				от 13.11.2015 № 16129-р (памятник)		
94.	г. Енисейск татарское кладбище	г. Енисейск ул. Бограда, 121	Братская могила 19-ти гвардейцев-татар – участников Енисейско- Маклаковского восстания в феврале 1919 года	Решение исполнительного комитета Красноярского краевого Совета народных депутатов от 16.06.1980 № 384- 15 <b>241510331070005</b> от 13.11.2015 № 15430-р (памятник)	Регионального значения	
95.	г. Енисейск на Севастьяновском кладбище	г. Енисейск ул. Перенсона, 129	Братская могила 300 участников Енисейско- Маклаковского восстания, замученных и расстрелянных колчаковцами в феврале 1919 года	Решение исполнительного комитета Красноярского краевого Совета народных депутатов от 16.06.1980 № 384- 15 <b>241510331160005</b> от 13.11.2015	Регионального значения	

№ п/п	Адрес объекта в соответствии с документом о принятии на государственную охрану	Уточненный адрес объекта (местоположение)	Наименование объекта в соответствии с документом о принятии на государственную охрану, датировка объекта	Документ о принятии на государственную охрану, регистрационный номер в ЕГРОКН с реквизитами приказа, вид объекта (памятник, ансамбль, достопримечательное место)	Категория историко-культурного значения	Примечания
				№ 16333-р (памятник)		
96.	г. Енисейск на Севастьяновском кладбище по ул. Иоффе	г. Енисейск ул. Иоффе, 1А	Братская могила 242 активных участников Енисейско-Маклаковского восстания, замученных и расстрелянных колчаковцами в феврале 1919 года	Решение исполнительного комитета Красноярского краевого Совета народных депутатов от 16.06.1980 № 384-15 <b>241510331180005</b> от 13.11.2015 № 15470-р (памятник)	Регионального значения	
97.	Красноярский край, Енисейский район, приблизительно 342 м западнее д. Горская	Красноярский край, Енисейский район, приблизительно 342 м западнее д. Горская	Братская могила 28 партизан, расстрелянных колчаковским карательным отрядом 12 февраля 1919 года	Приказ Службы по государственной охране объектов культурного наследия Красноярского края от 01.03.2018 № 88 «О внесении изменений в приказ службы по государственной охране объектов	Регионального значения	

№ п/п	Адрес объекта в соответствии с документом о принятии на государственную охрану	Уточненный адрес объекта (местоположение)	Наименование объекта в соответствии с документом о принятии на государственную охрану, датировка объекта	Документ о принятии на государственную охрану, регистрационный номер в ЕГРОКН с реквизитами приказа, вид объекта (памятник, ансамбль, достопримечательное место)	Категория историко- культурного значения	Примечания
				культурного наследия Красноярского края от 12.09.2017 №560 «Об утверждении границ режима использования территории объектов культурного наследия»		

Таблица 1.2.3-2

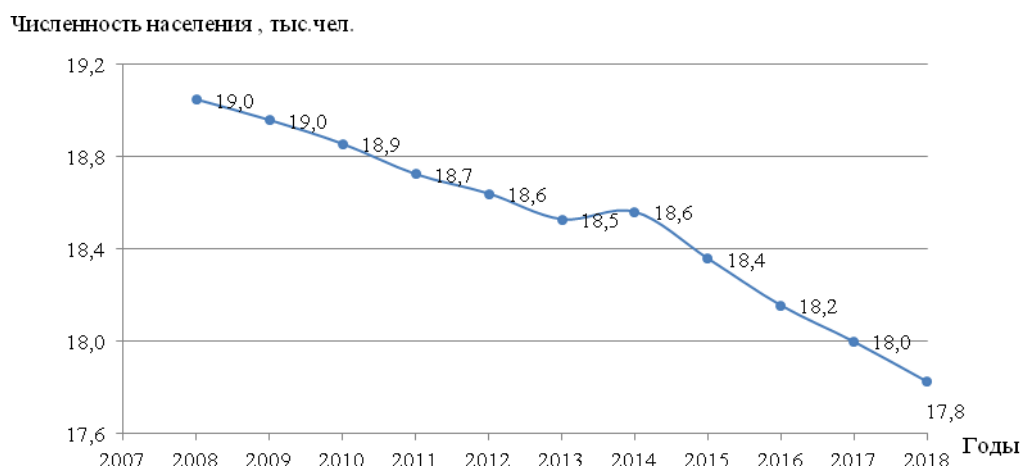
## Выявленные объекты археологического наследия

№ п/п	Наименование выявленного объекта культурного наследия	Адрес объекта (или описание местоположения объекта)	Сведения об историко-культурной ценности объекта	Документ о включении в перечень выявленных объектов
1.	Енисейск. Енисейское городище	г. Енисейск	ВОАН	Приказ министерства культуры Красноярского края от 24.12.2013 № 648
2.	Енисейск. Абалакский некрополь	г. Енисейск	ВОАН	Приказ министерства культуры Красноярского края от 24.12.2013 № 648
3.	Енисейск. Богоявленский некрополь	г. Енисейск	ВОАН	Приказ министерства культуры Красноярского края от 29.10.2013 № 511
4.	Енисейск. Иверский некрополь	г. Енисейск	ВОАН	Приказ министерства культуры Красноярского края от 24.12.2013 № 648
5.	Енисейск. Преображенский некрополь.	г. Енисейск	ВОАН	Приказ министерства культуры Красноярского края от 24.12.2013 № 648
6.	Енисейск. Троицкий некрополь	г. Енисейск	ВОАН	Приказ министерства культуры Красноярского края от 24.12.2013 № 648
7.	Енисейск. Поселение-1	г. Енисейск	ВОАН	Приказ министерства культуры Красноярского края от 29.10.2013 № 511
8.	Енисейск. Стоянка Богоявленская	г. Енисейск	ВОАН	Приказ министерства культуры Красноярского края от 29.10.2013 № 511
9.	Енисейск. Стоянка Ивановка-1	г. Енисейск	ВОАН	Приказ службы по государственной охране объектов культурного наследия Красноярского края от 25.07.2016 № 476
10.	Енисейск. Стоянка Троицкая	г. Енисейск	ВОАН	Приказ министерства культуры Красноярского края от 24.12.2013 № 648
11.	Енисейск. Стоянка Татарская	г. Енисейск	ВОАН	Приказ министерства культуры Красноярского края от 24.12.2013 № 648
12.	Енисейск. Комплекс остатков строений, связанных с личностью Даниила Ачинского (Делие)	г. Енисейск	ВОАН	Приказ службы по государственной охране объектов культурного наследия Красноярского края от 01.02.2016 № 31

### 1.2.4. Демографическая ситуация

Численность населения г. Енисейска на 01.01.2018г. составила 17826 человек (1,1 % от численности городского населения Красноярского края).

В период с 2008г по 2018г. наблюдалось уменьшение численности населения (рис. 1)



*Рисунок 1.2.4-1 – Динамика численности населения г. Енисейска*

Основные показатели, характеризующие демографическую ситуацию в г. Енисейске в течение периода с 2008 г. по 2018 г., представлены в таблице 1.2.4-1.

Таблица 1.2.4-1

Основные показатели, характеризующие демографическую ситуацию на территории г. Енисейск

№ п/ п	Наименование показателя	Годы										Среднегодо вое значение
		2008	2009	2010	2011	2012	2013	2014	2015	2016	2017	доля от общей численност и, %
1.	Численность населения на начало года, чел.	19047	18958	18855	18724	18640	18529	18561	18359	18156	17999	100,00
2.	Число родившихся, чел.	275	275	272	262	286	274	245	291	268	239	1,07
3.	Общий коэффициент рождаемости (чел. на 1000 чел. населения)	14,4	14,5	14,4	14,0	15,3	14,8	13,2	15,9	14,8	13,3	X
4.	Число умерших, чел.	297	277	270	279	239	244	257	259	281	244	1,31
5.	Общий коэффициент смертности (чел. на 1000 чел. населения)	15,6	14,6	14,3	14,9	12,8	13,2	13,8	14,1	15,5	13,6	X
6.	Естественный прирост/ убыль населения, чел.	-22	-2	2	-17	47	30	-12	32	-13	-5	-0,24
7.	Миграционный прирост/ убыль населения, чел.	-67	-101	-133	-67	-158	2	-190	-235	-144	-168	0,07
8.	Общий прирост численности населения, чел.	-89	-103	-131	-84	-111	32	-202	-203	-157	-173	-0,17

Общий коэффициент рождаемости составил в 2017 г. 13,3 ‰, что выше среднего по Красноярскому краю значения аналогичного показателя (12,4 ‰). Среднее за период с 2008 г. по 2017 г. значение коэффициента рождаемости на территории г. Енисейск составило 14,5 ‰.

Общий коэффициент смертности составил в 2017 г. 13,6 ‰, что выше среднего по Красноярскому краю значения – 12,3 ‰. Среднее за период с 2008 г. по 2017 г. значение коэффициента смертности составило 14,2 ‰.

Основной вклад в выбитие населения вносит миграционный отток. В период 2008-2017гг. отток постоянного населения составил 1261 человек.

В возрастном составе смертности растет доля лиц пожилого возраста. Среди причин смертности лидируют болезни системы кровообращения, на втором месте – новообразования.

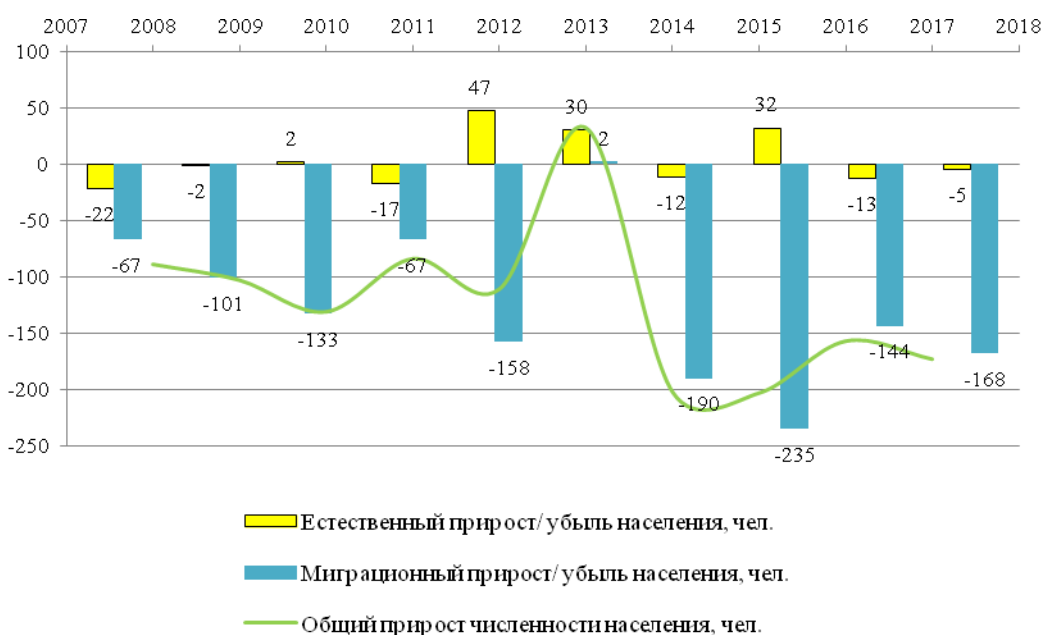


Рисунок 1.2.4-2 – Общий прирост численности населения

Возрастная структура населения г. Енисейск характеризуется высокой долей лиц моложе трудоспособного возраста (22,2 %) и высокой долей лиц старше трудоспособного возраста (23,6%). В течение 2014-2016 гг. наблюдались следующие тенденции:

- увеличение доли населения моложе трудоспособного и старше трудоспособного возрастов;
- снижение доли граждан трудоспособного возраста (таблица 1.2.4-2).

Таблица 1.2.4-2

*Возрастная структура населения\**

Наименование возрастной группы	2014г.		2015г.		2016 г.	
	чел.	% к итогу	чел.	% к итогу	чел.	% к итогу
1. Моложе трудоспособного возраста, из них:	3862	21,0	3944	21,7	4002	22,2
дети 0-6 лет	1931	10,5	1925	10,6	1896	10,5
дети 7-15 лет	1931	10,5	2019	11,1	2106	11,7
2. Трудоспособный возраст, из них:	10276	56,0	9959	54,9	9748	54,2
женщины 16-54 лет	4819	26,2	4677	25,8	4583	25,5
мужчины 16-59 лет	5457	29,7	5282	29,1	5165	28,7
3 Старше трудоспособного возраста, из них:	4221	23,0	4253	23,4	4249	23,6
женщины 55 и старше	3041	16,6	3051	16,8	3039	16,9
мужчины 60 и старше	1180	6,4	1202	6,6	1210	6,7
Всего	18359	100,0	18156	100,0	17999	100,0

\*Всего (численность, чел.) указана на конец года

Таким образом, для демографической ситуации на территории г. Енисейск характерны естественная убыль населения, нестабильный миграционный приток граждан, высокая доля лиц старше трудоспособного возраста. Положительной тенденцией является увеличение доли граждан моложе трудоспособного возраста.

### 1.2.5. Трудовой потенциал и занятость населения

Численность трудовых ресурсов г. Енисейск составила на начало 2017 г. 9741 человек. Основные показатели занятости населения в течение 2012-2016 гг. представлены в таблице 1.2.5-1.

Таблица 1.2.5-1

#### Занятость населения г. Енисейск

Наименование показателя	2012г.	2013г.	2014г.	2015г.	2016г.
Численность трудовых ресурсов, в среднем за период, чел.	10994	10644	10449	10054	9741
Численность занятых в экономике, в среднем за период, чел.	6619	6574	6381	6397	6309
Доля трудовых ресурсов, занятых в экономике муниципального образования, в среднем за период, %	60,2	61,8	61,1	63,6	64,8
Уровень зарегистрированной безработицы (к трудоспособному населению в трудоспособном возрасте), на конец периода, %	4,6	4,7	3,4	3,3	2,9

Среднегодовая численность занятых в экономике в 2016 году составила 6309 человек.



В состав трудовых ресурсов входят: трудоспособное население в трудоспособном возрасте, работающие пенсионеры, студенты, работающие подростки. В течение последних лет наблюдается снижение численности трудовых ресурсов. Численность постоянного населения в трудоспособном возрасте, в среднем за 2016 год составила 9541 человек (2015 – 9854 человека). В 2016 году по сравнению с 2015 годом наблюдается уменьшение доли населения трудоспособного возраста в численности постоянного населения с 54,9% до 54,2%.

На состояние трудовых ресурсов г. Енисейска значительно влияет наличие маятниковой миграции. Выезжает на работу за пределы городского округа, в основном, население трудоспособного возраста.

По состоянию на 01.01.2018 г. уровень безработицы составил 1,8 %, что более, чем в три раза меньше среднего уровня по Красноярскому краю. При этом в ряде отраслей наблюдается дефицит предложения. Наибольший дефицит кадров можно отметить в сферах образования и медицины. Также отмечается нехватка квалифицированных управленцев и специалистов с техническим образованием (инженеры, строители).

Снижения уровня безработицы удалось добиться, в том числе, и за счет реализации на территории города государственной подпрограммы Красноярского края «Подготовка к 400-летию Енисейска в 2019 году», в ходе реализации которой были созданы новые рабочие места (занятой на реставрационных и благоустроительных работах).

Центром занятости населения города совместно с администрацией Енисейска разработан межведомственный проект «Повышение уровня занятости населения города Енисейска» на период 2019-2020 гг., в рамках реализации которого разработан комплекс мер, способствующих повышению экономической активности граждан. Успешная реализация проекта позволит заполнить текущую и перспективную кадровую потребность для наиболее важных отраслей городской экономики: образование, медицина, предпринимательство. С учетом перспективы развития указанных направлений (в том числе строительство акушерского комплекса и развитие предприятий, работающих в сфере гостиничного и ресторанного бизнеса) прогнозируемая кадровая потребность к 2021 году составит 35-40 человек. После завершения реализации проекта системная работа по данному направлению будет продолжена путем разработки и реализации новых межведомственных проектов, с вовлечением в них работодателей и соискателей.

Существующая экономическая ситуация оказывает негативное влияние на рынок труда. Результатом является миграционная убыль трудоспособного населения, в том числе и высококвалифицированных кадров. Специфика структуры занятости населения состоит в том, что непроизводственная сфера аккумулирует большинство работающего населения. Наибольшее количество рабочих мест создается за счет учреждений бюджетной сферы и

коммунальной инфраструктуры (рисунок 1.2.5-1), уровень заработной платы в которых является достаточно низким.

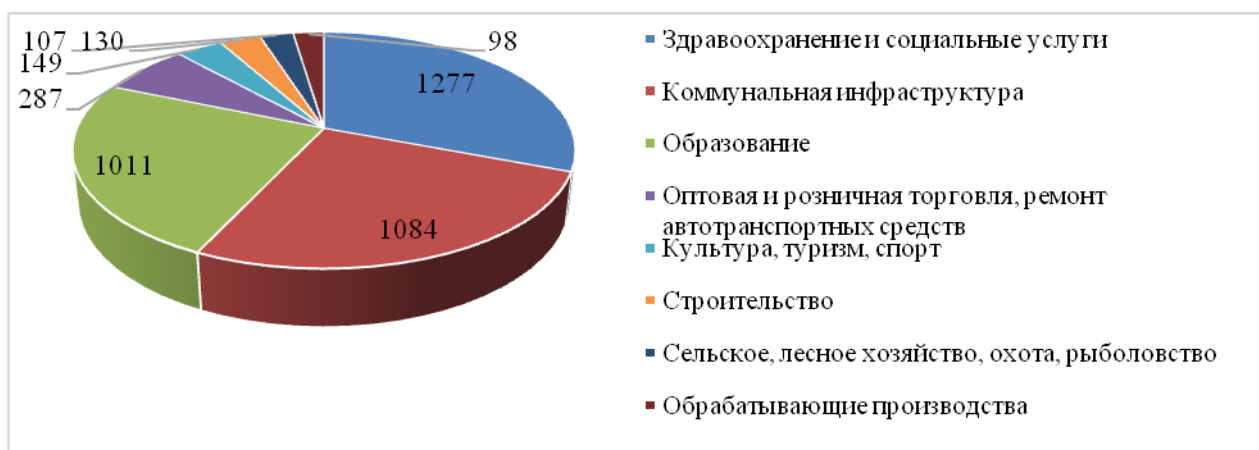


Рисунок 1.2.5-1 – Количество занятых по отраслям на 01.01.2018 г.

### 1.2.6. Учреждения и предприятия обслуживания населения

#### Образование

В системе образования г. Енисейск функционируют 9 дошкольных образовательных организаций, 4 общеобразовательных организации, 9 организаций дополнительного образования детей, в т.ч. учреждения спорта и культуры, 2 профессиональных образовательных организации.

Сведения о дошкольных образовательных организациях г. Енисейска представлены в таблице 1.2.6-1. Общая проектная мощность учреждений составляет 1136 места и используется на 105 %.

Таблица 1.2.6-1

#### Дошкольные образовательные организации г. Енисейск

№	Наименование, адрес	Проектная мощность, мест	Число детей, посещающих ДОУ	Тип здания/Материал стен	Год постройки, площадь	Износ фондов зданий и сооружений, %
1.	МБДОУ №1, ул. Куйбышева, 43	130	133	1/кирпич	1982 г., 1494,1м2	44,3
2.	МБДОУ №5, ул. Бабкина, 47	125	145	1/железобетон	1983г., 1470,0м2	36,4
3.	МБДОУ №6, ул. Фефелова, 64	86	54	1/кирпич	1964г., 636,0м2	100
4.	МБДОУ №7, ул. Мичурина, 45	60	64	1/дерево	1950г., 357,8м2	100
5.	МБДОУ №9, м-он «Полюс», ДОС 1/110	145	185	1/кирпич	1979г., 1698,6м2	44,8
6.	МБДОУ №10,	90	92	1/Дерево,	1959г.,	100/50

	ул. Рабоче-Крестьянская, 17			кирпич	1989г.(пристройка) 781,4м2	
7.	МБДОУ №11, ул. Гастелло, 10	190	184	1/кирпич	1967г., 1121,4м2	67,0
8.	МБДОУ №15, Ул. Промышленная , 20/12	190	192	1/кирпич	2015г., 2302,6м2	1,7
9.	МБДОУ №16, ул. Перенсона, 85	120	145	1/железобетон	1972г., 1548,7м2	22,8

Сведения об общеобразовательных организациях г. Енисейск представлены в таблице 1.2.6-2. Общая вместимость школ составляет 1674 места. Фактическое количество учащихся на 2017/2018 учебный год – 1887 человек.

Таблица 1.2.6-2

*Общеобразовательные организации*

№	Наименование, адрес	Проектная мощность, мест	Число учащихся на 2017/2018 уч. год, чел.	Тип здания/Материал стен	Год постройки, площадь	Износ,%	Площадь спортзала (общедоступный), кв.м.
1.	МАОУ СШ №1 им. И.П. Кытманова, ул. Ленина, 120	500	Капитальный ремонт	7/кирпич	1886 г., 3722 м2	100	249,3
2.	МБОУ СШ №2, ул.Бабкина,46	624	685	7/железобетон	1980 г., 4675,6 м2	39,4	158,8
3.	МБОУ СШ №3, ул. Ленина, 102	300	479	7/кирпич	1960 г., 2010,4 м2	74,5	154,0
4.	МБОУ СШ №7, м-он «Полюс»	350	220	7/кирпич	1980 г., 1913,4 м2	41,3	173,2
5.	МАОУ СШ №9, ул. Вейнбаума, 52	400	503	5/железобетон	2010 г., 8796 м2	6,1	288 большой 167 малый

*Организации дополнительного образования детей*

Функционируют 9 организаций дополнительного образования<sup>1</sup>:

- 5 организаций в ведении органа управления образования,
- МБУ "Спортивная школа" г. Енисейска имени Г.П. Федотова,
- 3 организации в сфере культуры.

Общее количество учеников - 3187 человека.

<sup>1</sup>Сведения об организациях дополнительного образования в сфере культуры и спорта приведены в таблицах 1.2-6-1, 1.2.6-3

Таблица 1.2.6-3

*Организации дополнительного образования г. Енисейск, находящиеся в ведении органа управления образования*

№	Наименование, адрес	Вместимость (чел.)	Число учащихся (чел.)	Тип здания/ Материал стен	Год постройки, площадь	Износ, %
1.	МАОУ ДО ЦДО, ул. Горького, 5	220	655	8/дерево	1969 г. 1261,9 м2	100
2.	МАОУ ДО ЦДО, ул. Ленина, 92	50	117	8/дерево	1952 г. 248,9 м2	100
3.	МАОУ ДО ЦПО и ТО, Учебный корпус, Ул. Диктатуры Пролетариата 3	194	552	8/дерево	1959 г. 727,8 м2	100
4.	МАОУ ДО ЦПО и ТО, Гараж, Ул. Диктатуры Пролетариата 3а	30	74	8/кирпич	1989 г. 147 м2	54,8
5.	МАОУ ДО ЦПО и ТО, Кулинария, Ул. Диктатуры Пролетариата 2	33	132	8/кирпич	1964 г. 585,5 м2	100

Практически все учреждения дополнительного образования требуют капитального ремонта.

Сфера профессионального образования г. Енисейск представлена:

- КГБПОУ «Енисейский педагогический колледж»,
- КГБПОУ «Енисейский многопрофильный техникум».

При КГБПОУ «Енисейский педагогический колледж» также действует общежитие на 100 человек.

*Учреждения социального обеспечения населения*

Предоставление гражданам социальной помощи, социального обслуживания, иных мер государственной социальной поддержки осуществляют три учреждения:

- управление социальной защиты населения администрации г. Енисейска,
- МБОУ «Комплексный центр социального обслуживания населения Енисейского района»,

- управление социальной защиты населения администрации Енисейского района.

### *Здравоохранение*

Медицинское обслуживание населения г. Енисейска осуществляет КГБУЗ «Енисейская районная больница».

*Таблица 1.2.6-4*

#### *Перечень объектов КГБУЗ «Енисейская районная больница»*

№	Адрес	Тип	Посещений в смену	Количество коек круглосуточного стационара
1.	Ул.Кирова 129	Терапевтическое отделение	-	36
2.	Ул. У. Громовой, 17а	Бюро судебно-медицинской экспертизы	-	-
3.	Ул. Бабушкина, 19	Поликлиника, противотуб. отделение	20	-
4.	Ул. Диктатуры Пролетариата,4	Поликлиника, детская	100	-
5.	Ул. У. Громовой, 17	Поликлиника, взрослая	320	-
6.	Ул. Кирова,82	Больница	20	150
7.	Ул. Ленина,2	Здравпункт	-	-
8.	Ул. Худзинского,73	Здравпункт	-	-
9.	Ул. Ленина, 40	Станция скорой медицинской помощи	-	-
10.	Ул. Ленина, 8	Стоматологическая поликлиника	100	-
11.	Ул. Ленина, 114	Родильный дом	-	31
12.	Ул. Лыткина,8	Женская консультация	40	-

*Таблица 1.2.6-5*

#### *Перечень органов социальной защиты населения и учреждений социального обслуживания*

№	Адрес	Тип	Посещений в смену	Количество коек круглосуточного стационара
1.	ул. Худзинского, 2	Краевое государственное бюджетное учреждение социального	-	-

		обслуживания "Комплексный центр социального обслуживания населения "Северный"		
2.	ул. Бабкина, 38	Краевое государственное бюджетное учреждение социального обслуживания "Комплексный центр социального обслуживания населения "Енисейский"	-	-

### *Физическая культура и спорт*

В г. Енисейск действуют более 50 спортивных сооружений, в том числе:

- 1 стадион;
- 22 спортивных залов, включая школьные;
- 26 плоскостных спортивных сооружений;
- 1 лыжная база;
- 2 тира;
- 1 спортивный городок для выполнения норм комплекса ГТО.

*Таблица 1.2.6-6*

### *Объекты физической культуры и спорта*

№ п/п	Наименование, адрес	Спортивные залы общего пользования	Плоскостные сооружения
1	МБУ "Спортивная школа" г. Енисейска имени Г.П. Федотова ул. Бабкина, 1	Спортивный зал 288 кв.м	
2	МБУ "Спортивная школа" г. Енисейска имени Г.П. Федотова ул. Ленина, 93	Спортивный зал 182 кв.м	
3	МБУ "Спортивная школа" г. Енисейска имени Г.П. Федотова ул. Бабкина, 1	Тренажерный зал 93 кв. м	
4	ФСЦ «Юбилейный» ул. Куйбышева 43 «А»	Тренажерный зал 108 кв.м	
5	ФСЦ «Юбилейный» ул. Куйбышева 43 «А»	Зал единоборств 288 кв.м	
6	ФСЦ «Юбилейный» ул. Куйбышева 43 «А»	Универсальный спортивный зал	

		672 кв. м	
7	ФСЦ «Юбилейный» ул. Куйбышева 43 «А»	хореографический зал 81 кв.м	
8	МБУК «Городской Дом культуры» имени А.О. Арутюняна, ул. Ленина, 44	Спортивный зал 288 кв.м	
9	КГБОУ СПО «Енисейский педагогический колледж», ул. Ленина, 2	Спортивный зал 288 кв.м	
10	КГБПОУ «Енисейский многопрофильный техникум» ул. Худзинского, 73	Спортивный зал 162 кв.м	
11	КГБПОУ «Енисейский многопрофильный техникум» ул. Худзинского, 73	Тренажерный зал 84 кв.м	
12	МАОУ средняя общеобразовательная школа № 1 имени И.П.Кытманова г. Енисейска Красноярского края ул. Ленина, 120	Спортивный зал 200 кв.м	
13	МБОУ «Средняя общеобразовательная школа №2» г. Енисейска Красноярского края ул. Бабкина, 46	Спортивный зал 162 кв.м	
14	МБОУ «Средняя общеобразовательная школа №2» г. Енисейска Красноярского края ул. Бабкина, 46		Баскетбольная площадка 375 кв.м
15	МБОУ «Средняя общеобразовательная школа №2» г. Енисейска Красноярского края ул. Бабкина, 46		Волейбольная площадка 162 кв.м
16	МБОУ «Средняя общеобразовательная школа №2» г. Енисейска Красноярского края ул. Бабкина, 46		Футбольное поле 1737 кв.м
17	МБОУ «Средняя общеобразовательная школа №2» г. Енисейска Красноярского края ул. Бабкина, 46		Беговая дорожка 400 кв.м
18	МБОУ «Средняя общеобразовательная школа №2» г. Енисейска Красноярского края ул. Бабкина, 46		Прыжковая яма 20 кв.м
19	МБОУ «Средняя общеобразовательная школа №3» г. Енисейска Красноярского края, ул. Ленина, 102	Спортивный зал 152 кв.м	
20	МБОУ «Средняя общеобразовательная школа №7» г. Енисейска Красноярского края, г.Енисейск-4, в/г «Полус»	Спортивный зал 170 кв.м	
21	МБОУ «Средняя общеобразовательная школа № 9» г. Енисейска Красноярского края, г. Енисейск, ул. Вейнбаума, 52	Спортивный зал 288 кв.м	
22	МБОУ «Средняя общеобразовательная школа № 9» г. Енисейска Красноярского края, г. Енисейск, ул. Вейнбаума, 52	Спортивный зал 162 кв.м	

23	МБОУ «Средняя общеобразовательная школа № 9» г. Енисейска Красноярского края, г. Енисейск, ул. Вейнбаума, 52		Хоккейная коробка 800 кв.м
24	МБОУ «Средняя общеобразовательная школа № 9» г. Енисейска Красноярского края, г. Енисейск, ул. Вейнбаума, 52		Тир 264 кв.м
25	МБОУ «Средняя общеобразовательная школа № 9» г. Енисейска Красноярского края, г. Енисейск, ул. Вейнбаума, 52		Баскетбольная площадка 364 кв.м
26	МБОУ «Средняя общеобразовательная школа № 9» г. Енисейска Красноярского края, г. Енисейск, ул. Вейнбаума, 52		Волейбольная площадка 162 кв.м
27	МБОУ «Средняя общеобразовательная школа № 9» г. Енисейска Красноярского края, г. Енисейск, ул. Вейнбаума, 52		Волейбольная площадка 15 кв.м
28	МБОУ «Средняя общеобразовательная школа № 9» г. Енисейска Красноярского края, г. Енисейск, ул. Вейнбаума, 52		Беговая дорожка 1000 кв.м
29	МБОУ ДОД «Центр детского творчества» г. Енисейска Красноярского края ул. Горького, 5	Тренажерный зал 92 кв.м	
30	Спортивный клуб по месту жительства «Атлетика» г. Енисейск, ул. Промышленная 20/1 подвальное помещение многоквартирного дома	Тренажерный зал 252 кв.м	
31	Межмуниципальный отдел МВД России «Енисейский»	Спортивный зал 276 кв.м	
32	Воинская часть Полнос 14058	Спортивный зал 288 кв.м	
33	Воинская часть Полнос 14058	Тренажерный зал 216 кв.м	
34.	Стадион «Труд» ул. 40 лет Октября, 21		Тир 363 кв.м
35	Стадион «Труд» ул. 40 лет Октября, 21		Хоккейная коробка 1512 кв.м
36	Стадион «Труд» ул. 40 лет Октября, 21		Футбольное поле 7000 кв.м
37	Стадион «Труд» ул. 40 лет Октября, 21		Малое футбольное поле 800 кв.м
38	Стадион «Труд» ул. 40 лет Октября, 21		Малое футбольное поле 800 кв.м
39	Стадион «Труд» ул. 40 лет Октября, 21		Волейбольная площадка 162 кв.м
40	Стадион «Труд»		Волейбольная



	ул. 40 лет Октября, 21		площадка 162 кв.м
41	Стадион «Труд» ул. 40 лет Октября, 21		Баскетбольная площадка 375 кв. м
42	Стадион «Труд» ул. 40 лет Октября, 21		Беговая дорожка 1600 кв.м
43	Стадион «Труд» ул. 40 лет Октября, 21		Сектор для прыжков в длину 80 кв.м
44	Стадион «Труд» ул. 40 лет Октября, 21		Сектор для толкания ядра 40 кв.м
45	Стадион «Труд» ул. 40 лет Октября, 21		Сектор для городков 144 кв.м
46	Стадион «Труд» ул. 40 лет Октября, 21		Лыжная база 110 кв.м
47	Стадион «Труд» ул. 40 лет Октября, 21		Военно-спортивная полоса препятствий 600 кв.м
48	Стадион «Труд» ул. 40 лет Октября, 21		Каток сезонный 2800 кв.м
49	Воинская часть Полнос 14058		Хоккейная коробка 1800 кв.м
50.	Воинская часть Полнос 14058		Волейбольная площадка 162 кв.м
51	Воинская часть Полнос 14058		Баскетбольная площадка 364 кв.м
52	Воинская часть Полнос 14058		Футбольное поле 6240 кв.м
53	Воинская часть Полнос 14058		Беговая дорожка 1200 кв.м

### *Культура и искусство*

В культурной сфере г. Енисейск функционируют 7 учреждений культуры:

- Муниципальное бюджетное учреждение культуры "Городской Дом культуры имени А.О.Арутюняна";
- Муниципальное бюджетное учреждение культуры "Культурный центр";

- Муниципальное бюджетное учреждение культуры "Централизованная библиотечная система";
- Муниципальное бюджетное учреждение культуры "Енисейский краеведческий музей имени А.И. Кытманова";
- Муниципальное бюджетное учреждение дополнительного образования «Детская художественная школа имени Н.Ф. Дорогова»;
- Муниципальное бюджетное учреждение дополнительного образования «Хореографическая школа»;
- Муниципальное бюджетное учреждение дополнительного образования «Детская музыкальная школа».

Таблица 1.2.6-7

Учреждения культуры и искусства г. Енисейска

№ п/п	Наименование объекта	Местоположение объекта	Проектная мощность объекта	Степень износа, %
1	МБУК "Городской Дом культуры имени А.О.Аругюняна"	ул. Ленина, 44	350	100,0
2	МБУК "Культурный центр"	ул. Ленина, 130	110	
3	МБУК "Енисейский краеведческий музей имени А.И.Кытманова"	ул. Бабкина, 8	39245	100,0
4	МБУК "Централизованная библиотечная система"	ул. Ленина, 95	50251	-
		ул. Ленина, 110	42975	100,0
		ул. Промышленная, 20/7	10443	-
		ул. Рабоче-Крестьянская, 208	13076	-
		ул. Куйбышева, 43а	10613	-
5	МБУ ДО "Детская художественная школа имени Н.Ф. Дорогова"	ул. Диктатуры пролетариата, 5	228	-
6	МБУ ДО "Хореографическая школа"	ул. Ленина, 112	250	-
		Ул. Петровского, 1	100	-
7	МБУ ДО «Детская музыкальная школа»	Ул. Ленина, 120а	217	45,0
		Ул. Ленина, 115	217	100,0

*Предприятия торговли, общественного питания и бытового обслуживания населения*

В г. Енисейск расположены 31 предприятие общественного питания (2531 посадочных мест), в том числе 16 столовых учебных заведений, организаций.

В границах муниципального образования насчитывается 254 стационарных торговых объекта. Общая площадь торговых залов магазинов составляет 16330,6 кв.м, в том числе:

471,2 кв.м – специализированных продовольственных магазинов;

4372,6 кв.м – специализированных непродовольственных магазинов;

11486,8 кв.м – магазинов смешанных товаров.

Функционируют 12 аптек, аптечных киосков и пунктов, 15 организаций бытового обслуживания.

В таблице 1.2.6-7 представлены результаты анализа соответствия социальной инфраструктуры г. Енисейск требованиям СП 42.13330.2016 «Градостроительство. Планировка и застройка городских и сельских поселений», местным нормативам градостроительного проектирования г. Енисейска Красноярского края, отраслевым методическим рекомендациям в сферах образования, здравоохранения, физической культуры и спорта, культуры.

Анализ современного уровня обслуживания населения показал, что социальная инфраструктура г. Енисейска по ряду показателей не соответствует нормативным требованиям. Существует потребность в учреждениях образования, культуры, физкультурно-спортивных сооружениях. Недостаточно гостиниц, предприятий бытового обслуживания граждан.

Таблица 1.2.6-8

## Анализ обеспеченности населения г. Енисейск учреждениями и предприятиями обслуживания

№ п/п	Наименование объекта	Минимальная норма, единица измерения	Требуется по норме	Имеется по факту	Уровень обеспеченности, %
1	2	3	4	5	6
1.	Учреждения образования				
1.1	Дошкольные образовательные учреждения	Уровень обеспеченности детей дошкольного возраста – 85-100 %, место	1611	1136	70,5
1.2	Общеобразовательные школы	Необходимый уровень обеспеченности – 100%, место	1887	1674	88,7
1.3	Учреждения дополнительного образования для детей	10 % от общего числа школьников, место	190	2184	100,0
2.	Учреждения здравоохранения				
2.1	Лечебно-профилактические медицинские организации, оказывающие медицинскую помощь в амбулаторных условиях	18,15 посещений в смену на 1 тыс. человек, посещение в смену	323	600	100,0
2.2	Лечебно-профилактические медицинские организации, оказывающие медицинскую помощь в стационарных условиях	13,47 коек на 1 тыс. человек, койка	239	217	91,0
2.3	Станция скорой медицинской помощи	1 автомобиль на 10 тыс. жителей, автомобиль	2	3	100,0
4.	Физкультурно-спортивные сооружения				
4.1	Спортивные залы общего пользования	60-80 кв.м площади пола на 1 тыс. человек, кв.м	1424	2906	100
4.2	Помещения для физкультурных занятий и тренировок	70-80 кв.м площади пола на 1 тыс. человек, кв.м	1225	1886	100
4.3	Бассейны общего пользования	25 кв.м зеркала воды на 1 тыс. человек, кв.м зеркала воды	445	0	0
4.4	Плоскостные спортивные сооружения	19494 кв.м на 10 тыс. человек, кв.м	34699	23514	67,8

5.	Учреждения культуры и искусства				
5.1	Учреждения культуры клубного типа	1 объект на 20 тыс. человек, объект	1	2	100,0
5.2	Театры	1 объект, объект	1	0	0
5.3	Общедоступная библиотека	1 объект на 20 тыс. человек, объект	1	1	100,0
5.4	Детская библиотека	1 на 10 тыс. детей	1	1	100,0
5.5	Краеведческий музей	1 объект, объект	1	1	100,0
5.6	Тематический музей	1 объект, объект	1	1	100,0
5.7	Кинозал	1 объект на 20 тыс. человек, объект	1	н/д	н/д
6.	Предприятия торговли, общественного питания и бытового обслуживания				
6.1	Предприятия торговли, всего	521,5 кв. м. торговой площади на 1 тыс. человек, кв.м	9283	16330,6	100
6.2	Предприятия общественного питания	40 мест на 1 тыс. человек, место	712	2531	100,0
6.3	Предприятия бытового обслуживания	9 рабочих мест на 1 тыс. человек, рабочее место	160	113	70,6
7.	Учреждения жилищно-коммунального хозяйства				
7.1	Гостиницы	6 мест на 1 тыс. человек, место	107	475	85,3
7.2	Кладбища традиционного захоронения	0,24 га на 1 тыс. человек, га	4,3	19,85	100,0

### 1.2.7. Жилищный фонд

Общая площадь жилищного фонда г. Енисейска на конец 2017 г. составила 524,3 тыс. кв.м.

Средняя обеспеченность населения общей площадью жилищного фонда составляет 29,4 кв.м на человека.

Общая площадь ветхого и аварийного жилищного фонда составила 20,5 тыс. кв.м. Согласно реестру аварийного жилищного фонда на июль 2017г. подлежит сносу и расселению в ближайшее время 16,6 тыс. кв.м. В таблице 1.2.7-1 приведена оценка жилищного фонда по физическому состоянию.

Таблица 1.2.7-1

#### Характеристика жилищного фонда г. Енисейск

Процент износа	Площадь, тыс. кв. м
от 0% до 30%	104,4
от 31 % до 65 %	339
от 66% до 70%	43,9
Свыше 70%	16,5

Доля жилищного фонда, оборудованная одновременно всеми основными видами благоустройства, составляет 96,4% (таблица 1.2.7-2).

Таблица 1.2.7-2

#### Оборудование жилищного фонда

Вид оборудования	Доля от общей площади жилищного фонда, %
Общая площадь жилых помещений, всего	100,0
в том числе оборудованная:	
водопроводом	58,1
в том числе централизованным	57,6
водоотведением (канализацией)	41,1
в том числе централизованным	7,1
отоплением	39,6
в том числе централизованным	39,6
горячим водоснабжением	12,2
в том числе централизованным	11,0
ваннами (душем)	12,2
напольными электрическими плитами	57,6

В 2016 г. ввод в действие жилых домов на территории муниципального образования составил 3,2 тыс. кв.м. Ввод – за счет строительства индивидуальных жилых домов. За 2017 год введено в эксплуатацию всего 2, 56 тыс кв. м жилья. Низкий темп строительства индивидуальных жилых помещений связан с отсутствием опережающего строительства инженерной инфраструктуры к новым микрорайонам.

## 1.2.8. Транспортное обеспечение территории

### Характеристика функционирования и показатели работы транспортной инфраструктуры по видам транспорта

Транспортно-экономические связи г. Енисейска осуществляются, в основном, автомобильным видом транспорта.

#### *Воздушный транспорт*

В северо-западной части города расположен аэропорт «Енисейск», рассчитанный на посадку поршневых и реактивных самолетов.

По данным Сибирского окружного управления воздушного транспорта (ОУ ВТ РОСАВИАЦИИ) Красноярский филиал, класс аэропорта 2, класс аэродрома «В». Размеры ИВП – 2190мх42м, покрытие – асфальтобетон. Принимаемые типы самолетов, в соответствии со Свидетельством № 17 о государственной регистрации и годности аэродрома к эксплуатации – ИЛ-76 в зимний период, Ил-18, Ту-134, Як-40, Ан-26, Ан-74(72), Ан-2, Ан-3, и вертолеты всех типов круглогодично, круглосуточно.

Имеется аэровокзал вместимостью 50 пассажиров в час.

На территории района имеется 5 аэропортов с грунтовыми ВПП размерами: Айдара – 650х100м; Кривляк - 650х80м; Майское, Новый городок, Сым – 650х70м.

На территории муниципального образования расположены объекты единой системы организации воздушного движения:

- объект ВРЛ+АРП;
- объект РМА/РМД+ПРЦ+ПМРЦ;
- объект КПД.

Кроме того, Енисейский отряд лесной авиации для проведения авиационных работ использует 11 вертолетных площадок с грунтовым покрытием: Колмогорово, Суханово, Лосиноборск, Усть-Пит, Луговатка, Безымянка, Александровский Шлюз, Назимово, Шишмарево, Маковское.

По району проложено 9 авиамаршрутов:

- «Енисейск-Маковское-Лосиноборск-Суханово-Айдара – и обратно»
- «Енисейск-Маковское-Лосиноборск-Суханово - и обратно»
- «Енисейск-Усть-Пит-Шишмарево-Колмогорово-Назимово-Новый Городок-Ярцево-Кривляк-Майское – и обратно»;
- «Енисейск-Новый городок-Ярцево-Кривляк-Майское – и обратно»;
- «Енисейск-Усть-Пит-Шишмарево-Колмогорово-Назимово – и обратно»;
- «Енисейск-Усть-Пит-Шишмарево-Колмогорово-Назимово-Новый городок-Ярцево-Кривляк-Майское – и обратно»;
- «Енисейск-Ярцево-Кривляк-Майское-Сым – и обратно»;
- «Енисейск-Подтесов-Енисейск»;
- «Енисейск-Луговатка-Безымянка- Александровский Шлюз-Новый Городок-

Ярцево – и обратно».

Аэропорт является запасным для г. Красноярска и при условии ремонта взлетно-посадочной полосы и строительства нового аэровокзала способен принимать все виды самолетов.

### *Водный транспорт*

Важной транспортной артерией для города является река Енисей, по которой с 1 мая по 20 октября осуществляется навигация грузовыми и пассажирскими судами. Кроме того, г. Енисейск обслуживает суда большого водоизмещения на линии Красноярск-Дудинка.

Здание речного вокзала ветхое и размещается на стесненной территории.

В Енисейском отделении ГИМС (государственной инспекции по маломерным судам) зарегистрировано 2452 маломерных судна, из них на территории г. Енисейска стоит на учете – 186 маломерных судов.

### *Транспортная доступность*

Основные перевозки грузов и пассажиров, как внутри города, так и на внешних связях производит автотранспортное предприятие МУП «Енисейское АТП».

Организованы 12 пригородных и междугородных автобусных маршрута из Енисейска в Красноярск, Лесосибирск, Новосибирск, Большую Мурту, Пировское, Казачинское, и некоторые населенные пункты Енисейского района (д. Горская, д. Погодаево, п. Подтесово, п. Шапкино, п. Озерное, п. Геофизиков, п. Прутовая, п. Потапово, п. Епишино).

Средний пассажиропоток на пригородных и междугородных маршрутах составляет 690 человек в сутки.

Для обслуживания пригородных и междугородных автобусных маршрута в городе имеется автовокзал, площадь пассажирского зала – 72,7 кв. м, вместимость (единовременное пребывание) – 94 пассажира.

Марки обслуживаемых автобусов: ЛАЗ 699Р, ИКАРУС 256, HYNDAYER 0600, HYNDAYER TOWN, SSANG YONG TRANSSTAR SB 85, FSIA COSMOS AM 18, DAEWOO BS 106, DAEWOO BH 115, ЛИАЗ 677, ЛИАЗ 5256, ПАЗ 3205, Газ 322132. Количество отправок в год от вокзала по видам маршрутов:

- городские – 130 тыс. пасс.
- пригородные – 124 тыс. пасс.
- междугородные – 110 тыс. пасс.

Автовокзал расположен в центре города в приспособленном помещении и стесненных условиях с недостатком территории для отстоя подвижного состава.

*Характеристика сети дорог городского округа, параметры дорожного движения (скорость, плотность, состав и интенсивность движения потоков транспортных средств, коэффициент загрузки дорог движением и иные показатели, характеризующие состояние дорожного движения, экологическую*



нагрузку на окружающую среду от автомобильного транспорта и экономические потери), оценку качества содержания дорог

Общая протяженность улично-дорожной сети г. Енисейска составляет 79,75 км. Из общего количества дорог 23,75 км (30%) являются транзитными и служат для пропуска грузового транспорта, проходящего через территорию города, а так же для движения междугородных автобусов.

По данным КГКУ «Управление автомобильных дорог по Красноярскому краю» на территории городского округа город Енисейск расположены следующие автомобильные дороги, находящиеся в краевой собственности:

1. Автомобильная дорога 04 ОП РЗ 04К-341 Енисейск-паром через Енисей регионального значения, протяженностью 2,68 км, асфальтобетонного покрытия.

2. Автомобильная дорога 04 ОП РЗ 04К-013 Енисейск-Пировское (в границах городского округа) регионального значения, 2,18, асфальтобетонного покрытия.

3. Автомобильная дорога 04 ОП МЗ 04Н-340 Енисейск-Горская межмуниципального значения, протяженностью 3,15км.

4. Автомобильная дорога 04 ОП МЗ 04Н-357 Подъезд к паромной переправе межмуниципального значения, протяженностью 2,45 км, покрытие переходного типа.

5. Автомобильная дорога 04 ОП РЗ 04К-344 Красноярск-Енисейск (в границах городского округа) регионального значения, 2,57 км, асфальтобетонного покрытия.

Таблица 1.2.8-1

Сведения о существующих дорожных объектах и объектах сервиса

№	Наименование а/д	Объекты дорожного сервиса	
1	Енисейск-Пировское	АЗС	2+185 (справа)
		Магазин	2+360 справа
		Продуктовый магазин	3+054 (справа)
2	Подъезд к паромной переправе	АЗС	0+035 (справа)
3	Красноярск-Енисейск	Магазин «Меркурий»	320+400 (справа)
		Магазин «Домовенок»	320+500 (слева)
		Магазин «Экспресс»	320+500 (слева)
		Магазин «Березка»	320+800 (слева)
		Магазин «Сибирячка»	322+500 (справа)
		Стройматериалы «Русский дом»	322+900 (справа)
		Магазин разливного пива «Хайзенберг»	322+950 (справа)
		АЗС «КНП»	323+950 (слева)
		Кафе «Прованс»	324+000 (справа)

	АЗС «Энергоресурс»	324+100 (справа)
	Магазин «Полюс»	325+100 (слева)
	АЗС «Еазпромнефть»	325+200 (слева)

Для движения междугородных автобусных маршрутов служат 13,8 км транзитных дорог, являющихся краевой собственностью и состоящих на балансе Управления автомобильных дорог по Красноярскому краю:

- автомобильная дорога 04 ОП РЗ 04К-044 по маршруту «Красноярск-Енисейск-Пировское» (323,4 -330 км), проходит по ул. Ленина протяженностью 6,35 км и по ул. Бабкина - 0,25 км;

- автодорога по маршруту «Енисейск-Горская» 0-2 км, проходит по ул. Бабкина - 0,2 км, по ул. Худзинского - 0,15 км, по ул. Матросова – 0,135 км и по ул. Дударева – 0,79 км.

Другая часть транзитных дорог – 9,9 км служат для пропуска грузового автотранспорта и являются муниципальными дорогами. Это ул. Ванеева- 0,35 км, ул. Фефелова – 1,2 км, ул. Ады Лебедевой – 0,15 км, ул. Тамарова – 1,1 км, ул. Марковского – 0,125 км, ул. Перенсона – 2,4 км, ул. Богграда – 3,05 км, ул. Молокова – 0,75 км, пер. Пролетарский – 0,075 км и пер. Партизанский – 0,75 км.

*Перечень автомобильных дорог общего пользования местного значения  
г. Енисейск*

*Таблица 1.2.8-2*

№ п/п	Наименование улицы, переулков	Протяжённость, км	Средняя ширина земляного полотна улицы	Средняя ширина дорожного покрытия улицы	Тип покрытия				Площадь покрытия улицы, м <sup>2</sup>
			м	м	а/б	ц/б	гравийно щебенистое	грунтовое	
1	2	3	4	5	6	7	8	9	10
1	Ленина	4,32	11	8	4,32				34560
2	Кирова	3,8	10	8	2,8		1		30400
3	Доброго	2,25	10	8	2		0,25		18000
4	Ванеева	1,6	11	8	1,4			0,2	12800
5	Фефелова	1,85	10	8	1,2		0,65		14800
6	пер. Партизанский	1,85	10	7	1,6		0,25		14800
7	Р-Крестьянская	3,77	10	8	3,53			0,2	30160
8	Горького	2,1	7	6	1,61		0,49		13200
9	Богграда	2,73	11	8	2,43		0,3		21840
10	Перенсона	2,4	10	8	2,1		0,38		19200
11	Тамарова	1,1	10	8	1,1				8800
12	пер.	1,28	10	8	0,79		0,49		10240

	Пролетарский								
13	Бабкина	1,42	12	8	1,42				11360
14	Худзинского	2	10	8	1,05		0,95		16000
15	Марковского	0,35	10	8	0,35				2800
16	Бегичева	0,05	7	6			0,1		300
17	Строителей	0,5	7	6			0,3	0,2	3000
18	Автомобилисто в	0,15	7	6			0,15		900
19	Куйбышева	1	10	7	0,65		0,35		8000
20	Мичурина	2	7	6	0,23		1,127	0,5	12600
21	1 проезд	0,53	10	8	0,33		0,2		4240
22	Лесозаводская	2	7	6			1,1	0,9	12000
23	Новостроитель ная	0,48	7	6				0,48	2880
24	Лазо	0,93	7	6			0,93		5580
25	Попова	0,71	7	6			0,71		4260
26	Чехова	1,35	7	6				1,35	8100
27	Некрасова	0,9	7	6				0,9	5400
28	Бабушкина	1,3	7	6			1,3		7800
29	Трудовая слабода	0,6	7	6	0,5		0,1		3600
30	пер. Речной	0,9	7	6			0,3	0,6	5400
31	Адмирала Макарова	0,3	7	6				0,3	1800
32	пер. Столярный	0,2	7	6				0,2	1200
33	2 проезд	0,2	7	6			0,2		1200
34	Лыткина	1,56	7	6	0,86		0,7		9360
35	Первомайская	1,5	7	6				1,5	9000
36	Пионерская	1,03	7	6				1,03	6180
37	40 лет Октября	1,9	7	6				1,9	11400
38	Сурикова	0,88	7	6				0,88	5280
39	Пушкина	0,85	7	6	0,4		0,45		5100
40	Зелёная	0,8	7	6			0,8		4800
41	Спортивная	0,19	7	6			0,19		1140
42	Садовая	0,19	7	6			0,19		1140
43	Диктатуры	0,16	10	8	0,16				1280
44	пер. Пожарный	0,1	10	8	0,1				800
45	пер. Советский	0,1	7	6				0,1	600
46	пер. 8 Марта	0,2	7	6			0,2		1200
47	Каурова	1,67	10	8	1			0,67	13360
48	Крупской	0,89	7	6	0,89				5340
49	Лебедевой	0,73	7	6	0,15			0,58	4380
50	Кошевого	0,37	7	6			0,37		2220
51	Громовой	1,72	7	6	0,878		0,842		10320
52	Чайкиной	0,15	7	6			0,15		900
53	Дударева	1,86	10	8	1,6		0,26		14880
54	Ручейная	0,2	7	6				0,2	1200
55	Доры Кващ	0,94	10	8	0,8		0,193		7520

56	Южная	0,17	7	6				0,17	1020
57	Декабристов	0,47	7	6				0,47	2820
58	Промышленная	0,97	11	8	0,97				7760
59	Петровского	0,65	7	6	0,25			0,4	3900
60	пер. Димитрова	0,4	7	6			0,4		2400
61	Вейнбаума	1	7	6			0,7	0,3	6000
62	Лесная	0,7	7	6			0,7		4200
63	Комсомольская	0,8	7	6				0,8	4800
64	Иоффе	1,1	10	8	1,1				8800
65	пер. Яковлева	0,2	7	6				0,2	1200
66	Прибрежная	0,3	7	6			0,3		1560
67	Молокова	0,75	7	6			0,75		4500
68	Нестерова	0,3	7	6			0,3		1800
69	Калинина	0,98	7	6			0,98		5880
70	Сибирская	0,4	7	6				0,4	2400
71	Гагагина	0,55	7	6				0,55	3300
72	Красноармейская	0,85	7	6	0,63		0,22		5100
73	Скорнякова	0,39	7	6				0,39	2340
74	Весны	0,27	7	6				0,27	1620
75	Осипенко	0,25	7	6				0,25	1500
76	Авиаторов	0,2	7	6				0,2	1200
77	Северная	0,3	7	6			0,3		1800
78	Ромашкина	0,55	10	8	0,55				4400
79	Гастелло	0,72	7	6	0,72				4320
80	Баландина	0,51	7	6				0,51	3060
81	Кытманова	0,23	7	6				0,23	1380
82	Матросова	0,13	10	8	0,13				1040
83	Солнечная	0,7	7	6				0,7	4200
84	1 проезд	0,53	10	8	0,33		0,2		4240
85	Чкалова	0,43	10	8	0,43				3440
86	Кочкарова	0,14	10	8			0,14		1120
87	Полевая	0,26	7	6			0,26		1560
88	Петра Албычева	0,43	7	6			0,43		2580
89	пер. Короткий	0,14	7	6			0,14		840
90	Тихая	0,17	7	6				0,17	1020
	УДС местного значения	81,32			41,02		21,592	18,70	

## **1.2.9. Инженерное обеспечение территории**

### ***Водоснабжение***

Город Енисейск расположен на берегу реки Енисей после слияния его с Ангарой. Со всех сторон к городу примыкает болотистая местность, поросшая смешанным лесом и кустарником.

Территория г.Енисейска имеет ряд неблагоприятных факторов - плоский рельеф и близкий к поверхности уровень грунтовых вод. Также в черте городской территории распространены болота и тальники, встречаются и торфяные отложения. По территории города протекает ряд мелких рек и ручьев. Расчлененность проектируемого района затрудняет проектирование сетей водопровода и канализации.

Водоснабжение г. Енисейск централизованное.

Подача воды в город на хозяйственно - питьевые, противопожарные и производственные нужды осуществляется из 20 скважин, рассредоточенных по территории города. Глубина скважин 165-185 метров. В систему водоснабжения так же входят насосные станции II-подъема в количестве 2 шт., водонапорные башни - 9 шт. и пожарные водоемы.

Подземные артезианские скважины эксплуатируются ООО «Енисейский водоканал» на основании договора аренды № 01/2016 от 15.11.2016 г. С МУП «Очистные сооружения» г. Енисейска.

Качественные показатели питьевой воды не соответствуют СанПиН 2.1.4.1074-01 «Питьевая вода. Гигиенические требования к качеству воды централизованных систем питьевого водоснабжения. Контроль качества». В химическом составе подземных вод в большинстве скважин обнаружено повышенное содержание железа. Кроме того производительности этих скважин хватает на удовлетворение только 67% потребности города в свежей воде, что не позволяет развивать городскую водопроводную сеть и обеспечивать население водой в нужном объеме. В связи с тем, что большинство скважин находится на застроенной территории, санитарные зоны на большинстве скважин не соответствуют нормам.

Система водоснабжения хозяйственно-питьевая с установленными на водопроводных сетях в центральной части города пожарными гидрантами для нужд пожаротушения.

На территории г. Енисейска действуют 11 эксплуатационных зон водоснабжения.

Вода из скважин насосами подается непосредственно в водопроводную сеть и через водонапорные башни к потребителю.

Разводящие сети водопровода в большинстве проложены от каждой скважины отдельно, между собой соединены только несколько водозаборов, поэтому зачастую при выходе из строя глубинного насоса на скважине целые микрорайоны города остаются без воды. Исключением является запроектированный и построенный магистральный трубопровод первой очереди, который объединяет водопроводную сеть в центральной части

города в кольцо, подключенное к скважинам №№1,2,6,7,25. В других микрорайонах города объединены в группы скважины №№ 13,22; №№№ 16,23,24; №№10,11; №№ 20,21.

Протяженность сетей городских магистральных водопроводов 62 км, распределительной сети - 117 км (не в полном объеме).

Децентрализованное водоснабжение населения организовано от водоразборных колонок, шахтных и буровых колодцев, одиночных скважин мелкого заложения.

Не охвачено централизованными системами водоснабжения - 39,2% территории городского округа (обеспеченность водопроводом - 60,8%).

Водозаборные скважины и водонапорные башни построены в 1970-1990-е годы, имеют значительный износ и нуждаются в реконструкции, также необходима постоянная модернизация запорно-регулирующей арматуры, насосных агрегатов. Техническое состояние сетей и сооружений не обеспечивает предъявляемых к ним требований. Длительная эксплуатация водозаборных скважин, коррозия обсадных труб и фильтрующих элементов ухудшают органолептические показатели качества питьевой воды.

Водозаборные скважины имеют наземные павильоны (кирпичные, металлические, деревянные), а также подземные камеры, имеют значительный износ и нуждаются в ремонте.

Перечень зон согласно наличию водозаборных скважин, приведен в таблице 1.2.9-1.

Таблица 1.2.9-1

## Перечень зон согласно наличию водозаборных скважин

№ зоны	Место положения	Год бурения	Объем, тыс куб. м в год	Сооружения	Марка насоса	Техническое состояние
1	ул. Ленина, 160В, 160Г	1983, 2013	183,96	Скважина № 1	ЭЦВ 8-25-125	эксплуатационная
				Станция обеззараживания воды		
				Наземные резервуары 2х400 куб. м		
2	ул. Димитрова, 2	1984	301,344	Скважина № 2	ЭЦВ 8-40-120	эксплуатационная
3	ул. Крупской, 39	1973	183,96	Скважина № 6	ЭЦВ 8-25-125	эксплуатационная
				Станция обеззараживания воды		
4	ул. Крупской, 21/1	1980	72,71	Скважина № 7	ЭЦВ 6-10-10	эксплуатационная
				Станция обеззараживания воды		
5	ул. Ленина, 10а/1	1986	70,08	Скважина № 9	ЭЦВ 6-10-110	эксплуатационная
6	ул. Ленина, 10а/2	1988	69,204	Скважина № 10	ЭЦВ 6-10-110	эксплуатационная
	ул. Ленина, 10а	1988		Водонапорная башня (75 куб. м)		
7	ул. Некрасова, 66а	1983	42,29	Скважина № 11	ЭЦВ 6-6,3-125	эксплуатационная
				Водонапорная башня (25 куб. м)		
8	ул. Ленина, 32а	1971	72,708	Скважина № 12	ЭЦВ 6-10-140	эксплуатационная
9	ул. Ванеева, 64а	1984	70,08	Скважина № 13	ЭЦВ 6-10-140	эксплуатационная
		1984		Водонапорная башня (25 куб. м)		
10	ул. Доброва, 19	1991	42,29	Скважина № 15	ЭЦВ 5-6,5-120	эксплуатационная
				Водонапорная башня (15 куб. м)		
11	ул. Куйбышева, 55а	1979	69,204	Скважина № 16	ЭЦВ 6-10-110	эксплуатационная
				Водонапорная башня		
12	ул. Ромашкина, 2а	1989	69,204	Скважина № 20	ЭЦВ 6-10-140	эксплуатационная
13	ул. Ромашкина, 2а/1		42,29	Скважина № 21	ЭЦВ 5-6,3-120	эксплуатационная
	ул. Ромашкина, 2а		-	Водонапорная башня (30 куб. м)		
14	ул. Пушкина, 21б	1986	69,204	Скважина №22	ЭЦВ 6-10-140	эксплуатационная
15	ул. Бабушкина, 1/1	н/д	69,204	Скважина №23	ЭЦВ 6-10-140	эксплуатационная
16	ул. Бабушкина, 1/2	н/д	42,29	Скважина №24	ЭЦВ 6-6,3-125	эксплуатационная

17	ул. Дударева, 56/1	1989	72,708	Скважина №25	ЭЦВ 6-10-110	эксплуатационная
18	ул. Калинина, 40а	1989	70,08	Скважина №26	ЭЦВ 6-10-140	эксплуатационная
19	ул. Р-Крестьянская, 202а	н/д	69,204	Скважина №27	ЭЦВ 6-10-140	эксплуатационная
20	ул. Ванеева, 1/9	1988	70,08	Скважина	ЭЦВ 6-10-110	эксплуатационная



В настоящее время установлены и запущены в эксплуатацию станции обеззараживания воды, исполненные в мобильных зданиях для подземных водозаборов, подающих воду в кольцевой водопровод г. Енисейска по адресам: ул. Крупской, 21; ул. Крупской, 39; ул. Димитрова, 2; ул. Дударева, 56/1; ул. Ленина, 160г. Показатели качества воды соответствуют требованиям СанПиН 2.1.4.1074-01 «Питьевая вода. Гигиенические требования к качеству воды централизованных систем питьевого водоснабжения. Контроль качества».

На остальных скважинах, расположенных на территории города, отсутствуют сооружения очистки и водоподготовки воды, потребителям подается исходная (природная) вода, показатели качества которой не соответствуют требованиям СанПиН 2.1.4.1074-01 «Питьевая вода. Гигиенические требования к качеству воды централизованных систем питьевого водоснабжения. Контроль качества».

Насосная станция II подъема находится в районе пересечения ул. Н. Димитрова и ул. Рабоче - Крестьянской, около Успенского собора. Оборудование станции, насосные агрегаты и запорно-регулирующая арматура находятся в неудовлетворительном состоянии.

Также на территории города есть скважины, находящиеся в частном владении.

Диаметр водопроводов варьируется от 20 мм до 300 мм.

Материал трубопроводов - сталь и полиэтилен.

На сегодняшний день износ магистральных водоводов, дворовых и уличных сетей, водопроводных вводов составляет около 70%.

В процессе транспортировки воды используется мощное, с высоким энергопотреблением оборудование (насосные агрегаты). В связи с этим достаточно большой удельный вес расходов приходится на оплату электроэнергии, что актуализирует задачу по реализации мероприятий по энергосбережению и повышению энергетической эффективности.

Отсутствие автоматизации технологического процесса водоснабжения не позволяет максимально повысить оперативность и качество управления технологическими процессами, обеспечить их функционирование, сократить затраты времени на обнаружение и локализацию неисправностей и аварий в системе.

В настоящее время полностью оборудованы приборами учёта объекты бюджетных организаций, объекты соцкультбыта, объекты индивидуальных предпринимателей. Частично - жилая и общественная застройка

В жилых домах установку приборов учёта осуществляет управляющая компания в соответствии с Федеральным законом от 23.11.2009 г. № 261-ФЗ «Об энергосбережении и о повышении энергетической эффективности, и о внесении изменений в отдельные законодательные акты Российской Федерации».

По данным Комитета природных ресурсов по Красноярскому краю на территории района разведано Горское месторождение подземных вод, расположенное в 1 км к западу от деревни Горская. На глубине 400 м была

найдена вода надлежащего качества. На сегодняшний день водозаборные сооружения оборудованы артезианскими скважинами, двумя резервуарами вместимостью по 1200 куб. м каждый, для хранения аварийного, регулирующего и противопожарного объемов воды, насосной станцией II подъема, обеззараживающей установкой, двумя напорными водоводами и рассчитаны на 4000 куб. м/сут.

### ***Водоотведение***

Город Енисейск расположен на низком заболоченном берегу реки Енисей, в связи, с чем ежегодно происходит подтопление грунтовыми и паводковыми водами.

По территории города протекает ряд мелких рек и ручьев: реки Пестеровка, Мельничная, ручьи Зырянов, Лазаревский, Ерзовка. Разветвленность мелких рек и ручьев затрудняет сведение сточных вод в единую сеть ливневой канализации.

Также в черте городской территории распространены болота и тальники, которые требуют засыпки и осушения.

В настоящее время г. Енисейск застроен большей частью малоэтажной застройкой. Существующие трех, пятиэтажные жилые дома не имеют централизованной канализации, за исключением жилых домов, находящихся на территории около больничного комплекса, центра города частично ул. Худзинского, ул. Кирова и военного городка, расположенного в восточной части города.

В городе Енисейске с 1992 года эксплуатируются биологические очистные сооружения канализации производительностью 5,7 тыс. куб.м/сут со сбросом сточных вод в реку Енисей. Площадка очистных сооружений расположена северо-западнее города ниже по течению р. Енисей. Выпуск очищенных сточных вод подрусловой в р. Енисей.

В состав очистных сооружений входят:

- песколовки;
- первичные отстойники;
- аэротенки;
- вторичные отстойники;
- контактные резервуары;
- хлораторная;
- минерализатор;
- иловые площадки.

Очистка сточных вод включает в себя механическую, биологическую и химическую очистку, обработку образующегося осадка и его утилизацию.

В городе работают четыре канализационных насосных станции.

В малоэтажной (усадебной) застройке население пользуется выгребными, надворными уборными, которые имеют недостаточную степень гидроизоляции, что приводит к загрязнению территории.

В настоящее время на территории города отсутствует организованная система сети ливневой канализации. Данная ситуация осложняется также неработающей дренажной системой (засыпаны кюветы), отсутствием водопропускных труб через дорожное полотно.

Городские канализационные очистные сооружения принимают хозяйственно-бытовые сточные воды от южной, центральной и восточной части г. Енисейска (а также военного городка), с помощью следующих насосных станций:

- 1) насосная станция у больничного комплекса;
- 2) насосная станция на территории военного городка;
- 3) насосная станция около мужского монастыря;
- 4) головная насосная станция на очистных сооружениях.

Санитарно-защитная зона канализационных очистных сооружений (КОС) установленная СЭС составляет 400 м.

Производительность очистных сооружений (проектная) 5736 куб. м/сут.

По данным Государственного водного реестра за 2014-2017 г.г. наибольший расход воды 16500 куб. м/сек; наименьший летний 6535 куб. м/сек; зимний 4220 куб. м/сек.

На данный момент в городе имеются следующие территории, необеспеченные централизованной системой водоотведения: 1) вся западная часть города; 2) в центральной части города: вся южная часть, кроме территории около больничного комплекса; вся северная часть, кроме территории частично по ул. Кирова, ул. Фефелова; 3) вся восточная часть города, кроме территории военного городка.

#### Южная зона.

На КНС, расположенную по ул. Промышленная, 20, у больничного комплекса, поступают стоки частично самотеком от центральной части и южных районов города: поликлиника, акушерский корпус, больница и ряда пятиэтажных зданий. Далее стоки через напорный канализационный коллектор, проложенный по переулку Пролетарский - ул. Пролетарская, попадают в камеру гашения напора, расположенную на перекрестке ул. Пролетарская - Бограда, и далее самотеком по канализационному трубопроводу, проложенному по ул. Пролетарская, стекают в магистральный трубопровод по ул. Кирова, далее самотеком на канализационные очистные сооружения города.

#### Восточная зона.

На КНС, расположенную на территории военного городка, поступают стоки от военного городка. Далее стоки через напорный канализационный коллектор, проложенный по ул. Ленина, попадают в камеру гашения напора, расположенную по ул. Горького, и далее самотеком по канализационному трубопроводу, проложенному по ул. Фефелова, стекают в КНС, расположенную по адресу ул. Фефелова, 19в.

#### Центральная зона.

На КНС, расположенную по адресу ул. Фёфелова, 19в, на территории около мужского монастыря, поступают стоки от близлежащих зданий, центр города. Около КНС расположена камера гашения напора, из которой канализационные стоки самотеком по трубопроводу, проложенному по ул. Худзинского и ул. Кирова, поступают далее самотеком на канализационные очистные сооружения города.

Охват населения централизованной системой канализации составляет 16,27 %.

Общая протяженность уличных сетей канализации в городе составляет 8,9 км.

В настоящее время коммерческий учёт принимаемых сточных вод осуществляется в соответствии с действующим законодательством, и количество принятых сточных вод принимается равным количеству потреблённой воды.

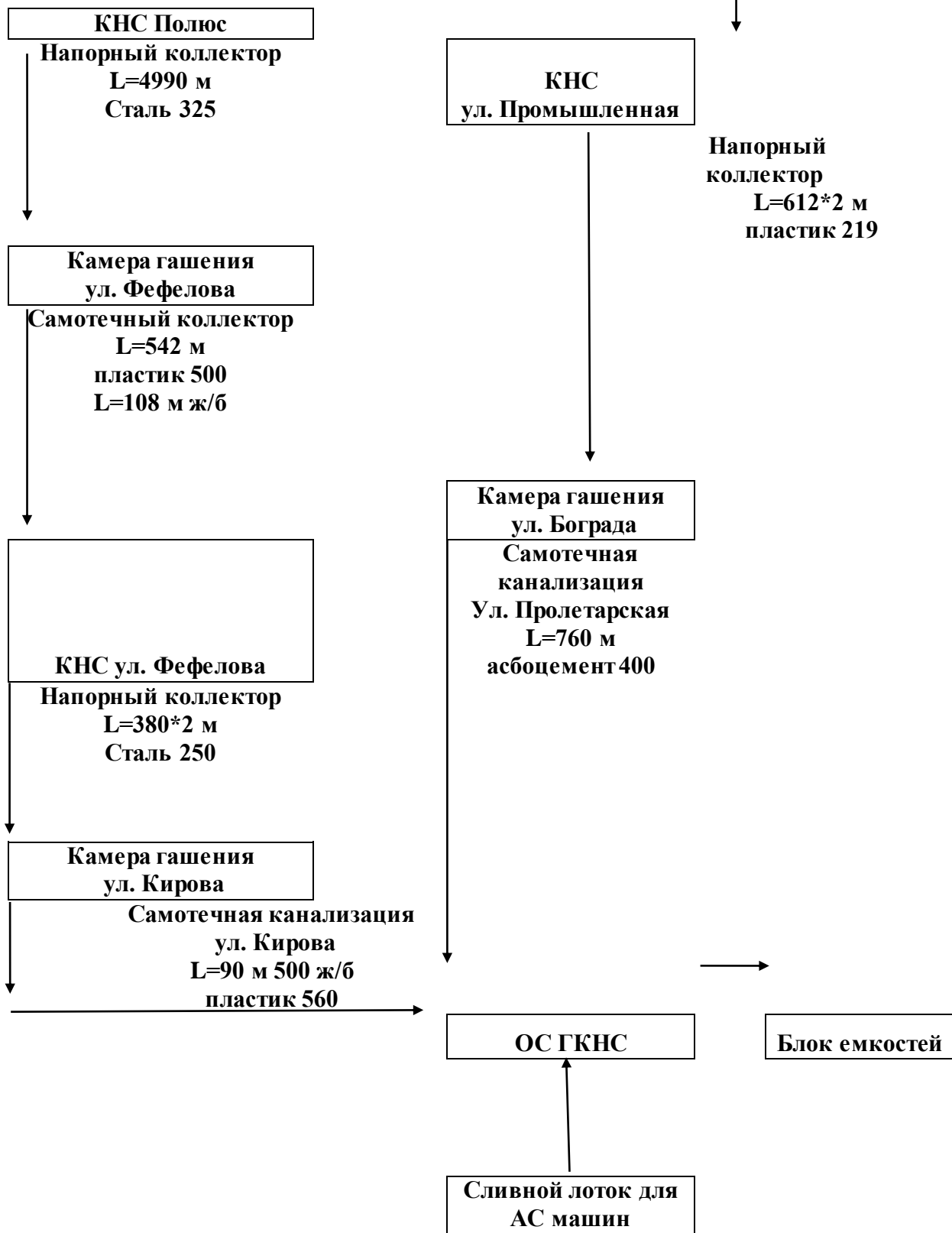
Таблица 1.2.9-2

## Характеристика канализационных насосных станций

№ п/п	Наименование	Марка насоса	Кол-во насосов	Мощность, кВт	Производительность, куб.м/час	Глубина заложения коллектора, м	
						подающий	напорный
1.	ул. Фефелова, 19в	Иртыш НФ2.125/315. 315-30/4-300	3	30,00	214	3-7	3-3,3
2.	ул. Промышленная, 20	Иртыш НФ2.65/250.258- 7,5/4	2	7,50	68	3-7	3-3,3
		Иртыш НФ2.100/250.258- 7,5/4	1			3-7	3-3,3
3.	ул. Р-Крестьянская, 178	СД 250/22,5	3	37,00	250	3-7	3-3,3
4.	На территории военного городка	Информация отсутствует					

Принципиальная схема канализации

Самотечная канализация (квартальная)  
Ул. Промышленная – Доры Кваш  
L=4990 м



Диаметр канализационных сетей варьируется от 150 мм до 500 мм. Сети проложены из чугунных, керамических, асбестоцементных труб.

Проблемным вопросом в части сетевого канализационного хозяйства является истечение срока эксплуатации трубопроводов, а также истечение срока эксплуатации запорно-регулирующей арматуры на напорных канализационных трубопроводах. Износ канализационных сетей составляет 65 %. Это приводит к аварийности на сетях и образованию утечек. Поэтому необходима своевременная реконструкция и модернизация сетей хозяйственно-бытовой канализации и запорно-регулирующей арматуры.

На канализационных насосных станциях изношенное состояние насосного оборудования, задвижек, арматуры. Здание головной канализационной насосной станции находится в аварийном состоянии.

В настоящее время нормальной работе очистных сооружений, нормативной очистке сточных вод и обработке осадков препятствует ряд причин:

Большие расходы сточных вод во время таяния снега и ливневых осадков;

Неудовлетворительная работа системы хлорирования;

Несовершенство конструкции оборудования на стадии удаления грубых примесей;

Неудовлетворительное состояние сооружений биологической очистки (аэротенки);

Повышенные бактериальные загрязнения на выпуске очищенных сточных вод в водоём;

Физически и морально устаревшее оборудование;

Неприятный запах осадков сточных вод;

Плохая влагоотдача осадков сточных вод;

Значительные объемы образования осадков сточных вод.

Организации, нарушающие правила приема сточных вод на ОСК.

В настоящее время очистные сооружения требуют совершенствования конструкции, монтажа нового и дополнительного оборудования.

### ***Теплоснабжение***

В муниципальной собственности находятся 12 источников тепла, 8 котельных находятся в собственности ООО «Ирбис-3» и 6 ведомственных источников тепла.

Существующие источники теплоты – это автономные отдельно стоящие или пристроенные отопительные котельные малой мощности, имеющие тепловые сети относительно небольшой протяженности и обеспечивающие тепловой энергией потребителей расположенных в непосредственной близости от этих источников.

В настоящее время потребители г. Енисейска обеспечиваются преимущественно централизованным способом тепла на базе 20 автономной котельной (6 ведомственных источников тепла не учитываются в расчетах

схемы теплоснабжения г. Енисейска), общей установленной мощностью 138,59 МВт (119,17 Гкал/ч). Частью потребителей, в основном частный сектор индивидуальной жилой застройки, используется печное отопление.

Основным топливом для котельных является бурый уголь Ирша-Бородинского месторождения, кроме котельной №25 по ул. Бабушкина, 1/6, которая использует опилки топочные. Для печного отопления в районах индивидуальной жилой застройки города также используется уголь и дрова. Доставка угля на открытые склады котельных города осуществляется автомобильным транспортом с перевалочной базы Лесосибирского речпорта. Доставка угля на перевалочную базу осуществляется железнодорожным транспортом.

Сведения по существующим котельным г. Енисейска с указанием установленной мощности и присоединенных нагрузок, приведены в таблице 1.2.9-3.



Таблица 1.2.9-3

## Характеристика существующих котельных

№ п/п	Место расположения, наименование источника тепла	Удельный расход условного топлива, кг.у.т./Гкал	Средне взвешанный КПД котлов. % (фактический)	Расход э/энергии, кВт*ч/год	Удельный расход э/энергии, кВт*ч/Гкал	Установленная мощность источника тепла Гкал/ч	Протяженность сетей от котельной, м	Количество установок ХВО.ю шт	Кол-во котлов, шт	Марка, количество котлов, мощность котла	Присоединенная тепловая нагрузка Гкал/ч	Вид топлива	Год ввода котельной в эксплуатацию
1	2	3	4	5	6	7	8	9	10	11	12	13	14
<b>Муниципальное образование г. Енисейск. Право пользования: Соглашение об уступке прав и обязанностей по концессионному соглашению №1 от 26.04.2017</b>													
1	Котельная №6 пер. Пролетарский, 4	305,25	65	142,62	32,83	3,04	1657	-	4	№1 КВТС (сварной) №2 КВТС (сварной)	1,313	уголь	1970
2	Котельная №7 ул. Ленина, 160	261,44	73,3	1183,0	74,31	12,5	8405	3	3	№1 КВ-5ФС, №2 КВ-5ФС, №3 КВМ-2,5	6,493	уголь	2007
3	Котельная №8 ул. Доры Кваш, 20	310,78	65,5	940,53	56,67	10,98	Тепловые-3916 ГВС-3116	-	10	№1 КВр-1,25, №2 КВр-1,44, №3 КВр-1,16К, №4 КВр-1,44, №5 КВр-1,25, №6 КВр-1,0, №7 КВр-1,25, №8 КВр-1,25, №9 КВр-1,25, №10 КВр-1,25	5,028	уголь	1982

4	Котельная №10 ул. Худзинского, 73А	253,95	73,6	306,84	62,15	6,49	3031	-	5	№1 КВс-1,74, №2 КВр-1,45, №3 КВр-1,44, №4 КВс-1,45, №5 КВс-1,45	2,082	уголь	1983
5	Котельная №11 ул. Крупская, 41	229,19	80	145,44	60,30	1,9	1082	-	3	№1 КВр-0,63, №2 КВр-0,7, №3 КВр-0,63	1,030	уголь	1982
6	Котельная №12 ул. Горького, 42А	250,53	72,5	274,47	43,37	4,2	Тепл овые- 2373 ГВС- 893	-	8	№1 КВТР- 0,4сварной, №2 КВТР- 0,4сварной, №3 КВТР- 0,4сварной, №4 КВТР- 0,4сварной, №5 КВр-1,16, №6 КВр-1,16	1,975	уголь	1980
7	Котельная №21 ул. Ленина, 25/15	228,7	80	179,79	74,68	2,0	1622	-	2	№1 КВр-1,16, №2 КВр-1,16	0,766	уголь	1972
8	Котельная №22 ул. Попова, 21	229,99	80	117,42	89,59	1,4	1017	-	2	№1 КВр-0,7, №2 КВр-0,7	0,464	уголь	1975
9	Котельная №23 ул. Ленина, 40В	229,16	80	102,1	30,07	1,2	1158	-	3	№1 КВТС- 0,4сварной, №2 КВТС	1,280	уголь	1972
10	Котельная №24 ул. Ленина, 14В	274,63	65,7	419,72	62,49	8,05	Тепл овые- 591 ГВС- 591	-	7	№1 КВр-1,45, №2 КВр-1,0, №3 КВр-1,0, №4 КВр-1,45, №5 КВр-1,45, №6 КВр-1,45, №7 КВр-1,45	2,148	уголь	1984
<b>ООО «Ирбис-3». Право пользования: Договор аренды имущества №030-05.17/П от 05.05.2017г.</b>													
1	Котельная №9	236,87	77,5	106,12	71,52	2,25	869	-	2	№1 КВ-0,8,	0,268	уголь	1991

	ул. Дударева, 91									№2 КВр-1,45			
2	Котельная №15 ул. Ленина, 89А	231,47	65	86,91	105,32	1,4	375	-	2	№1 КВр-1,16, №2 КВр-1,16	0,488	уголь	1970
3	Котельная №25 ул. Бабушкина,1/6 (уголь)	280,54	78,3	1007,76	60,01	11,94	6409	5	5	№1 КВМ- 3,15ШП, №2 КВМ- 3,15ШП, №3 КВ-ТС6,5	3,81	уголь	1984
	Котельная №25 ул. Бабушкина,1/6 (щепа)	280,54	60	1007,76	60,01	15,2	6409	5	5	№1 ДКВР 10/13, №2 ДКВР 10/13,		щепа	
4	Котельная №1 ул. Ромашкина, 2А	291,72	67,5	571,26	48,53	11,2	4262	-	2	№1 КЕ 10- 14с, №2 КЕ 10-14с	2,53	уголь	1978
5	Котельная №3 ул. Рабоче- Крестьянская, 200 «А»	230,04	78,7	627,15	50,50	10,38	6074, 5	-	6	№1 КВМ-2,15, №2 КВМ-2,15, №3 КВМ-2,15, №4 КВМ-2,15, №5 КВр- 1,45КБ, №6КВр- 1,45КБ	3,07	уголь	1983
6	Котельная №18 ул. Ванеева, 1/9	293,18	63,8	494,37	123,47	5,0	2193	-	4	№1 КВр-1,45, №2 КВр-1,45, №3 КВр-1,63, №4 КВр-1,28	1,48	уголь	1975
7	Котельная №19 ул. Ленина, 67	284,29	65	120,18	49,08	1,6	918	-	2	№1 КВТС-0,7, №2 КВТС-0,9	0,67	уголь	1975
8	Котельная №20 ул. Ванеева, 63А	247,22	75	202,08	20,15	4,1	2567	-	3	№1 КВТС-1,2, №3 КВр- 1,45КБ, №4 КВр- 1,45КБ	1,77	уголь	1975

Муниципальное образование г. Енисейск. Право пользования: Договор №771 от 27.06.2016г.													
1	Котельная №16 ул. Горького, 31А	227,12	81	99,72	99,04	2,09	1321	-	2	№1 КВр-0,8 №2 КВр-1,5-95	0,47	уголь	1986
2	Котельная №2 ул. Рабоче-Крестьянская, 212	275,88	65	79,72	136,43	2,25	672	-	2	№1 КВр-1,45, №2 КВр-0,8	0,26	уголь	1989
Ведомственные источники тепла													
1	Котельная ул. Громовой, 1владелец МП «Енисейское АТП»					4,08				Судовой (1 шт), КВТС-1 (1 шт), КВТС (2 шт), КВТС-1 (2 шт)	1,17	Бурый уголь	1960
2	Котельная ул. Р-Крестьянская, 210 (Хлебозавод)					0,4				Е1/9 (3 шт)	-	Бурый уголь	984
3	Котельная ул. Доры Кваш, 16 АО «КрасЭко»					1,2				КВТС-0.4 (3шт)	0,9955	Бурый уголь	1980
4	Котельная ул. Громовой, 19Б владелец ОАО «Северная»					4,12				Е1-09 (2 шт), КВр-1,16-95 (3шт)	1,12	Бурый уголь	1986
5	Котельная ул. Декабристов, 11 владелец ФКУ СИЗО-2»					4,4				КВ-1,74 (2 шт), КВТС-1м (2шт)	3,422	Каменный уголь	1988
6	Котельная (КВД) №83 Воинская часть 14058 «Полос», военный					31,75				КЕ 10/14 СО (3 шт), КЕ 6.5/14 СО (3шт)	-	Уголь	1968

	городок №1владелец МО РФ												
--	--------------------------------	--	--	--	--	--	--	--	--	--	--	--	--

Существующие котельные г. Енисейска представляют собой сложное техническое сооружение и состоят из основного и вспомогательного котельного оборудования, размещенного в помещении котельных или вне их границ и предназначенных для производства тепловой энергии на нужды отопления и горячего водоснабжения потребителей.

Таблица 1.2.9-4

*Основные характеристики источников теплоснабжения*

	Наименование источников тепловой энергии
<b>Муниципальное образование г. Енисейск. Право пользования: Соглашение об уступке пров и обязанностей по концессионному соглашению №1 от 26.04.2017</b>	
<b>Котельная №6 по пер. Пролетарский, 4</b>	
Температурный график работы, Тп/То, °С	95/70 (фактический 80/60)
Установленная тепловая мощность, Гкал/час	3,04
Параметры располагаемой мощности, Гкал/час	2,59
Объем потребления тепловой энергии и теплоносителя на собственные и хозяйственные нужды	0,016 (факт с 15.05.17 по 01.01.18)
Параметры тепловой мощности, нетто	3,024
Год ввода в эксплуатацию теплофикационного оборудования (проведение последнего капитального ремонта)	2013; 2014; 2015
Способ регулирования отпуска тепловой энергии	Качественное
Система теплоснабжения	Открытая, 2-х трубная
Способ учета тепла, отпущенного в тепловые сети	Расчетный
<b>Котельная №7 по ул. Ленина 160</b>	
Температурный график работы, Тп/То, °С	95/70 (фактический 80/60)
Установленная тепловая мощность, Гкал/час	12,5
Параметры располагаемой мощности, Гкал/час	11,5
Объем потребления тепловой энергии и теплоносителя на собственные и хозяйственные нужды	0,006 (факт с 15.05.17 по 01.01.18)
Параметры тепловой мощности, нетто	12,49
Год ввода в эксплуатацию теплофикационного оборудования (проведение последнего капитального ремонта)	2007; 2017
Способ регулирования отпуска тепловой энергии	Качественное
Система теплоснабжения	Открытая, 2-х трубная
Способ учета тепла, отпущенного в тепловые сети	Расчетный
Предписания надзорных органов по запрещению дальнейшей эксплуатации источников тепловой энергии	Отсутствуют
<b>Котельная №8 по ул. Доры Кваш, 20</b>	
Температурный график работы, Тп/То, °С	95/70 (фактический 80/60)
Установленная тепловая мощность, Гкал/час	10,98
Параметры располагаемой мощности, Гкал/час	8,65
Объем потребления тепловой энергии и теплоносителя на собственные и хозяйственные нужды	0,012 (факт с 15.05.17 по 01.01.18)
Параметры тепловой мощности, нетто	10,97
Год ввода в эксплуатацию теплофикационного оборудования (проведение последнего капитального ремонта)	2007; 2013; 2014; 2015
Способ регулирования отпуска тепловой энергии	Качественное
Система теплоснабжения	Закрытая, 4-х трубная
Способ учета тепла, отпущенного в тепловые сети	Расчетный
<b>Котельная №10 по ул. Худзинского, 73А</b>	
Температурный график работы, Тп/То, °С	95/70 (фактический 80/60)

Установленная тепловая мощность, Гкал/час	6,49
Параметры располагаемой мощности, Гкал/час	5,71
Объем потребления тепловой энергии и теплоносителя на собственные и хозяйственные нужды	0,025 (факт с 15.05.17 по 01.01.18)
Параметры тепловой мощности, нетто	6,46
Год ввода в эксплуатацию теплофикационного оборудования (проведение последнего капитального ремонта)	2010; 2014;2015;2016
Способ регулирования отпуска тепловой энергии	Качественное
Система теплоснабжения	Открытая, 2-х трубная
Способ учета тепла, отпущенного в тепловые сети	Расчетный
<b>Котельная №11 по ул. Крупская,41</b>	
Температурный график работы, Тп/То, °С	95/70 (фактический 80/60)
Установленная тепловая мощность, Гкал/час	1,9
Параметры располагаемой мощности, Гкал/час	1,61
Объем потребления тепловой энергии и теплоносителя на собственные и хозяйственные нужды	0,001 (факт с 15.05.17 по 01.01.18)
Параметры тепловой мощности, нетто	1,189
Год ввода в эксплуатацию теплофикационного оборудования (проведение последнего капитального ремонта)	2015
Способ регулирования отпуска тепловой энергии	Качественное
Система теплоснабжения	Открытая, 2-х трубная
Способ учета тепла, отпущенного в тепловые сети	Расчетный
<b>Котельная №12 по ул. Горького, 42А</b>	
Температурный график работы, Тп/То, °С	95/70 (фактический 80/60)
Установленная тепловая мощность, Гкал/час	4,2
Параметры располагаемой мощности, Гкал/час	3,04
Объем потребления тепловой энергии и теплоносителя на собственные и хозяйственные нужды	0,003 (факт с 15.05.17 по 01.01.18)
Параметры тепловой мощности, нетто	4,2
Год ввода в эксплуатацию теплофикационного оборудования (проведение последнего капитального ремонта)	2013; 2015; 2016
Способ регулирования отпуска тепловой энергии	Качественное
Система теплоснабжения	Закрытая, 4-х трубная
Способ учета тепла, отпущенного в тепловые сети	Расчетный
<b>Котельная №21 по ул. Ленина, 25/15</b>	
Температурный график работы, Тп/То, °С	95/70 (фактический 80/60)
Установленная тепловая мощность, Гкал/час	2,0
Параметры располагаемой мощности, Гкал/час	1,6
Объем потребления тепловой энергии и теплоносителя на собственные и хозяйственные нужды	0,0002 (факт с 15.05.17 по 01.01.18)
Параметры тепловой мощности, нетто	1,99
Год ввода в эксплуатацию теплофикационного оборудования (проведение последнего капитального ремонта)	2015
Способ регулирования отпуска тепловой энергии	Качественное
Система теплоснабжения	Открытая, 2-х трубная
Способ учета тепла, отпущенного в тепловые сети	Расчетный
<b>Котельная №22 по ул. Попова, 21</b>	
Температурный график работы, Тп/То, °С	95/70 (фактический 80/60)
Установленная тепловая мощность, Гкал/час	1,4
Параметры располагаемой мощности, Гкал/час	1,12
Объем потребления тепловой энергии и теплоносителя на собственные и хозяйственные нужды	0,0006 (факт с 15.05.17 по 01.01.18)
Параметры тепловой мощности, нетто	1,39

Год ввода в эксплуатацию теплофикационного оборудования (проведение последнего капитального ремонта)	2016; 2017
Способ регулирования отпуска тепловой энергии	Качественное
Система теплоснабжения	Открытая, 2-х трубная
Способ учета тепла, отпущенного в тепловые сети	Расчетный
<b>Котельная №23 по ул. Ленина, 40В</b>	
Температурный график работы, Тп/То, °С	95/70 (фактический 80/60)
Установленная тепловая мощность, Гкал/час	1,2
Параметры располагаемой мощности, Гкал/час	0,96
Объем потребления тепловой энергии и теплоносителя на собственные и хозяйственные нужды	0,0007 (факт с 15.05.17 по 01.01.18)
Параметры тепловой мощности, нетто	1,19
Год ввода в эксплуатацию теплофикационного оборудования (проведение последнего капитального ремонта)	2015
Способ регулирования отпуска тепловой энергии	Качественное
Система теплоснабжения	Открытая, 2-х трубная
Способ учета тепла, отпущенного в тепловые сети	Расчетный
<b>Котельная №24 по ул. Ленина, 14В</b>	
Температурный график работы, Тп/То, °С	95/70 (фактический 80/60)
Установленная тепловая мощность, Гкал/час	8,05
Параметры располагаемой мощности, Гкал/час	6,44
Объем потребления тепловой энергии и теплоносителя на собственные и хозяйственные нужды	0,0025 (факт с 15.05.17 по 01.01.18)
Параметры тепловой мощности, нетто	8,05
Год ввода в эксплуатацию теплофикационного оборудования (проведение последнего капитального ремонта)	2008; 2012; 2015
Способ регулирования отпуска тепловой энергии	Качественное
Система теплоснабжения	Закрытая, 4-х трубная
Способ учета тепла, отпущенного в тепловые сети	Расчетный
<b>ООО «Ирбис-3». Право пользования: Договор аренды имущества №030-05.17/П от 05.05.2017г</b>	
<b>Котельная №9 по ул. Дударева, 91</b>	
Температурный график работы, Тп/То, °С	95/70 (фактический 80/60)
Установленная тепловая мощность, Гкал/час	2,25
Параметры располагаемой мощности, Гкал/час	2,05
Объем потребления тепловой энергии и теплоносителя на собственные и хозяйственные нужды	0,0012 (факт 2017г)
Параметры тепловой мощности, нетто	2,24
Год ввода в эксплуатацию теплофикационного оборудования (проведение последнего капитального ремонта)	2015; 2016
Среднегодовая загрузка оборудования, %	13
Способ регулирования отпуска тепловой энергии	Качественное
Система теплоснабжения	Открытая, 2-х трубная
Способ учета тепла, отпущенного в тепловые сети	Расчетный
<b>Котельная №15 по ул. Ленина, 89А</b>	
Температурный график работы, Тп/То, °С	95/70 (фактический 80/60)
Установленная тепловая мощность, Гкал/час	1,4
Параметры располагаемой мощности, Гкал/час	1,12
Объем потребления тепловой энергии и теплоносителя на собственные и хозяйственные нужды	0,0003 (факт с 15.05.17 по 01.01.18)
Параметры тепловой мощности, нетто	1,11
Год ввода в эксплуатацию теплофикационного оборудования (проведение последнего капитального ремонта)	2015; 2016



Способ регулирования отпуска тепловой энергии	Качественное
Система теплоснабжения	Открытая, 2-х трубная
Способ учета тепла, отпущенного в тепловые сети	Расчетный
<b>Котельная №25 по ул. Бабушкина, 1/6</b>	
Температурный график работы, Тп/То, °С	95/70 (фактический 80/60)
Установленная тепловая мощность (щепа), Гкал/час	15,2
Параметры располагаемой мощности (щепа), Гкал/час	11,0
Установленная тепловая мощность (уголь), Гкал/час	11,94
Параметры располагаемой мощности (уголь), Гкал/час	11,12
Объем потребления тепловой энергии и теплоносителя на собственные и хозяйственные нужды	0,03 (факт 2017г)
Параметры тепловой мощности, нетто	-
Год ввода в эксплуатацию теплофикационного оборудования (проведение последнего капитального ремонта)	1981;2015;2017
Среднегодовая загрузка оборудования, %	64
Способ регулирования отпуска тепловой энергии	Качественное
Система теплоснабжения	Открытая, 2-х трубная
Способ учета тепла, отпущенного в тепловые сети	Расчетный
<b>Котельная №1 по ул. Ромашкина, 2А</b>	
Температурный график работы, Тп/То, °С	95/70 (фактический 80/60)
Установленная тепловая мощность, Гкал/час	11,2
Ограничения тепловой мощности	Нет
Параметры располагаемой мощности, Гкал/час	8,0
Объем потребления тепловой энергии и теплоносителя на собственные и хозяйственные нужды	0,01 (факт 2017г)
Параметры тепловой мощности, нетто	11,19
Год ввода в эксплуатацию теплофикационного оборудования (проведение последнего капитального ремонта)	1987;1989
Среднегодовая загрузка оборудования, %	18
Способ регулирования отпуска тепловой энергии	Качественное
Система теплоснабжения	Открытая, 2-х трубная
Способ учета тепла, отпущенного в тепловые сети	Расчетный
<b>Котельная №3 по ул. Рабоче-Крестьянская, 200 «А»</b>	
Температурный график работы, Тп/То, °С	95/70 (фактический 80/60)
Установленная тепловая мощность, Гкал/час	10,38
Параметры располагаемой мощности, Гкал/час	10,3
Объем потребления тепловой энергии и теплоносителя на собственные и хозяйственные нужды	0,004 (факт 2017г)
Параметры тепловой мощности, нетто	10,37
Год ввода в эксплуатацию теплофикационного оборудования (проведение последнего капитального ремонта)	2015;2016;2017
Среднегодовая загрузка оборудования, %	34
Способ регулирования отпуска тепловой энергии	Качественное
Система теплоснабжения	Открытая, 2-х трубная
Способ учета тепла, отпущенного в тепловые сети	Расчетный
<b>Котельная №18 по ул. Ванеева, 1/9</b>	
Температурный график работы, Тп/То, °С	95/70 (фактический 85/60)
Установленная тепловая мощность, Гкал/час	5,0
Параметры располагаемой мощности, Гкал/час	3,3
Объем потребления тепловой энергии и теплоносителя на собственные и хозяйственные нужды	0,006 (факт 2017г)
Параметры тепловой мощности, нетто	4,99
Год ввода в эксплуатацию теплофикационного оборудования (проведение последнего капитального	2008; 2015;2017

ремонта)	
Среднегодовая загрузка оборудования, %	24
Способ регулирования отпуска тепловой энергии	Качественное
Система теплоснабжения	Открытая, 2-х трубная
Способ учета тепла, отпущенного в тепловые сети	Расчетный
<b>Котельная №19 по ул. Ленина, 67</b>	
Температурный график работы, Тп/То, °С	95/70 (фактический 85/60)
Установленная тепловая мощность, Гкал/час	1,6
Параметры располагаемой мощности, Гкал/час	1,4
Объем потребления тепловой энергии и теплоносителя на собственные и хозяйственные нужды	0,003 (факт 2017г)
Параметры тепловой мощности, нетто	1,37
Год ввода в эксплуатацию теплофикационного оборудования (проведение последнего капитального ремонта)	2012; 2015
Среднегодовая загрузка оборудования, %	12
Способ регулирования отпуска тепловой энергии	Качественное
Система теплоснабжения	Открытая, 2-х трубная
Способ учета тепла, отпущенного в тепловые сети	Расчетный
<b>Котельная №20 по ул. Ванеева, 63А</b>	
Температурный график работы, Тп/То, °С	95/70 (фактический 85/60)
Установленная тепловая мощность, Гкал/час	4,1
Параметры располагаемой мощности, Гкал/час	3,8
Объем потребления тепловой энергии и теплоносителя на собственные и хозяйственные нужды	0,002 (факт 2017г)
Параметры тепловой мощности, нетто	4,09
Год ввода в эксплуатацию теплофикационного оборудования (проведение последнего капитального ремонта)	2011;2016
Среднегодовая загрузка оборудования, %	58
Способ регулирования отпуска тепловой энергии	Качественное
Система теплоснабжения	Открытая, 2-х трубная
Способ учета тепла, отпущенного в тепловые сети	Расчетный
<b>Муниципальное образование г. Енисейск. Право пользования: Договор №771 от 27.06.2016г.</b>	
<b>Котельная №16 по ул. Горького, 31А</b>	
Температурный график работы, Тп/То, °С	95/70 (фактический 85/60)
Установленная тепловая мощность, Гкал/час	2,09
Параметры располагаемой мощности, Гкал/час	1,9
Объем потребления тепловой энергии и теплоносителя на собственные и хозяйственные нужды	0,0005 (факт 2017г)
Параметры тепловой мощности, нетто	2,08
Год ввода в эксплуатацию теплофикационного оборудования (проведение последнего капитального ремонта)	2014;2016
Среднегодовая загрузка оборудования, %	7,0
Способ регулирования отпуска тепловой энергии	Качественное
Система теплоснабжения	Открытая, 2-х трубная
Способ учета тепла, отпущенного в тепловые сети	Расчетный
<b>Котельная №2 по ул. Рабоче-Кестьянская,212</b>	
Температурный график работы, Тп/То, °С	95/70 (фактический 85/60)
Установленная тепловая мощность, Гкал/час	2,25
Параметры располагаемой мощности, Гкал/час	1,55
Объем потребления тепловой энергии и теплоносителя на собственные и хозяйственные нужды	0,0011 (факт 2017г)
Параметры тепловой мощности, нетто	2,24
Год ввода в эксплуатацию теплофикационного оборудования (проведение последнего капитального	2008; 2015

ремонта)	
Среднегодовая загрузка оборудования, %	6,0
Способ регулирования отпуска тепловой энергии	Качественное
Система теплоснабжения	Открытая, 2-х трубная
Способ учета тепла, отпущенного в тепловые сети	Расчетный
<b>Ведомственные источники тепла</b>	
<b>Котельная по ул. Ульяны Громовой, 1 владелец МП «Енисейское АТП»</b>	
Температурный график работы, Тп/То, °С	95/70 (фактический 80/60)
Установленная тепловая мощность, Гкал/час	4,08
Ограничения тепловой мощности	Нет данных
Параметры располагаемой мощности, Гкал/час	4,08
Объем потребления тепловой энергии и теплоносителя на собственные и хозяйственные нужды	0,014
Параметры тепловой мощности, нетто	4,04
Год ввода в эксплуатацию теплофикационного оборудования (проведение последнего капитального ремонта)	1984
Среднегодовая загрузка оборудования, %	-
Способ регулирования отпуска тепловой энергии	Качественное
Система теплоснабжения	Открытая, 2-х трубная
Способ учета тепла, отпущенного в тепловые сети	Расчетный
<b>Котельная по ул. Рабоче-Крестьянская, 210</b>	
Температурный график работы, Тп/То, °С	95/70 (фактический 80/60)
Установленная тепловая мощность, Гкал/час	0,4
Параметры располагаемой мощности, Гкал/час	0,4
Объем потребления тепловой энергии и теплоносителя на собственные и хозяйственные нужды	0,014
Параметры тепловой мощности, нетто	0,39
Год ввода в эксплуатацию теплофикационного оборудования (проведение последнего капитального ремонта)	1984
Способ регулирования отпуска тепловой энергии	Качественное
Система теплоснабжения	Открытая, 2-х трубная
Способ учета тепла, отпущенного в тепловые сети	Расчетный
<b>Котельная по ул. Доры Кваш, 16 владелец АО «КрасЭко»</b>	
Температурный график работы, Тп/То, °С	95/70 (фактический 80/60)
Установленная тепловая мощность, Гкал/час	1,02
Параметры располагаемой мощности, Гкал/час	1,02
Объем потребления тепловой энергии и теплоносителя на собственные и хозяйственные нужды	0,105
Параметры тепловой мощности, нетто	0,915
Год ввода в эксплуатацию теплофикационного оборудования (проведение последнего капитального ремонта)	2010;2015
Способ регулирования отпуска тепловой энергии	Качественное
Система теплоснабжения	Открытая, 2-х трубная
Способ учета тепла, отпущенного в тепловые сети	Расчетный
<b>Котельная по ул. Ульяны Громовой, 19Б владелец ООО «Енисейэнергоком»</b>	
Температурный график работы, Тп/То, °С	95/70 (фактический 80/60)
Установленная тепловая мощность, Гкал/час	4,12
Ограничения тепловой мощности	Нет данных
Параметры располагаемой мощности, Гкал/час	4,12
Объем потребления тепловой энергии и теплоносителя на собственные и хозяйственные нужды	0,144
Параметры тепловой мощности, нетто	3,98
Год ввода в эксплуатацию теплофикационного оборудования (проведение последнего капитального	1986

ремонта)	
Год последнего освидетельствования при допуске к эксплуатации после ремонта	-
Среднегодовая загрузка оборудования, %	61,9
Способ регулирования отпуска тепловой энергии	Качественное
Система теплоснабжения	Открытая, 2-хтрубная
Способ учета тепла, отпущенного в тепловые сети	Расчетный
<b>Котельная по ул. Декабристов, 11 владелец ФКУ «СИЗО-2»</b>	
Температурный график работы, Тп/То, °С	95/70 (фактический 80/60)
Установленная тепловая мощность, Гкал/час	4,4
Параметры располагаемой мощности, Гкал/час	4,4
Объем потребления тепловой энергии и теплоносителя на собственные и хозяйственные нужды	0,154
Параметры тепловой мощности, нетто	4,25
Год ввода в эксплуатацию теплофикационного оборудования (проведение последнего капитального ремонта)	1998; 2006
Способ регулирования отпуска тепловой энергии	Качественное
Система теплоснабжения	Открытая, 2-х трубная
Способ учета тепла, отпущенного в тепловые сети	Расчетный
<b>Котельная (КВД) №83 Воинская часть 14058 «Полюс», военный городок №1 владелец МО РФ</b>	
Температурный график работы, Тп/То, °С	95/70 (фактический 80/60)
Установленная тепловая мощность, Гкал/час	31,75
Параметры располагаемой мощности, Гкал/час	31,75
Объем потребления тепловой энергии и теплоносителя на собственные и хозяйственные нужды	1,111
Параметры тепловой мощности, нетто	30,64
Год ввода в эксплуатацию теплофикационного оборудования (проведение последнего капитального ремонта)	1985; 1995; 1997; 1998; 2003
Способ регулирования отпуска тепловой энергии	Качественное
Система теплоснабжения	Открытая, 2-х трубная
Способ учета тепла, отпущенного в тепловые сети	Расчетный

В настоящее время в г. Енисейске функционируют магистральные, внутриквартальные тепловые сети от существующих источников тепла. Тепловые сети - локальные с малым радиусом обслуживания.

Теплоноситель - вода с расчетными температурными параметрами 95/70° (фактические 80/60°С) при расчетной температуре наружного воздуха -46С°.

Схема теплоснабжения – закрытая.

В г. Енисейске действует преимущественно 2-х трубная, водяная схема подачи тепла потребителям. Однако на трех котельных (котельная №8 ул. Доры Кваш, 20; котельная №12 ул. Горького, 42А и котельная №24 ул. Ленина, 14В) функционирует 4-х трубная система теплоснабжения с подачей тепла на нужды ГВС потребителям по двум отдельным трубопроводам.

Материал трубопроводов – сталь трубная.

Прокладка теплосети выполнена несколькими способами: подземно в непроходных железобетонных каналах; надземно на низких отдельно стоящих опорах; надземно в деревянных утепленных коробках.

Компенсация температурных расширений трубопроводов осуществляется за счет естественных изменений направления трассы, а также за счет применения П-образных компенсаторов.

Грунты представлены в основном разнозернистыми песками и гравийно - галечниковыми отложениями с песчаным заполнителем.

На текущий момент на тепловых сетях г. Енисейска установлена преимущественно стальная и чугунная запорная арматура. Назначение запорной арматуры - проведение текущих и ремонтных работ. Регулирующая арматура на тепловых сетях от котельных по ул. Ленина, 160, Д. Кваш, 20, Горького, 42А представлена в латунном и стальном исполнении.

Строительная часть тепловых камер выполнена из бетона. Высота камеры не менее 1,8-2 м, в перекрытиях камер один - два люка. Днище выполнено с уклоном 0,02 в стороны водосборного приемка.

Регулирование отпуска теплоты осуществляется качественно по расчетному температурному графику 95/70°С по причине присоединение потребителей к тепловым сетям непосредственное без смешения и без регуляторов расхода на вводах.

В настоящий момент в г. Енисейске, общая протяженность тепловых сетей составляет 52,9 км.

Охват населения централизованным теплоснабжением отапливаемого жилого фонда составляет 207 452,23 м. кв. Горячее водоснабжение – 81141, 16 м. кв.

Существующие источники теплоты- это автономные отдельно стоящие отопительные котельные малой мощности, обеспечивающие теплом рядом расположенные здания, и имеющие тепловые сети небольшой протяженности.

Большее количество существующих котельных г. Енисейска малой производительности, до 5 Гкал/ч, размещенных по всему городу, использующих ручную загрузку топлива и удаления очаговых остатков, не имеющих очистку дымовых газов, создает неблагоприятную экологическую обстановку в городе в целом, приводит к перерасходу средств на обслуживание, к завышенному расходу топлива, к затруднениям по обеспечению оптимальных режимов в отапливаемых зданиях, к нарушению санитарно-защитных зон источников. Фактически система теплоснабжения является децентрализованной.

Тепловые сети города в изношенном состоянии, процент износа составляет 70%, потери тепла в сетях составляет 30%.

### ***Газоснабжение***

В г. Енисейске сети газораспределения отсутствуют.

Обеспечение населения сжиженным углеводородным газом для удовлетворения коммунально - бытовых нужд осуществляется по средствам использования газовых баллонов.

Годовой расход газа населением на пищеприготовление и нагрев воды составляет 102,123 тыс. т/год.

### ***Трубопроводный транспорт***

Объекты трубопроводного транспорта на территории г. Енисейск отсутствуют.

## Электроснабжение

Территориально обслуживающие сети г. Енисейска – производственное отделение «Северные электрические сети» филиала ПАО «МРСК Сибири» - «Красноярскэнерго» и производственное отделение «Енисейский участок электрических сетей» Северного филиала АО «КрасЭКО».

В 2015 году была выполнена реконструкция ПС «Енисейская» по проекту «Установка 2-х линейных ячеек 35 кВ на ПС №11 «Енисейская», ПАО «МРСК-Сибири».

Электроснабжение г. Енисейска осуществляется от ПС 110/35/10 кВ «Енисейская» №11, оборудованной двумя трансформаторами мощностью 25 МВА каждый и ПС 35/6 кВ «Полюс» №14, оборудованной двумя трансформаторами мощностью 4 МВА каждый. Распределение электроэнергии потребителям производится посредством ЛЭП 10 кВ через ТП 10/0,4 кВ по сетям ЛЭП 0,4 кВ.

Таблица 1.2.9-5

### Перечень трансформаторных подстанций на территории муниципального образования г. Енисейска

№ п.п.	№ Наименование подстанции	Типы трансформаторных подстанций	Год ввода в эксплуатацию ТП	Мощность ТМ, (кВА)	Год выпуска ТМ	№ ТМ	Место установки (населенный пункт)	Собственник
1	2	3	4	5	6	7	8	9
1.	ТП № 04-301	ЗТП	1984	400/250	1977/1976	Б/Н	ГПКК Лесосибирск - Автодор, г. Енисейск, ул. Громовой, 41	ГПКК Лесосибирск-Автодор
2.	ТП № 04-303	ЗТП	1978	400/2.50	1974/1981	528257/BCB4	Р/Крестьянская, 176/1	КУМИ г. Енисейска
3.	ТП № 04-304	ЗТП	1982	400/400	1980/1980	СВРН/804757	Мясокомбинат, ул. Р/Крестьянская, 198	КУМИ г. Енисейска
4.	ТП № 04-305	КТП	1980	400	1992	54892	База ЖКС ул. Р/ Крестьянская, 200	КУМИ г. Енисейска
5.	ТП № 04-306	1СТП	2011	250	2010	12003	ул. Прибрежная 8	КУМИ г. Енисейска
6.	ТП № 04-307	ЗТП	1998	250	1981	87Н3С65	ул. Р/ Крестьянская 223	КУМИ г. Енисейска
7.	ТП № 04-308	ЗТП	1980	630/560	1978/1978	8636/8392	Р/ Крестьянская, 212	ООО «Енисейскстройремонт»
8.	ТП № 04-309	ЗТП	1980	320	1951	604469	ул.Чкалова, 4	КУМИ г. Енисейска
9.	ТП № 04-310	ЗТП	1998	400	1990	16254	ул. Скорнякова 19	КУМИ г. Енисейска
10.	ТП № 04-311	ЗТП	2011	250	2011	13289	ул. Кирова, 140	КУМИ г. Енисейска
11.	ТП № 04-312	ЗТП	2008	630/630	2006/2006	2389/2390	ул. Ленина, 160	КУМИ г. Енисейска
12.	ТП № 04-313	ЗТП	1987	630/630	1987/1987	43021/43587	Очистные сооружения	ОАО «ЕСП»
13.	ТП № 04-314	КТП	2011	100	2011	10549	ул. Доры Кваш. 19	КУМИ г. Енисейска
14.	ТП №04-315	ЗТП	1990	630/630	1989. 1989	50220/45288	ул. Промышленная 20/4	КУМИ г. Енисейска
15.	ТП № 04-316	КТП	1990	160	1981	85313361	ул. Авиатора 5	КУМИ г. Енисейска
16.	ТП № 04-317	КТП	2011	160	2011	12154	ул. Красноармейская 10	КУМИ г. Енисейска
17.	ТП № 04-318	КТП	2012	100	2012	37674	ул. Р/Крестьянская. 199	ИП Кулешова Е. А.
18.	ТП № 04-319	КТП	2015	400/400	2015	1825121/1821710	ул. Промышленная 20/6	АО «КрасЭКО»
19.	ТП № 06-501	КТП	1977	400	1989	422069	ул. Чехова 58	КУМИ г. Енисейска
20.	ТП № 06 - 502	КТПИ	1987	400	1987	32164	Енисейский филиал ЗАО «Енисейтелеком» ул. ул.Ленина, 38	Енисейский филиал ООО «Г2 мобайл»
21.	ТП № 06 — 503	ЗТП	2013	400	2013	43761	ул. Ленина, 16	КУМИ г. Енисейска
22.	ТП № 06 - 504	ЗТП	1980	630/630	1982	24309/24661	ул. Ленина, 10	КУМИ г. Енисейска
23.	ТП №06 — 505	ЗТП	2012	400/400	2012/2010	218/216	ул. Ленина, 2	КУМИ г. Енисейска
24.	ТП № 06 - 507	ЗТП	1977	320	1977	90189	ул. Куйбышева, 29	КУМИ г. Енисейска
25.	ТП № 06 - 508	ЗТП	1978	320	1977	9026	ул. Куйбышева, 55	КУМИ г. Енисейска
26.	ТП № 06 - 509	ЗТП	1978	400	1977	2467	ул. Куйбышева, 60	КУМИ Г.
27.	ТП № 06- 510	ЗТП	1980	250	1977	51758	ул. Куйбышева, 56	КУМИ Г.
28.	ТП № 06-511	КТП	1980	100	1978	38399	ул. Новостроительная 32	КУМИ г. Енисейска
29.	ТП № 06 - 512	КТП	1982	250	1978	12772	ул. Лесозаводская 14	КУМИ г. Енисейска
30.	ТП № 06 - 513	ЗТП	1987	250	1974	3481	Вышка МТС ул. Солнечная 1	КУМИ г. Енисейска
31.	ТП № 06-514	КТП	1985	400	1982	2784	База ООО «СКВ» ул. Дударева, 83	ООО «СКВ»
32.	ТП № 06 - 515	кпп	2013	250	2013	51641	ул. Добрава, 59	КУМИ г. Енисейска
33.	ТП №06-516	ЗТП	1990	160/160	1985/1985	2213/2209	ул. Добрава, 55	КУМИ г. Енисейска
34.	ТП №06-517	ЗТП	1981	400	1985	1707	ул. Партизанская, 66	КУМИ г. Енисейска

35.	ТП № 06-518	КТП	1988	250	1988	1160723	ул. Яковлева	ФГУ ОИУ -2 (УП-88/2) ГУ ФСИН России
36.	ТП № 06-519	КТП	1997	100	1980	б/п	ул. Лесозаводская 66	КУМИ г. Енисейска
37.	ТП № 06 - 520	КТП	2003	160	1981	874Б339	ул. Мичурина 115	КУМИ г. Енисейска
38.	ТП № 07- 601	1СГПН	2009	1000/1000	2007	904840/904893	ул. Лесная 14/1 (школа)	КУМИ г. Енисейска
39.	ТП № 07- 602	КТПН	2009	630/630	2007	09539/09540	ул. У-Громовой 17/1 (Поликлиника)	КУМИ г. Енисейска
40.	ТП №09-401	ЗТП	1975	400	1973	486647	ул. Лесная 19	КУМИ г. Енисейска
41.	ТП№09-402	ЗТП	2013	250/250	2013/2011	50928/13524	ул. Вейнбаума 33	КУМИ г. Енисейска
42.	ТП № 09 - 403	ЗТП	1981	400/180	1975/1955	40992/650413	ул. Маркоиского 10	КУМИ г. Енисейска
43.	ТП № 09 - 404	ОРУ	1978	400	1978	9447	ул. Вейнбаума 11	КУМИ г. Енисейска
44.	ТП № 09 - 406	ЗТП	1941	400	1984	5600	ул. Ленина, 140	КУМИ г. Енисейска
45.	ТП №09-407	ЗТП	1984	400	1984	21067	ул. Пролетарская 16	КУМИ г. Енисейска
46.	ТП №09-408	ЗТП	1979	400	1979	00013	ул. Калинина 40	КУМИ г. Енисейска
47.	ТП № 09-109	ЗТП	1979	400/250	1979/1971	45681/80351	ул. Крупской 43	КУМИ г. Енисейска
48.	ТП № 09-410	ЗТП	1984	400/400	1982/1987	368КАТ/731	ул. Кирова, 129	КУМИ Г.
49.	ТП №09-411	КТП	1989	250	1987	87315405	ул. Дударева, 3	КУМИ г. Енисейска
50.	ТП № 09 - 412	КТП	1990	160	1990	112134	ул. Молокова 29	КУМИ г. Енисейска
51.	ТП №09-413	КТП	1999	400	1992	55155	ул. Промышленная, 10	КУМИ г. Енисейска
52.	ТП № 09 - 414	КТП	1994	160	1989	851Б863	ул. Р/Крестыанская. 193,	ИП Климченко
53.	ТП № 09-415	ЗТП	1976	250	1976	7673	ул. Бограла, 109	КУМИ г. Енисейска
54.	ТП №09-416	КТП	1985	160	1985	1038751	ул. Промышленная 9/1	ООО «ТИГ - Востокгс»
55.	ТП № 09-417	КТП	2011	63	2011	5834	ул.Калинина	ИП Свитицкая Л.П.
56.	ТП № 10-01	ЗТП	1987	560/400	1982/1982	4000/900581	ул. Гастелло 11	КУМИ г. Енисейска
57.	ТП № 11- 01	ЗТП	1976	630/630	1975/1975	606/595	ул. Бабушкина, 1	КУМИ г. Енисейска
58.	ТП №11- 02	КТПН	2004	160	2002	4114	ООО «КемьЛес-2000»	ООО «КемьЛес-2000»
59.	ТП №11- 03	КТПН	2001	250	1987	530398	ул. Некрасова 68	КУМИ г. Енисейска
60.	ТП №11- 04	КТПН	2001	160	1987	2408	ул. Пионерская 15	КУМИ г. Енисейска
61.	ТП № 11 - 05	КТП	2014	250/250	2013	4985/49845	ул. Дударева 83	АО «КрасЭКо»
62.	ТП № 11 - 06	КТП	2014	250	2012	45113	ул. Петра Албычева	АО «КрпеЭКо»
63.	ТП № 11 - 07	КТПН	2016	250/250	2016/2016	20733/20617	ул. Куйбышева, 43А, 43Б	АО «КрасЭКо»
64.	ТП № 17-101	КТПН	1979	400	2011	НПО	ул. Ванеева 69	КУМИ г. Енисейска
65.	ТП № 17-102	КТП	1981	160	1979	42904	ул. Доброва, 50	КУМИ г. Енисейска
66.	ТП № 17- 103	ЗТП	1971	400	1979	2563 ПКРХ	40-лет Октября 24	КУМИ г. Енисейска
67.	ТП № 17- 104	ЗТП	1977	250	1987	1124407	ул. Доороп, 21	КУМИ г. Енисейска
68.	ТП № 17-105	ЗТП	2013	250	2013	50026	ул. Доброва. 9	КУМИ г. Енисейска
69.	ТП № 17- 106	ЗТП	2013	250	2010	42572	ул. Ванеева 20	КУМИ г. Енисейска
70.	ТП № 17- 107	ЗТП	1974	400	1973	15449	ул. Лыткина 12	КУМИ г. Енисейска
71.	ТП № 17-108	КТПН	1981	160	1987	874Б394	ул. Лазо 47	КУМИ г. Енисейска
72.	ТП № 17-109	ЗТП	2013	400	2010	49706	ул. Р./Крестыанская. 64	КУМИ г. Енисейска
73.	ТП № 17-110	ЗТП	1986	160	1983	123867	ул. 40 лет Октября 25	КУМИ г. Енисейска
74.	ТП№ 17 - 111	ЗТП	2002	400	2002	1664	ул. Ленина. 93 «Универмаг»	КУМИ г. Енисейска
75.	ТП № 17-112	ЗТП	1979	250	1979	16564	ул. Ленина, 102 «Школа № 3»	КУМИ г. Енисейска
76.	ТП № 17-113	КТП	1977	100	1977	20727	ул. Лазо, 1 «Метеостанция»	КУМИ г. Енисейска
77.	ТП № 17-114	ЗТП	1984	250	1984	235640	ул. Трудовая Слобода 12	КУМИ г. Енисейска
78.	ТП №- 17-115	КТП	1980	100	1980	48852	пер. Речной 3	КУМИ г. Енисейска
79.	ТП№ 17-116	ЗТП	1978	180	1966	15150	ул. Попова 18	КУМИ г. Енисейска
80.	ТП№ 17-117	КТП	1977	160	1977	1234	ул. Строителей 12	КУМИ г. Енисейска
81.	ТП № 17-118	ЗТП	2010	250	2010	12005	ул. Дударева 80	КУМИ г. Енисейска
82.	ТП №17-119	ЗТП	1980/2010	400/250	1974/2010	4097/11505	ул. Худвинского.73 «ПТУ-13»	КУМИ г. Енисейска
83.	ТП № 17-120	КТП	2002	400	1983	930592	ул. Бабкина, 72а	МП «Енисейское АТП»
84.	ТП № 17- 121	ЗТП	1987	400/400	1987/1987	30735/31186	ул. Р/Крестыанская. 98	КУМИ г. Енисейска
85.	ТП №17-123	КТПН	2002	250	1977	756281	ул. Первомайская, 22	КУМИ г. Енисейска
86.	ТП № 17- 124	ЗТП	1977	250	1975	577738	ул. Ленина, 104	КУМИ г. Енисейска
87.	ТП № 17- 125	КТПН	2017	630	2015	1846894	ул. Ленина, 103	АО «КрасЭКо»
88.	ТП№ 18-202	ЗТП	1984	400	1980	8665	ул. Доры Кваш, 20	КУМИ г. Енисейска
89.	ТП № 18-203	ЗТП	1977	250	1976	40428	ул. Доры Кваш, 16	КУМИ Енисейского района
90.	ТП № 18-204	ЗТП	1986	400/400	1984	1669/6512	ул. У-Громовой, 17/1 «Больница»	КУМИ г. Енисейска
91.	ТП №18-205	ЗТП	2010	250	2010	11713	ул. У-Громовой 36	КУМИ г. Енисейска
92.	ТП № 18-206	ЗТП	2006	400/400	2005.2005	1545607/1545612	ул. Декабристов, 11	ФГУ СИ № 2 ГУФСИН России
93.	ТП №18-207	КТПН	1993	250	1979	33146	Котельная ОАО «ЕЭК» ул. Строителей 20	КУМИ г. Енисейска

94.	ТП №18-208	ЗТП	1981	400	1980	2224	ул. Бабкина, 63	КУМИ г. Енисейска
95.	ТП № 18-209	КТПН	2013	400	2013	49533	ул. Лебедевой, 6	КУМИ г. Енисейска
96.	ТП№ 18-210	ЗТП	2011/1980	400/250	2011/—	10742/—	ул. Горького, 46а	КУМИ г. Енисейска
97.	ТП№ 18-211	ЗТП	2010	250	2010	11953	ул. Крупской 28	КУМИ г. Енисейска
98.	ТП № 18-212	ЗТП	1983	250	1983	928556	ул. Перенсона, 45	КУМИ г. Енисейска
99.	ТП №18-213	ЗТП	1982	400	1982	13934	ул. Р/Крестьянская, 82	КУМИ г. Енисейска
100.	ТП № 18-214	КТПН	1980	250	1979	15050	ул. Бабкина. 10	КУМИ г. Енисейска
101.	ТП № 18-215	ЗТП	1984	400/630	1975/—	232/-	пер. Пожарный 4	КУМИ г. Енисейска
102.	ТП № 18-217	КТПН	1980	160	1975	1628	ул. Богграда. 46	КУМИ г. Енисейска
103.	ТП № 18-218	ЗТП	2014/2011	630/250	2012/2009	44096/1758	ул. Петровского, 2	КУМИ г. Енисейска
104.	РП-1 Ф. 11-06	КРУН	1980	ВБМ-10-20/1000			ул. Промышленная	КУМИ г. Енисейска
105.	РП-2Ф. 11-17	КРУН	1975	В13М-10.20/1000			ул. Промышленная	КУМИ г. Енисейска
106.	РП-4Ф. 11-09	КРУН	1980	ВБМ-10-20/1000			ул. Промышленная	КУМИ г. Енисейска
107.	РП-6 Ф. 11-11	КРУН	1980	ВБМ-10-20/1000			ул. Промышленная	КУМИ г. Енисейска

*Таблица 1.2.9-6*

*Перечень оборудования Енисейского участка Северного филиала АО» подстанций на территории муниципального образования г. Енисейска*

№ п/п	Диспетчерский номер ТП	Наименование оборудования	Изготовитель	Дата ввода в эксплуатацию	нормативный (установочный) срок службы (из паспорта)
1	ТП 11-11-07	Трансформатор ТМГ- 250/10	г. Барнаул	2016	30
		Разъединитель РВЗ* 10/630	Сделано в России	2016	30
		Разъединитель РВЗ-10/630	Сделано в России	2016	30
		Выключатель ВВИА- 10/630	Сделано в России	2016	30
		Выключатель ВНА- 10/630	Сделано в России	2016	30
2	ТП 11-04-307	Трансформатор ТМ- 250/10	Сделано в СССР	1978	30
		Разъединитель РВ- 10/250	Минский электротехнический завод	1998	30
		Выключатель ВМ-10	Запорожский завод высоковольтной аппаратуры	1998	25
3	ТП 11-04-310	Трансформатор ТМ-400/10	Самара Электроцит	1998	30
		Разъединитель РВ- 10/400	Сделано в СССР	1998	30
		Выключатель ВН-10	Запорожский завод высоковольтной аппаратуры	1998	25
4	ТП 11-04-315	Трансформатор ТМ - 2х630/10	Сделано в СССР	1989	30
		Разъединитель РВ-10/630	Сделано в СССР	1989	30
		Выключатель ВН-10	ОАО СЭМЗ "Электродеталь"	1989	25
5	ТП 11-04-304	Трансформатор ТМ- 2Х400	Сделано в СССР	1981	30
		Разъединитель 2х РВЗ- 10/400	Сделано в СССР	1981	30
		Разъединитель 2хРВ- 10/250	Сделано в СССР	1981	30
6	ТП 11-04-305	Трансформатор ТМ-400/10	Сделано в СССР	1992	30
		Разъединитель РЛИД- 10/400	Сделано в СССР	1992	30
7	ТП 11-04-306	Трансформатор ТМ-250/10	ООО "Алттранс" г. Барнаул	2010	30
		Разъединитель РВ- 10/250	Сделано в СССР	1985	30
8	ТП 11-04-309	Трансформатор ТМ- 400/10	ОАО "Самарский трансформаторный завод"	1998	30
		Разъединитель РВЗ- 10/400	Сделано в СССР	1990	30



		Выключатель ВМ-10	Запорожский завод высоковольтной аппаратуры	1990	25
9	ТП 11-04-310	Трансформатор ТМГ - 250/10	ООО "Алттранс" г. Барнаул	2011	30
		Разъединитель РВ- 10/250	Сделано в СССР	1969	30
		Выключатель ВН-10	Минский электротехнический завод	1969	25
10	ТП 11-04-312	Трансформатор ТМ-2х630/10	г. Биробиджан	2008	30
		Разъединитель 2хРВЗ- 10/630	Сделано в СССР	1990	30
		Выключатель ВН-Ю	Сделано в СССР	1990	25
11	ТП 11-04-314	Трансформатор ТМГ-100/10	ООО "Алттранс" г. Барнаул	2011	30
		Разъединитель РВ- 10/250	Сделано в СССР	1990	30
12	ТП 11-04-316	Трансформатор ТМГ-160/10	ОАО "Свердловский завод трансформаторов"	1990	30
		Разъединитель 2хРЛНД-10/250	ОАО "Дивногорский завод низковольтной аппаратуры"	1990	30
13	ТП 11-04-317	Трансформатор ТМГ-160/10	ООО "Алттранс" г. Барнаул	2011	30
		Разъединитель РВ- 10/250	Сделано в СССР	1975	30
14	ТП 11-06-501	Трансформатор ТМ- 400/10	Сделано в СССР	1989	30
		Разъединитель РЛНД- 10/400	ЗАО "Интерэлектромкомплект" г. Москва	1977	30
15	ТП 11-06-502	Трансформатор ТМ-400/10-У1	Сделано в СССР	1987	30
		Разъединитель РВ- 10/400	Сделано в СССР	1987	30
16	ТП 11-06-503	Трансформатор ТМГ-400/10	ОАО "Самарский триформаторный завод"	2013	30
		Разъединитель РВ- 10/400	Сделано в СССР	1990	30
		Выключатель ВНз-Ю	Сделано в СССР	1990	30
		Выключатель ВНз-10	Сделано в СССР	1990	30
17	ТП 11-00-504	Трансформатор ТМ - 630/Ю	Сделано в СССР	1982	30
		Трансформатор ТМ-630/10	Сделано в СССР	1983	30
		Разъединитель РВЗ- 10/250	Сделано в СССР	1980	30
		Разъединитель РВЗ- 10/630	Сделано в СССР	1980	30
		Выключатель ВНПз-16	Сделано в СССР	1980	25
18	ТП 11-06-505	Трансформатор ТМ-400/10	ОАО "Самарский трансформаторный завод"	2012	30
		Разъединитель РИЗ- 10/400	Сделано в СССР	1988	30
		Выключатель ВНПз-16	Сделано в СССР	1988	25
		Выключатель ҚИЙ-16	Сделано в СССР	1988	25
19	ТП 11-06-507	Трансформатор ТМ- 400/10	Сделано в СССР	1977	30
		Разъединитель РВЗ- 10/400	Сделано в СССР	1977	30
		Выключатель ВН-10	Сделано в СССР	1977	25
		Выключатель ВМ-10	Сделано в СССР	1977	25
20	ТП 11-06-508	Трансформатор ТМ- 320/10	Сделано в СССР	1978	30
		Выключатель ВН-10	Сделано в СССР	1977	25
		Выключатель ВН-10	Сделано в СССР	1977	25
21	ТП 11-06-509	Трансформатор ТМ- 400/10-У1	ЗАО "Интерэлектромкомплект" г. Москва	1978	30
		Выключатель ВНПз-16	Сделано в СССР	1978	25

22	ТП 11-06-510	Трансформатор ТТУ- А1250/10	Сделано в Румынии	1980	30
		Выключатель ВМПв-16	Сделано в СССР	1980	25
23	ТП 11-05-511	Трансформатор ТМ-100/Ю-У1	Сделано в СССР	1978	30
		Разъединитель РЛНД-1 10/250	Сделано в СССР	1980	30
24	ТП 11-06-512	Трансформатор ТМ-250/10	Сделано в СССР	1982	30
		Разъединитель РВЗ- 10/400	Сделано в СССР	1982	30
25	ТП 11-06-513	Трансформатор ТМ - 2 50/И)	Сделано в СССР	1987	30
		Разъединитель РВЗ- 10/400	Сделано в СССР	1987	30
26	ТП 11-06-514	Трансформатор ТМ- 400/10-У1	Сделано в СССР	1985	30
		Разъединитель РВЗ- 10/400	Сделано в СССР	1985	30
		Разъединитель РВЗ- 10/400	Сделано в СССР	1985	30
27	ТП 11-06-515	Трансформатор ТМГ-250/10	ЗАО "Интерэлектромкомплект" г. Москва	2013	30
		Разъединитель РВЗ- 10/400	Сделано в СССР	1987	30
28	ТП 11-06-516	Трансформатор ТМ- 160/10	Сделано в СССР	1990	30
		Разъединитель РВЗ- 10/400	Сделано в СССР	1990	30
		Разъединитель РВЗ- 10/250	Сделано в СССР	1990	30
		Выключатель ВН-10	Сделано в СССР	1990	25
29	ТП 11-06-517	Трансформатор ТМ- 400/10-У1	ОАО "Самарский трансформаторный завод"	1981	30
		Разъединитель РВЗ- 10/400	Сделано в СССР	1981	30
		Разъединитель РВ- 10/400	Сделано в СССР	1981	30
		Выключатель ВМПз-16	Сделано в СССР	1981	25
30	ТП 11-06-518	Трансформатор ТМ- 250/10-78У1	Сделано в СССР	1988	30
		Разъединитель РЛМД- 10/250	Сделано в СССР	1980	30
31	ТП 11-06-519	Трансформатор ТМ-100/10	Сделано в СССР	1980	30
		Выключатель ВН-10	Сделано в СССР	1980	25
32	ТП 11-06-520	Трансформатор ТМ- 160/Ю-55У1	ООО "Алттранс" г. Барнаул	2003	30
		Разъединитель РВ- 10/250	Сделано в СССР	1981	30
33	ТП 11-07-601	Трансформатор ТМГ-1000/10	Сделано в России	2009	30
		Трансформатор ТМГ-1000/10	Сделано в России	2009	30
		Разъединитель РВ- 10/030	Сделано в России	2009	30
		Выключатель ВМ-10	Сделано в России	2009	25
		Выключатель ВН-10	Сделано в России	2009	25
34	ТП 11 -07-602	Трансформатор ТМГ-630/10	Сделано в России	2009	30
		Трансформатор ТМГ-630/10	Сделано в России	2009	30
		Разъединитель РВЗ- 10/630	Сделано в России	2009	30
		Выключатель ВМП- 10М	Сделано в России	2009	25
		Выключатель ВМП- 10М	Сделано в России	2009	25
		Выключатель ВМП-10М	Сделано в России	2009	25
		Выключатель ВМП- 10М	Сделано в России	2009	25
	ТП 11-09-401	Трансформатор ТМ- 400/10-70У1	Сделано в СССР	1975	30

35		Разъединитель РНЗ- 10/400	Сделано в СССР	1975	30
		Выключатель ВН-10	Сделано в СССР	1975	25
	ТП 11-09-402	Трансформатор ТМГ-250/10	ЗАО Труппа компаний "ЭЛЕКТРОЩИТ ТМ-САМАРА"	2013	30
36		Трансформатор ТМГ-250/10	Г, Самара	2015	30
		Разъединитель РВ- 10/250	Сделано в СССР	1990	30
		Выключатель ВН-10	Сделано в СССР	1990	25
	ТП 11-09-403	Трансформатор ТМ-180/10	Сделано в СССР	1981	30
		Трансформатор ТМ-400/10-У1	Сделано в СССР	1981	30
37		Разъединитель РВ- 10/400	Сделано в СССР	1981	30
		Разъединитель РВЗ- 10/400	Сделано в СССР	1981	30
		Выключатель ВНП-17	Сделано в СССР	1981	25
	ТП 11-09-404	Трансформатор ТМ- 400/10	Сделано в СССР	1978	30
38		Разъединитель РЛМД- 10/400	Сделано в СССР	1969	30
		Разъединитель РЛНД- 10/400	Сделано в СССР	1969	30
		Выключатель ВН-10	Сделано в СССР	1969	25
39	ТП 11-09-406	Трансформатор ТМ-400/Ю-У1	Сделано в СССР	1984	30
		Разъединитель РВЗ- 10/400	Сделано в СССР	1969	30
40	ТП 11-09-407	Трансформатор ТМ- 400/10-8ЭУ1	Сделано в СССР	1984	30
		Разъединитель РВО- 10/400	Сделано в СССР	1970	30
	ТП 11-09-408	Трансформатор ТМ- 400/Ю-У1	Сделано в СССР	1984	30
41		Разъединитель РВ- 10/400	Сделано в СССР	1972	30
		Выключатель ВН-10	Сделано в СССР	1972	25
42	ТП 11-09-409	Трансформатор ТТУ- Л1 250/10	Сделано в Румынии	1971	30
		Трансформатор ТМ-400/10-У1	Сделано в СССР	1979	30
		Разъединитель РВЗ- 10/400	Сделано в СССР	1979	30
		Разъединитель РДЗ- 10/400	Сделано в СССР	1979	30
		Разъединитель РВ- 10/250	Сделано в СССР	1979	30
		Выключатель ДМ-10	Сделано в СССР	1979	25
43	ТП 11-09-410	Трансформатор ТМ- 400/10-У1	Сделано в СССР	1984	30
		Разъединитель РВЗ- 10/400	Сделано в СССР	1984	30
		Выключатель ВИ-10	Сделано в СССР	1984	25
44	ТП 11-09-411	Трансформатор ТМ-250/10-У1	Сделано в СССР	1989	30
		Разъединитель РВ- 10/250	Минский электротехнический завод	1989	30
		Выключатель ВН-10	ОАО "Свердловский завод трансформаторов"	1989	1994
45	ТП 11-09-412	Трансформатор ТМ-250/Ю-55У1	ОАО "Свердловский завод трансформаторов"	1990	25
		Разъединитель РЛМД-1 10/250	ОАО "Корневский завод низковольтной аппаратуры"	1990	30
46	ТП 11-09-413	Трансформатор ТМ- 400/10-У1	ОАО "Свердловский завод трансформаторов"	1999	30
		Разъединитель РЛ11Д-1 10/400	ОАО "Корневский завод низковольтной аппаратуры"	1999	30
47	ТП 11-09-414	Трансформатор М- 160/10-55У1	Сделано в СССР	1994	30

		Разъединитель РЛМД-1 10/250	ОАО "Кореневский завод низковольтной аппаратуры"	1994	30
		Выключатель ВН-10	ОАО "Свердловский завод трансформаторов"	1994	25
48	ТП 11-09-415	Трансформатор ТМ-250/10	Сделано в СССР	1976	30
		Разъединитель РПЗ- 10/400	Сделано в СССР	1974	30
		Разъединитель РВ- 10/400	Сделано в СССР	1974	30
		Выключатель ВН-10	Сделано в СССР	1974	25
49	ТП 11-09-416	Трансформатор ТМ- 160/10-55У1	Сделано в СССР	1985	30
		Разъединитель РЛНД- 10/250	Сделано в СССР	1976	30
50	ТП 11-10-01	Трансформатор ТМ-400/10-У1	Сделано в СССР	1987	30
		Трансформатор ТМ-560/10	Сделано в СССР	1987	30
		Разъединитель РВ- 10/400	Сделано в СССР	1987	30
		Разъединитель РВ- 10/400	Сделано в СССР	1987	30
		Выключатель ВН-10	Сделано в СССР	1987	25
51	ТП 11-11-01	Трансформатор ТМ-630/10	Сделано в СССР	1976	30
		Трансформатор ТМ-630/10	Сделано в СССР	1976	30
		Разъединитель РЛНД- 10/630	Сделано в СССР	1976	30
		Разъединитель РЛНД- 10/630	Сделано в СССР	1976	30
		Разъединитель РЛНД- 10/630	Сделано в СССР	1976	30
		Разъединитель РВ- 10/400	Сделано в СССР	1976	30
		Разъединитель РВ- 10/400	Сделано в СССР	1976	30
		Выключатель ВН-10	Запорожский завод низковольтной аппаратуры	1976	25
		Выключатель ВН-10	Запорожский завод низковольтной аппаратуры	1976	25
		Выключатель ВНП-17	Запорожский завод низковольтной аппаратуры	1976	25
		Выключатель ВНП-17	Запорожский завод низковольтной аппаратуры	1976	25
52	ТП 11-11-02	Трансформатор ТМ-160/10-55У 1	Сделано в России	2004	30
		Разъединитель РЛНД-1 10/250	Сделано в России	2004	30
53	ТП 11-11-03	Трансформатор ТМ-250/10	Сделано в Югославии	2001	30
		Выключатель ВНз-10	Сделано в России	2001	25
54	ТП 11-11-04	Трансформатор ТМ- 160/10-55У1	Сделано в России	2001	30
		Разъединитель РВ- 10/250	Сделано в России	2001	30
55	ТП 11-04-319	Трансформатор ТМГ - 400/10	Сделано в Украине	2015	30
		Трансформатор ТМГ-400/10	Сделано ва Украине	2015	30
56	ТП 11-00-417	Трансформатор ТМГ-63/10	ООО "Алттранс" г. Барнаул	2011	30
		Разъединитель РЛ МД-10/400	ООО "Алттранс" г. Барнаул	2011	30
57	ТП 11-11-06	Трансформатор ТМГ- 250/10	ОАО "Самарский трансформаторный завод"	2014	30
		Выключатель ВНА-П-10/630	ООО "ПФК КОПТЕЛ" Волгафлдская оба.	2014	25

58	ТП 11-17-101	Трансформатор ТМГ-40/10	ООО "Алттранс" г. Барнаул	2012	30
		Разъединитель РВ- 10/400	Сделано в СССР	1987	30
		Выключатель ВН-10	Сделано в СССР	1987	25
59	ТП 11-17-102	Трансформатор ТМ- 160/10-55У1	Сделано в СССР	1979	30
		Разъединитель РЛНД-1 10/250	Сделано в СССР	1979	30
60	ТП 11-17-103	Трансформатор ТМ-400/10-70У1	Сделано в СССР	1971	30
		Разъединитель РВ- 10/400	Сделано в СССР	1971	30
		Разъединитель РВ- 10/400	Сделано в СССР	1971	30
61	ТП 11-17-104	Трансформатор ТМ-250/Ю-78У1	Сделано в СССР	1977	30
		Разъединитель Р13- 10/400	Сделано в СССР	1977	30
		Разъединитель РВ3- 10/400	Сделано в СССР	1977	30
		Выключатель ВИ-10	Сделано в СССР	1977	25
62	ТП 11-17-105	Трансформатор ТМГ-250/10	ОАО "Самарский трансформаторный завод"	2013	30
		Разъединитель ВН-10	Сделано в СССР	1980	25
63	ТП 11-17-106	Трансформатор ТМГ- 250/10	ОАО "Самарский трансформаторный завод"	2013	30
		Разъединитель РВ- 10/400	Сделано в СССР	1980	30
		Выключатель ВН-10	Сделано в СССР	1980	25
64	ТП 11-17-107	Трансформатор ТМФ-400/10	Сделано в СССР	1974	30
		Выключатель ВИ-10	Сделано в СССР	1974	25
65	ТП 11-17-108	Трансформатор ТМ-1А0/10.55У1	Сделано в СССР	1987	30
		Разъединитель РВ- 10/250	Сделано в СССР	1981	30
		Выключатель ВН-10	Сделано в СССР	1981	25
66	ТП 11-17-109	Трансформатор ТМГ- 400/10	ОАО "Самарский трансформаторный завод"	2013	30
		Разъединитель РВ-10/400	Сделано в СССР	1981	30
		Выключатель ВН-10	Сделано в СССР	1981	25
67	ТП 11-17-110	Трансформатор ТГи- А1 160/10	Сделано в Румынии	1986	30
		Выключатель ВН-10	Сделано в СССР	1986	25
68	ТП 11-17-111	Трансформатор ТМ- 400/10-У1	Сделано в СССР	2002	30
		Выключатель . ВН-10	Сделано в СССР	1970	25
69	ТП 11-17-112	Трансформатор ТМ-250/10-0.4	Сделано в СССР	1979	30
		Выключатель ВН-10	Сделано в СССР	1979	25
70	ТП 11-17-113	Трансформатор ТМ-100/10-У1	Сделано в СССР	1977	30
		Разъединитель РЛНД-1 10/250	Сделано в СССР	1977	30
71	ТП 11-17-114	Трансформатор ТМ- 250/10-0.4	Сделано в СССР	1984	30
		Разъединитель РВ- 10/400	Сделано в СССР	1984	30
72	ТП 11-17-115	Трансформатор ТМ-100/10-У1	Сделано в СССР	1980	30
		Разъединитель РЛНД-1 10/400	Сделано в СССР	1980	30
73	ТП 11-17-116	Трансформатор ТМ-180/10	Сделано в СССР	1978	30
		Разъединитель РВ- 10/400	Сделано в СССР	1978	30
		Выключатель ВН-10	Сделано в СССР	1978	25
74	ТП 11-17-117	Трансформатор ТМ-160/10-55У1	Сделано в СССР	1977	30

		Разъединитель РВ- 10/400	Сделано в СССР	1977	30
		Выключатель ВН-10	Сделано в СССР	1977	25
75	ТП 11-17-118	Трансформатор ТМ-250/10-0.4	ООО "Алттранс" г. Барнаул	2010	30
		Разъединитель РВЗ- 10/400	Сделано в СССР	1979	30
		Выключатели ВН- 10/400	Сделано в СССР	1979	25
		Выключатель 011-10	Сделано в СССР	1979	25
		Трансформатор ТМ-250/10-0.4	Сделано в России	2010	30
76	ТП 11-17-119	Трансформатор ТМ-400/10-У1	Сделано в СССР	1980	30
		Разъединитель РВ- 10/400	Сделано в СССР	1980	30
		Разъединитель РВ- 10/400	Сделано в СССР	1980	30
		Выключатель ВП- 10/400	Сделано в СССР	1980	25
		Выключатель ВН-10	Сделано в СССР	1980	25
		Трансформатор ТМ- 400/10-70У1	Сделано в России	2002	30
77	ТП 11-17-120	Разъединитель РВЗ- 10/400	Сделано в СССР	1980	30
		Выключатель ВН-10	Сделано в СССР	1980	25
		Трансформатор ТМ- 400/10-У1	Сделано в СССР	1987	30
78	ТП 11-17-121	Трансформатор ТМ- 400/10-У1	Сделано в СССР	1987	30
		Трансформатор ТМ- 400/10-У1	Сделано в СССР	1987	30
		Разъединитель РВЗ- 10/400	Сделано в СССР	1987	30
		Выключатель ВНРУ- 10/400-10В УЗ	Сделано в СССР	1987	25
		Выключатель ВН-10	Сделано в СССР	1987	25
79	ТП 11-17-122	Трансформатор ТМГ-250/10	ОАО "Самарский трансформаторный завод"	2014	30
		Трансформатор ТМГ-250/10	ОАО "Самарский трансформаторный завод"	2014	30
		Разъединитель РВ- 10/400	ОАО "Свердловский завод трансформаторов"	2014	30
		Выключатель ВНА-П- 10/630	ООО "ПФТС КОПТЕЛ" Волгоградская обл.	2014	25
80	ТП 11-17-123	Трансформатор ТМ-250/10-0.4	Сделано в СССР	2002	30
		Выключатель ВВ-10	Сделано в СССР	2002	25
81	ТП 11-17-124	Трансформатор ТМ-250/10-0,4	Сделано в СССР	1977	30
		Выключатель ВМ-10	Сделано в СССР	1977	25
82	ТП 11-1 В-202	Трансформатор ТМ- 400/10-70У1	ОАО "Самарской трансформаторный завод"	1984	30
		Разъединитель РВЗ- 10/400	Сделано в СССР	1984	30
		Разъединитель РВЗ- 10/400	Сделано в СССР	1984	30
		Выключатель ВН-10	Сделано в СССР	1984	25
83	ТП 11-18-203	Трансформатор ТМ-250/10-0.4	Сделано в Югославии	1977	30
		Выключатель ВМ-10	Сделано в СССР	1977	25
84	ТП 11-1 В-204	Трансформатор ТМ-400/10-У1	Сделано в СССР	1986	30
		Трансформатор ТМ- 400/10-У1	Сделано в СССР	1986	30
		Разъединитель РВЗ- 10/400	Сделано в СССР	1986	30
		Выключатель ВМ-10	Сделано в СССР	1986	25
		Выключатель ВМ-10	ООО "Алттранс" г. Барнаул	1986	25

85	ТП 11-18-205	Трансформатор ТМ-250/10-0.4	ООО "Атпрпис" г. Барнаул	2010	30
		Разъединитель РВ- 10/400	Сделано в СССР	1987	30
		Выключатель ВН-10	Сделано в СССР	1987	25
86	ТП 11-18-206	Трансформатор ТМГ - 400/10	Минский электротехнический завод	2006	30
		Трансформатор ТМ Г - 400/10	Минский электротехнический завод	2006	30
		Разъединитель РВ- 10/630	ГУП г. Кострома	2006	30
		Выключатель ВНРУ- 10/400-10В УЗ	ГУП г. Кострома	2006	25
87	ТП 11-1 В-207	Трансформатор ТМ-250/10-0,4	Сделано в Болгарии	1993	30
		Разъединитель РВЗ- 10/400	Сделано в СССР	1993	30
		Выключатель ВМ-10	Сделано в СССР	1993	25
88	ТП 11-18-208	Трансформатор ТМ- 400/10-У1	Сделано в СССР	1981	30
		Разъединитель РВЗ- 10/400	Сделано в СССР	1975	30
		Выключатель ВМ-10	Сделано в СССР	1975	25
89	Тп 11-18-209	Трансформатор ТМГ-400/10	ОАО "Самарский трансформаторный завод"	2013	30
		Разъединитель РВЗ- 10/200	Сделано в СССР	1980	30
		Выключатель ВМЛ-П- 10/630	Сделано в СССР	1980	25
90	ТП 11-18-210	Трансформатор ТМГ-400/10	ООО "Атпрпис" г. Барнаул	2011	30
		Трансформатор ТМ- 160/10-55 У1	Сделано в СССР	1980	30
		Разъединитель РВЗ- 10/400	Сделано в СССР	1980	30
		Выключатель ВН-10	Сделано в СССР	1980	25
91	ТП 11-18-211	Трансформатор ТМГ-250/10	ООО "Атпрпис" г. Барнаул	2010	30
		Разъединитель РИЗ- 10/400	Сделано в СССР	1972	30
		Выключатель ВН-10	Сделано в СССР	1972	25
92	ТП 11-18-212	Трансформатор ТМ- 250/10-55У1 1Р54	Сделано в СССР	1983	30
		Разъединитель РВЗ- 10/4 00	Сделано в СССР	1979	30
		Выключатель ВН-10	Сделано в СССР	1979	25
93	ТП 11-18-213	Трансформатор ТМ-400/10-У1	ОАО "Самарский трансформаторный ЭПЮЛ"	1982	30
		Разъединитель РВЗ- 10/400	Сделано в СССР	1968	30
		Выключатель ВН-10	Сделано в СССР	1968	25
94	ТП 11-18-214	Трансформатор ТМ- 2500/10-55У1 1Р54	Сделано в СССР	1980	30
		Разъединитель РВЗ- 10/400	Сделано в СССР	1980	30
95	ТП 11-18-215	Трансформатор ТМ-250/10-0.4	Сделано в СССР	1984	30
		Трансформатор ТМ- 400/10-У1	Сделано в СССР	1984	30
		Разъединитель РВ- 10/400	Сделано в СССР	1984	30
		Выключатель ВНРУ- 10/400-10В УЗ	Сделано в СССР	1984	25
96	ТП 11-18-217	Трансформатор ТМ-160/10-55У1	Сделано в СССР	1980	30
		Разъединитель РВЗ- 10/200	Сделано в СССР	1980	30
97	ТП 11-18-21В	Трансформатор ТМГ-630/10	ОАО "Самарский трансформаторный завод"	2014	30
		Трансформатор ТМ Г-250/10	г. Биробиджан	2011	30

		Разъединитель РВЗ- 10/630	Сделано в СССР	1960	30
		Выключатель ВИП- 10М	Сделано в СССР	1960	25
98	РП №1	Разъединитель РВЗ- 10/400	Сделано в СССР	1980	30
		Разъединитель РВЗ- 10/400	Сделано в СССР	1980	30
		Выключатель ВУМ-10- 20/1000	Сделано в СССР	1980	25
99	РП №2	Разъединитель РВЗ- 10/630	Сделано в СССР	1975	30
		Разъединитель РВЗ- 10/630	Сделано в СССР	1975	30
		Выключатель ИЗГМ-10- 20/1000	Сделано в СССР	1975	25
100	РП №4	Разъединитель РВЗ- 10/630	Сделано в СССР	1980	30
		Разъединитель РВЗ- 10/630	Сделано в СССР	1980	30
		Выключатель ВЕМ-10- 20/1000	Сделано в СССР	1980	25
101	РП №6	Разъединитель РВЗ- 10/400	Сделано в СССР	1980	30
		Разъединитель РВЗ- 10/400	Сделано в СССР	1980	30
		Выключатель ВБМ-10- 20/1000	Сделано в СССР	1980	25
102	ТП 11-17-125	Трансформатор ТМ Г- 630/10	г. Минск	2017	30
		Выключатель ВИА- 10/630	Сделано в СССР	2017	30

### ***Связь и информатизация***

По территории проходят линии зонной связи (местная связь и междугородняя связь по Красноярскому краю).

Охват населения телевизионным вещанием составляет 100%.

На территории г.Енисейск действуют основные операторы сотовой связи.

Норма телефонной плотности для городских населённых пунктов – 100%-ная телефонизация для квартирного сектора и 4 телефона-автомата на 1000 жителей.

### **1.2.10. Экологическое состояние**

Современная экологическая ситуация в Енисейске весьма неоднородна как в компонентном, так и в территориальном разрезе. По отношению к элементам природной среды характеризуются следующими проблемными ситуациями, требующими государственного регулирования:

1. Загрязнение атмосферного воздуха является одним из главных факторов риска для здоровья населения.

За годы реформ многие промышленные предприятия г. Енисейска прекратили свою деятельность:

- Енисейский механический завод;
- Енисейский мясокомбинат;
- Енисейский Пивобезалкогольный завод;
- Нижне - Енисейская сплавная контора;
- Лесозавод;
- Енисейский Горпромкомбинат;
- Северный леспромхоз и др.



Несмотря на отсутствие крупных промышленных предприятий, есть постоянные источники загрязнения воздуха и подземных вод. Среди них – котельные предприятий, которые не оборудованы газоочистительными установками.

Атмосферный воздух является важнейшей и неотъемлемой частью среды обитания человека. Степень его загрязнения относится к числу приоритетных факторов, влияющих на здоровье населения. Слагаемыми качества атмосферного воздуха являются интенсивность загрязнения его выбросами, как от стационарных (промышленные предприятия), так и от передвижных источников загрязнения (транспорт).

Ближайшие посты наблюдения ФГБУ «Среднесибирское УГМС» и ФБУЗ «ЦГиЭ в Красноярском крае» расположены в городе Лесосибирске. Наблюдения проводятся по следующим показателям: взвешенные вещества, диоксид серы, оксид углерода, диоксид азота, фенол, бензапирен, формальдегид, тяжелые металлы (марганец, медь, никель, свинец, хром, цинк, кадмий, железо, магний).

Из представленных данных мониторинга, средняя за 2017 год концентрация взвешенных веществ равна 0,084 мг/м<sup>3</sup> и составляет менее 1 ПДК. Основные источники загрязнения атмосферы городов взвешенными веществами – предприятия металлургии, теплоэнергетики, стройматериалов, коммунальные и производственные котельные, а также вторичное загрязнение.

Средняя за год и максимальная разовая концентрация диоксида серы ниже 1 ПДК и в сравнении с 2016 г. существенно не изменилась, случаев превышения ПДК м.р. не зафиксировано. Основные источники загрязнения атмосферы диоксидом серы – предприятия теплоэнергетики.

Средняя за год концентрация оксида углерода по городу ниже 1 ПДК, что не превышает гигиенический норматив. Основные источники загрязнения атмосферы оксидом углерода – коммунальные и производственные котельные, предприятия металлургии, автотранспорт и лесные пожары.

Средняя за год концентрация диоксида азота составляет ниже 1 ПДК. Основные источники загрязнения атмосферы диоксидом азота - предприятия теплоэнергетики, металлургии, автотранспорт.

Средняя за год концентрация оксида азота составляет ниже 1 ПДК. Основные источники загрязнения атмосферы оксидом азота - предприятия теплоэнергетики, металлургии, автотранспорт.

Средняя концентрация по фенолу не превышали гигиенического норматива (ПДКс.с.) и в сравнении с 2016 г. существенно не изменились. Основные источники загрязнения атмосферы фенолами — предприятия стройматериалов, деревообработки, металлургии и др.

Средняя за год концентрация бензапирена составляет 4,8 ПДК и в сравнении с 2016 г. существенно снизилась. Основные источники загрязнения атмосферы бензапиреном — промышленные и отопительные котельные, бытовые печи, предприятия металлургии, горящие свалки, автотранспорт.

Средняя за год концентрация формальдегида 1,2 ПДК. Основные источники загрязнения атмосферы формальдегидом — предприятия стройматериалов и деревообработки, автотранспорт.

Средние за год концентрации тяжелых металлов не превысили 1 ПДК.

2. Загрязнение водного бассейна. Город Енисейск располагает значительными ресурсами поверхностных вод. Это главная водная артерия региона - река Енисей.

Енисейская вода одна из лучших в России по своим биохимическим параметрам. Солевой состав воды очень благоприятный: у нее очень высокий минеральный остаток и очень хорошо скоординированы все необходимые соли.

Загрязнение поверхностных вод связано прежде всего со сбросом загрязненных сточных вод в водные поверхностные объекты в результате ведения хозяйственной деятельности и поступлением в водные объекты загрязняющих веществ с талым и ливневым поверхностным стоком. Оценка качества воды бассейнов рек Енисей приведены по данным ФГБУ «Среднесибирское УГМС» и его подразделений.

Режимные наблюдения за загрязнением воды реки Енисей проводятся в 12 створах государственной наблюдательной сети (7 пунктов). Согласно классификации воды, в водных объектах по повторяемости случаев превышения ПДК загрязненность воды реки Енисей по БПК<sub>5</sub> и фенолам изменяется в диапазоне «единичная» - «устойчивая» (7,7-47,6 % превышений ПДК<sub>рх</sub>). По ионам железа общего, цинка, марганца и алюминия загрязненность воды определяется как «единичная» «характерная» (3,8-85,7 % превышение ПДК<sub>рх</sub>). По нефтепродуктам загрязненность воды колеблется в пределах «неустойчивая» - «характерная» (25,0-66,7 % превышений ПДК<sub>рх</sub>). По ХПК загрязненность воды колеблется в пределах «устойчивая» - «характерная» (41,7-100 % превышений ПДК<sub>рх</sub>). По ионам меди загрязненность воды определяется как «характерная» (66,7-100 % превышений ПДК<sub>рх</sub>). Уровень загрязненности воды р. Енисей по кратности превышения ПДК<sub>рх</sub> определяется как «низкий» по ХПК, БПК<sub>5</sub> и ионам кадмия (частный оценочный балл не превышал 1,8). По остальным ионам уровень загрязненности различен на всей протяженности реки и изменяется в пределах «низкий» - «средний» (частный оценочный балл находится в пределах 1,0-2,3).

Наиболее острая экологическая обстановка в городе связана с ухудшением качества питьевой воды.

Водоснабжение Енисейска осуществляется от нескольких скважин, зоны санитарной охраны источников водоснабжения не установлены. Ухудшение качества подземных вод связано еще и с постоянным загрязнением почв стихийными свалками мусора.

Деревообрабатывающие предприятия расположенного выше по течению города Лесосибирска, являясь крупными водопользователями, оказывают воздействие на воды реки Енисей.

Источником радиоактивного загрязнения берега Енисея в районе Енисейска явились выбросы Красноярского горнохимического комбината.

С 1996 года в городе ведется строительство водозаборных сооружений в районе д. Горская и водовода, вследствие чего полигон ТБО по дороге на д. Горскую закрыли.

Гидрогеохимический состав подземных вод в пределах Енисейской ГСО изучался по скважине № 1а Абалаковского режимного поста (аQ), расположенной в селитебной зоне п. Абалаково (Енисейский район). Подземные воды гидрокарбонатные, кальциевые, солоноватые с минерализацией 514,40 мг/дм<sup>3</sup>,

нейтральные (рН=6,9 ед), средней жесткости (6,25 ммоль/дм<sup>3</sup>), с повышенным содержанием алюминия 0,84 мг/дм<sup>3</sup> (норма 0,2 мг/дм<sup>3</sup>), иона аммония 6,1 мг/дм<sup>3</sup> (норма 1,5 мг/дм<sup>3</sup>), мутности и цветности. Повышенные концентрации кремния 10,4 мг/дм<sup>3</sup> (норма 10 мг/дм<sup>3</sup>) и марганца 0,33 мг/дм<sup>3</sup> (норма 0,1 мг/дм<sup>3</sup>) находятся в пределах фоновых превышений. Ухудшение качества химического состава подземных вод во времени не отмечено.

В 2017 г. радиационная обстановка в Красноярском крае, вне зоны наблюдения (ЗН) ФГУП «Горно-химический комбинат» (ФГУП «ГХК»), по сравнению с предыдущими годами не изменилась и оценивается как благополучная. На территории ЗН ФГУП «ГХК» радиационная обстановка удовлетворительная.

В настоящее время обстановка в пойме реки Енисей по данным Государственного доклада «О состоянии и охране окружающей среды в Красноярском крае в 2017 году» характеризуется как стабильная и удовлетворительная. Существующие организованные сбросы находятся в пределах разрешенных нормативов и не оказывают заметного влияния на дополнительное загрязнение реки Енисей.

#### *Охранные зоны метеостанций*

Проектом учтены земельные участки федерального значения, на которых расположены стационарные пункты государственной наблюдательной сети (по информации ФГБУ Среднесибирское УГМС, письмо от 14.09.2017 №136-ОГНС (приложение 11):

*Таблица 1.2.10-1. Характеристика земельных участков федерального значения, на которых расположены стационарные пункты государственной наблюдательной сети*

Кадастровый номер земельного участка	Наименование	Местоположение	Координаты
24:47:0010310:5	Гидрометеорологическая обсерватория Енисейск	663183, Красноярский край, г. Енисейск. Ул. Лазо, 1.	58°27' с.ш. 92°09' в.д.
24:47:0010125:6	Гидрологический пост I разряда Енисейск – р. Енисей	663180, Красноярский край, г. Енисейск, ул. Петровская, 35а (1 уч.)	58°27' с.ш. 92°09' в.д.
24:47:0000000:2986		663180, Красноярский край, г. Енисейск, ул. Петровская, 35б (2 уч.)	

В соответствии со статьей 13 Федерального закона от 19.07.1998 № 113-ФЗ «О гидрометеорологической службе» и «Положением о создании охранных зон стационарных пунктов наблюдений за состоянием окружающей среды, ее загрязнением», утвержденным постановлением Правительства Российской Федерации от 27.08.1999 №972, В целях получения достоверной информации о состоянии окружающей природной среды, ее загрязнении вокруг стационарных пунктов наблюдений (кроме метеорологического оборудования, устанавливаемого на аэродромах) создаются охранные зоны в виде земельных участков и частей акваторий, ограниченных на плане местности замкнутой

линией, отстоящей от границ этих пунктов на расстоянии, как правило, 200 метров во все стороны.

На карте границ зон с особыми условиями использования территорий отражен земельный участок федерального значения, на котором расположены стационарные пункты наблюдательной сети и ориентировочные границы охранной зоны.

## **2. Перечень объектов федерального, регионального и местного значения, планируемых к размещению на территории города Енисейск, утверждённых в установленном порядке**

### **2.1. Перечень объектов федерального и регионального значения**

1. Схемой территориального планирования Российской Федерации в области федерального транспорта (железнодорожного, воздушного, морского, внутреннего водного транспорта) и автомобильных дорог федерального значения, утвержденной распоряжением Правительства Российской Федерации от 19.03.2013 № 384-р, на территории г. Енисейск предусмотрено:

- *в области воздушного сообщения* предусмотрена реконструкция аэропортового комплекса, в том числе реконструкция взлетно-посадочной полосы, рулежных дорожек, перрона, водосточно-дренажной системы, установка светосигнального оборудования, (искусственная взлетно-посадочная полоса 2190 x 42 м, количество мест стоянки воздушных судов – 46);

- *в области железнодорожного транспорта* мероприятий по развитию железнодорожного транспорта не предусмотрено.

- *на речном транспорте* предусмотрено поддержание существующих габаритов судового хода на эксплуатируемых участках рек Енисейского бассейна, обновление судов, обеспечение трассы современными средствами навигации (ГЛОНАС);

- *в области автомобильного транспорта* предусмотрена реконструкция Автомобильной дороги Красноярск – Енисейск (реконструкция с повышением категорийности и переводом в автомобильную дорогу федерального значения – продолжение федеральной автотрассы М-54 «Енисей» – предложение региона для рассмотрения федеральными структурами) на расчетный срок 2018-2030гг.

2. Схемой территориального планирования Российской Федерации в области энергетики, утвержденной распоряжением Правительства Российской Федерации от 15 ноября 2017 года N 2525-р, на территории г. Енисейска размещение объектов федерального значения не запланировано.

3. Схемой территориального планирования Российской Федерации области здравоохранения, утвержденной распоряжением Правительства Российской Федерации от 28.12.2012 № 2607- р (ред. от 23.11.2016), на территории г. Енисейска размещение объектов федерального значения не запланировано.

4. Схемой территориального планирования Российской Федерации в области высшего профессионального образования, утвержденной распоряжением Правительства Российской Федерации от 26.02.2013 № 247-р, на территории г. Енисейска размещение объектов федерального значения не запланировано.

5. Схемой территориального планирования Российской Федерации в области федерального транспорта (в части трубопроводного транспорта), утвержденной распоряжением Правительства Российской Федерации от 06.05.2015 № 816-р (ред. от 23.05.2018), на территории г. Енисейска размещение

объектов федерального значения не запланировано.

Перечень объектов регионального и местного значения, предусмотренных проектом внесения изменений в Схему территориального планирования Красноярского края, утвержденной постановлением Правительства Красноярского края от 26.07.2011 № 449-п «Об утверждении схемы территориального планирования Красноярского края», с изменениями от 27 декабря 2016 г. № 696-п «О внесении изменений в постановление Правительства Красноярского края от 26.07.2011 № 449-п «Об утверждении схемы территориального планирования Красноярского края», приведен в таблице 2.1-1.

Таблица 2.1-1.

Сведения о видах, назначении и наименованиях планируемых для размещения объектов регионального значения

N п/п	Назначение объекта регионального и межмуниципального значения	Наименование	Краткая характеристика объекта	Местоположение планируемого объекта	Зоны с особыми условиями использования территории
1	Объекты капитального строительства в области водного транспорта				
1.1	Обслуживание населения водным сообщением регионального значения	Речной порт в г. Енисейске Реконструкция. I очередь (2016–2026 гг.)	1 объект	г. Енисейск	Зона с особыми условиями использования территории будет определена на этапе разработки проектной документации на объект
2	Объекты капитального строительства в области авиационного транспорта				
2.1	Обслуживание населения авиасообщением регионального значения	Аэропорт . Реконструкция и развитие. I очередь (2016–2026 гг.)	1 объект	г. Енисейск	Зона с особыми условиями использования территории будет определена на этапе разработки проектной документации на объект
3.	Объекты капитального строительства в области промышленности				
3.1	Увеличение производственных мощностей в отрасли переработки древесины	Организация промышленного производства по глубокой переработке древесины (ООО «Хэппи-Стар»). I	годовой выпуск продукции: погонажные изделия – 6 тыс. куб. м, пеллеты – 14 тыс. тонн	г. Енисейск	Зона с особыми условиями использования территории определяется

N п/п	Назначение объекта регионального и межмуниципального значения	Наименование	Краткая характеристика объекта	Местоположение планируемого объекта	Зоны с особыми условиями использования территории
		очередь (2016–2026 гг.)			проектной документацией на объект
4	Объекты капитального строительства регионального значения в области здравоохранения				
4.1	Оказание первичной, специализированной медико-санитарной помощи населению	Акушерский корпус с женской консультацией, терапией, дневным стационаром. Строительство I очередь (2016–2026 гг.)	мощность родильного дома – 27 коек, гинекологического отделения – 26 коек	г. Енисейск	Не требуется
5	Объекты капитального строительства регионального значения в области культуры и искусства				
5.1	Обеспечение культурного развития и досуга населения	Театр. Строительство I очередь (2016–2026 гг.)	1 объект	г. Енисейск	не требуется
6	Объекты регионального значения в области размещения отходов производства и потребления				
6.1	Размещение отходов	Строительство межмуниципального полигона твёрдых коммунальных отходов с мусоросортировочной станцией	Площадь - 15 га	г. Енисейск	Санитарно-защитная зона
7	Объекты капитального строительства регионального значения в области туризма				
7.1	Туризм	Создание туристско-рекреационного кластера «Енисейский» на территории г. Енисейска	1 объект	г. Енисейск	Создание туристско-рекреационного кластера «Енисейский» на территории г. Енисейска



## 2.2. Сведения о планах и программах комплексного социально-экономического развития муниципального образования (при их наличии), для реализации которых осуществляется создание объектов местного значения городского округа

Стратегия социально - экономического развития города Енисейска до 2030 года (далее – Стратегия) разработана в соответствии с Федеральным законом от 28.06.2014 № 172-ФЗ «О стратегическом планировании в Российской Федерации», законом Красноярского края от 24.12.2015 №9-4112 «О стратегическом планировании в Красноярском крае», распоряжением администрации города Енисейска от 01.01.2016 № 56 - р «О разработке Стратегии социально-экономического развития города Енисейска на период до 2030 года».

Стратегией к реализации предусмотрены мероприятия, планируемые Схемой территориального планирования Красноярского края, утвержденной постановлением Правительства Красноярского края от 26.07.2011 № 449-п «Об утверждении схемы территориального планирования Красноярского края» (указаны в разделе 2.1), а также инвестиционные проекты в сфере транспорта, перерабатывающей промышленности, энергетической и коммунальной инфраструктуры, социальной инфраструктуры, жилищного строительства, бытового обслуживания (таблица 2.2-1).

Таблица 2.2-1

### Перечень значимых проектов, планируемых к реализации на территории города Енисейска до 2030 года

№ п/п	Наименование проекта, объекта	Сроки реализации и	Планируемые источники финансирования	Ожидаемые результаты реализации
1	2	3	4	5
Проекты регионального уровня, реализуемые на территории муниципального образования				
1.	Транспортная инфраструктура			
	Строительство глубокого обхода для грузового транспорта исторической части города	2025-2030	Региональный бюджет	Вывод большегрузного транспорта из исторической части города
2.	Энергетическая и коммунальная инфраструктура			
2.1	Строительство полигона твердых бытовых отходов	Ввод в 2019	Региональный бюджет	Улучшение экологической обстановки за счет функционирования мусороперерабатывающего кластера Северной группы районов края по единой схеме сбора, транспортировки, сортировки, переработки и захоронения твердых

				бытовых отходов
2.2	Строительство новых теплоисточников	Ввод к 2025	Муниципально-частное партнерство	Модернизация объектов системы коммунальной инфраструктуры с высокой степенью износа в целях обеспечения гарантированного теплоснабжения потребителей, снижения эксплуатационных расходов и оптимизация системы
2.3	Строительство новых участков тепловых сетей	2017-2018	Бюджет	Модернизация объектов системы коммунальной инфраструктуры с высокой степенью износа в целях обеспечения гарантированного теплоснабжения потребителей, снижения эксплуатационных расходов и оптимизация системы
2.4	Реконструкция Горского водозаборного сооружения со строительством станции обезжелезивания	2018-2020	Бюджет	Улучшение обеспечения населения питьевой водой нормативного качества, улучшение на этой основе здоровья человека, обновление основного оборудования объектов водопроводного хозяйства
2.5	Строительство кольцевых водоводов	2020-2025	Бюджет	Улучшение обеспечения населения питьевой водой нормативного качества, улучшение на этой основе здоровья человека, обновление основного оборудования объектов водопроводного хозяйства
2.6	Строительство 8 канализационных насосных станций и новых канализационных сетей	2020-2030	Бюджет	Обеспечение уровня очистки сточных вод, согласно установленных норм
2.7	Устройство горизонтального дренажа	2017-2020	Бюджет	Обеспечение функционирования ливневых стоков
2.8	Строительство улиц и дорог 27,5 км	до 2030	Бюджет	Обеспечение вновь застраиваемых территорий дорогами и тротуарами
3.	Объекты социальной сферы, комплексного жилищного строительства, общественно-делового назначения			
3.1	Строительство жилья	2017-2030	Бюджет	Ввод жилья (по оценке в

				2017 году – 2570 кв.м, в 2018 году – 4899 кв.м, в 2019 году – 4999 кв.м, в 2020 году – 8498 кв.м.) за счет выделения средств из краевого бюджета в целях реализации мероприятий программы переселения из аварийного жилья, привлечения средств индивидуальных застройщиков и развития системы ипотечного кредитования
3.2	Строительство акушерского корпуса с женской консультацией, терапией, дневным стационаром	2019-2030	Бюджет	
Проекты, приоритетные на муниципальном уровне				
4.	Овощеконсервный завод с переработкой дикоросов	2025-2030	Частные инвестиции	Создание вспомогательных производств и новых рабочих мест, повышение экономической активности населения.

Государственной программой Красноярского края «Развитие здравоохранения», утвержденной постановлением Правительства Красноярского края от 30.09.2013 № 516-п, уточнена мощность планируемого акушерского корпуса с женской консультацией, терапией, дневным стационаром в г. Енисейске: 28 коек круглосуточного пребывания, женская консультация на 40 посещений в смену, отделение терапии круглосуточной на 35 коек, дневной многопрофильный стационар на 24 койки. Период строительства: 2017-2021 гг.

### **3. Обоснование выбранного варианта размещения объектов местного значения города Енисейск**

#### **3.1. Демографический прогноз**

Прогноз численности населения учитывает сложившуюся демографическую ситуацию, перспективы социально-экономического развития городского округа, основные положения федеральных, региональных и местных целевых программ, а также тенденции, заложенные в Схеме территориального планирования Красноярского края.

Проектные предложения учитывают базовый сценарий демографического прогноза, принятый Схемой территориального планирования Красноярского края.

На прогнозируемую численность городского округа будут оказывать влияние следующие факторы:

- стабилизация миграционных процессов (минимизация миграционного оттока), снижение возрастных коэффициентов смертности на 40%, рост суммарного коэффициента рождаемости до 2,4 рождений на женщину;
- развитие транспортной и социальной инфраструктур;
- природный потенциал (территориальные, водные, ландшафтно-рекреационные).

Расчетная численность населения г. Енисейск составит к 2028г. – 17500 человек, к 2038г – 17300 человек.

Основанием для прогноза изменения возрастной структуры населения г. Енисейск в течение расчетного срока являлся прогноз изменения демографических показателей на территории Российской Федерации и регионов РФ до 2035 г.2, разработанный Федеральной службой государственной статистики, а также особенности существующей возрастной структуры. Основываясь на принятом среднем варианте изменения демографических показателей.

Предполагаемое изменение возрастной структуры населения представлено в таблице 3.1-1.

*Таблица 3.1-1*

*Предполагаемое изменение возрастной структуры населения*

<b>Возрастная структура населения (на начало года)</b>	<b>2017 г.</b>	<b>2028</b>	<b>2038 г.</b>
Для населения моложе трудоспособного возраста, %	22,2	21,7	19,5
Доля населения трудоспособного возраста, %	54,2	52,2	52,4
Доля населения старше трудоспособного возраста, %	23,6	26,1	28,1

В соответствии с полученными величинами численности населения и показателями возрастной структуры определены основные параметры развития г. Енисейск: объемы жилищного строительства и учреждений обслуживания, система инженерных и транспортных коммуникаций.

### **3.2. Описание принятых градостроительных решений по планировочной организации и зонированию территории**

#### *Планировочная организация территории*

Проектные решения, связанные с пространственно-территориальной организацией города обеспечивают целостность его развития и гарантируют устойчивое развитие территории. В проектной планировочной структуре обеспечивается преемственность с предыдущим генеральным планом города.

<sup>2</sup> Демографический прогноз до 2035 года. Федеральная служба государственной статистики // Режим доступа:

[http://www.gks.ru/wps/wcm/connect/rosstat\\_main/rosstat/ru/statistics/population/demography/](http://www.gks.ru/wps/wcm/connect/rosstat_main/rosstat/ru/statistics/population/demography/). – Загл. с экрана.

В основу архитектурно-планировочного решения положены следующие принципы:

- реконструкция существующей пространственно-планировочной структуры города с приоритетным преобразованием наиболее социально неблагополучных пространств, с целью оздоровления среды города в целом;

- совершенствование функционального зонирования города с выделением следующих основных зон: жилые, общественно-деловые, производственные, инженерной и транспортной инфраструктур, сельскохозяйственного использования, рекреационного назначения, специального назначения;

- организация транспортной сети города с дифференциацией грузовых и пассажирских транспортных потоков, исключение транзита. Обеспечение удобных и кратчайших транспортных связей всех зон города между собой и внешними транспортными направлениями;

- выявление в планировочной структуре городского центра, центров жилых районов, определение их направления развития;

- формирование системы озеленения и рекреации, связанной с центрами обслуживания и основными пешеходными направлениями;

- размещение перспективных промышленных площадок с учётом уменьшения их негативного воздействия на город.

В г. Енисейск комплексный градостроительный анализ существующего положения выявил дефицит свободных территорий, благоприятных для размещения жилья и многофункциональной городской застройки. Наиболее ценным в градостроительном плане резервом города является территория, прилегающая на востоке и северо-востоке, которая занята природными территориям. Однако освоение ее под жилую застройку предполагается постепенным и рассчитано на длительный период времени (в том числе и за расчетный срок).

Проектом предполагается расширение жилой застройки, что обусловлено как прогнозным увеличением численности населения города, так и увеличением обеспеченности населения общей площадью жилого фонда.

К расчетному сроку предусматривается открытие нового полигона твердых коммунальных отходов (ТКО) (Площадка 15 га, 2600 м зимней автомобильной дороги обход г. Енисейска, участок №1, кадастровый № участка 24:19:1701002:731. Категория земель согласно земельному кодексу РФ – земли промышленности.).

Проектом предусмотрено расширение муниципального кладбища на территории земельного участка 24:47:0011301:285 площадью 5 га и прилегающих территорий общей площадью 21,4 га. Общая площадь кладбища вместе с резервной территорией составляет 30 га, санитарно - защитная зона 100 м. По территории планируемого кладбища проходят: зона с особыми условиями использования территории (охранная зона) воздушной линии электропередач 110 кВ С-623/С-624/С-630 ПС «Абалаковская» - ПС

«Енисейская», зона с особыми условиями использования территории воздушной линии электропередачи 110 кВ С638 ПС «Енисейская» - ПС «Епишинская», зона с особыми условиями использования территории воздушной линии электропередач 10 кВ ф 11-05, зона с особыми условиями использования территории воздушной линии электропередачи 10 кВ ф 11-16 Соответственно, в границах зоны кладбища будет установлен сервитут площадью 6,7 га.

#### *Жилая и общественно-деловая зоны*

Архитектурно-планировочные решения территории городского округа приняты с учетом экологических ограничений, а также специфики уклада жизни населения, основных видов хозяйственной деятельности.

Основное развитие селитебной зоны г. Енисейска предлагается вести на северо-востоке города. В развитие территории входит три планировочных района: Восточный, Северо-Восточный, Южный.

Основой планирования композиции селитебной зоны северо-восточной части города является система общественных подцентров – мест сосредоточения общественной жизни населения города, размещения в них различных объектов культурно-бытового назначения.

В проекте отображено запланированное развитие застройки в районах Восточный-1, Северо-Восточный, Южный-2, Спортивный центр, Юго-восточный в соответствии с действующими проектами планировки.

Проектируемые кварталы представляют из себя развитие застройки индивидуальными жилыми домами, застройки малоэтажными жилыми домами (до 4 этажей, включая мансардный), застройки среднеэтажными жилыми домами (от 5 до 8 этажей, включая мансардный).

Внутри жилой застройки проектом предложена организация скверов; на них ориентированы детские дошкольные учреждения и школы, расположение которых вне зоны жилой застройки даст возможность организовать в жилой зоне уютные дворовые пространства.

#### *Рекреационная зона*

Проектом предлагается формирование единой системы озеленения города, состоящую из зелёных коридоров и ядер. Существующие территории озеленения и общедоступного отдыха населения сохраняются и зона лесопарков получает дополнительное развитие - развитие зон отдыха, спорта, оздоровления.

В юго-восточной части города намечается создание лесопарка с лыжнёй в зимнее время и велосипедными дорожками в летнее.

В районе восточного дачного массива на свободных территориях рекомендуется формирование лесопарка на основе существующего леса.

Большое значение в системе озеленения города отведено территории «междуречья» реки Мельничная и ручья Зырянов, где предлагается размещение музея «Деревянного зодчества» с целой системой водных

каналов, благоустроенных озелененных территорий и дорожно-тропиночной сетью. На перспективу, после переноса существующей линии электропередач предлагается освоение еще большей территории под заповедник.

В генеральном плане предлагается строительство озелененной набережной реки Енисей, соединенной бульварами с центральной частью города. Необходима расчистка поймы реки Мельничная и ручья Зырянов с устройством благоустроенной набережной зоны, которая соединит набережную Енисея с музейным комплексом «Деревянного зодчества».

От набережной реки Мельничная широким озелененным бульваром по ул. Фефелова предлагается выйти к Спасскому монастырю, а от него восстановить исторический выход на набережную Енисея, проходя мимо сквера за Успенской церковью.

Набережную реки Енисей предлагается развить вдоль перспективного многофункционального комплекса, расположенного на территории бывшего Механического завода и вдоль существующих жилых образований. А в заводи реки Енисей устроить городской пляж.

Территория закрытого Абалаковского кладбища с реликтовым хвойным лесом предлагается к благоустройству и использованию, как городской сквер. На месте утраченной Абалаковской церкви необходимо устройство часовни с целью обозначения памятного исторического места.

На территории Севастьяновского кладбища, предлагаемого к закрытию так же необходимо устроить памятный сквер с тропиночной сетью с сохранением памятников жителям, оставившим свой след в истории г. Енисейска.

Составной частью общей системы озеленения города являются зеленые насаждения производственно-коммунальных территорий и санитарно-защитных зон. Для охраны природы, создания оптимальной санитарно-гигиенической среды в городе большое значение имеет правильная организация защитных зон, служащих барьером для распространения производственных отходов.

Защитное озеленение, а также посадка деревьев на рекультивируемых территориях увеличат зеленый пояс города, улучшат его экологическое состояние, обеспечат ветровую защиту.

Озелененные улицы и бульвары города объединят объекты озеленения в единую систему.

#### *Организация отдыха населения*

В перспективной системе развития туризма в Красноярском крае г. Енисейск выделяется своим потенциалом познавательного туризма, заключённым в его богатом историческом прошлом, отмеченным наличием большого количества памятников истории, культуры, архитектуры.

Природно-рекреационные ресурсы пригородной зоны г. Енисейска уступают по климатическим характеристикам, районам юга края и даже центральным его районам. Однако природа окружающая город не лишена

привлекательности замечательна богатством охотофауны, интересна обилием грибов, ягод, лекарственных трав.

Пригородная зона обладает достаточным природным потенциалом для развития охотопромысловых видов рекреационных занятий для местного внешнего потока рекреантов.

Для развития туристской отрасли необходимо использовать сочетание потенциала познавательного туризма и различных видов отдыха на природе, включая экзотические кратковременные туристские маршруты с комфортным отдыхом в туристских гостиницах и базах.

На сегодняшний день туристско-рекреационный потенциал г. Енисейска задействован практически только для отдыха местного населения. Существующее городское туристическое агентство проводит познавательные экскурсии по городу, рыболовные туры.

Перспектива развития туристско-рекреационной отрасли связана с привлечением внешнего потока. Для этого необходимо поэтапно формировать инфраструктуру обслуживания.

В структуре перспективной туристской системы края г. Енисейск рассматривался Схемой развития и размещения объектов туризма как центр познавательного туризма, расположенный на пути туристских маршрутов по Енисею, а в перспективе по Ангаре.

Город Енисейск - город памятник и включен в список исторических городов России. Уникальные по характеру и ценности памятники сибирской архитектуры, памятные места, позволят создать крупный комплекс - объект показа в историческом ядре центра.

В случае, если развитие рекреационной отрасли принимается в качестве одной из стратегических целей возрождения города, потребуются разработать концепцию развития туризма, включающую разработку перспективных маршрутов, определение масштабов развития инфраструктуры обслуживания, территориальное размещение рекреационного строительства и создание целевой программы развития туризма.

Допустимая емкость рекреационных территорий городских лесов определена с учетом характера устойчивости природного комплекса и вида преобладающего занятия, удельной допустимой нагрузки - чел/га, составила коло 15 тыс. человек.

Природный и познавательный рекреационный потенциал позволяет организовать отдых для горожан (внутренний поток) и для отдыхающих внешнего потока - экскурсантов, туристов из поселений края и других регионов страны и зарубежья.

*Зона садоводческих, огороднических или дачных некоммерческих объединений граждан*

Проектом генерального плана предлагается выделение территорий под садоводческие, огороднические или дачные некоммерческие объединения.



Месторасположение данных территорий предусмотрено в южной застроенной части г. Енисейска, примыкающей к планируемому музею деревянного зодчества.

#### *Производственная, коммунально-складская зоны*

Ожидаемая в г.Енисейске экономическая ситуация не позволяет рекомендовать его для значительного развития. Целесообразнее учесть, что г. Енисейск располагает определенным производственным потенциалом, трудовыми ресурсами, удобным географическим положением, в районе Среднего Енисея и Ангары имеет потенциал крупного транспортного центра и может на перспективу рассматриваться как опорный город для организации жизнеобеспечения населения Средне-Енисейского промрайона (районов Северо-Енисейского, Енисейского, Мотыгинского), Кежемского, Богучанского административных районов, т.е. всего Нижнего Приангарья, а также Туруханского района, где одной из проблем является высокая доля завозимых продуктов питания.

Именно с развитием предприятий пищевой и перерабатывающей отраслей связана перспектива улучшения социальной сферы города и района.

Размещение (строительства) новых мощностей в городе может и не быть, но организация новых производств возможна на базе существующих основных фондов не работающих предприятий, на занимаемых ими площадках, обеспеченных инженерными коммуникациями.

На перспективу планируется развитие производственных территорий в южной и северо-восточной, северо-западной частях городского округа.

В южной части городского округа предлагается выделить территорию для пивоваренного завода, ОАО «Мясо», кирпичного завода, а так же для малого предпринимательства. Перспективное формирование промышленно-коммунальной зоны в северо-восточной части городского округа происходит за счет выделения территории для молокозавода, пивобезалкогольного завода, мебельного производства, переработки дикорастущих, лесопереработки.

В северо-западной части городского округа развитие организация промышленного производства по глубокой переработке древесины (ООО «Хэппи-Стар»).

Перспективное формирование промышленно-коммунальной зоны города проектом предусматривается в соответствии с общей планировкой города, его структурой и комплексным расселением.

Основными направлениями градостроительной реорганизации производственных территорий, определенными настоящим проектом, являются следующие:

сохранение большей части существующих предприятий производственного назначения на своих территориях;

упорядочение территорий производственного назначения с уточнением и закреплением границ площадок, использование освободившихся территорий в качестве внутригородских резервов;

улучшение состояния окружающей среды, за счет ликвидации экологически опасных и ресурсоемких производств, санации сохраняемых и рекультивации высвобождаемых производственных территорий с высоким уровнем техногенных загрязнений, обеспечения на сохраняемых производствах требований экологических нормативов, сокращения разрешенных санитарно-защитных зон;

комплексное благоустройство, озеленение производственных территорий.

Согласно решению Енисейского районного Совета депутатов от 24.04.2018 № 21-277р «О согласовании границ муниципального образования» и решению Енисейского городского Совета депутатов от 25.11.2019 № 48-428 «О согласовании границы муниципального образования город Енисейск Красноярского края», в границы городского округа будут включены земли общей площадью 64,28 га, в том числе под объектом муниципальной собственности города «Водозаборные сооружения и водовод в г. Енисейск», расположенном в кадастровом квартале 24:12:0110303. Площадь муниципального образования составит 6600,49 га.

Таблица 3.2. -2

*Планируемый баланс территорий*

№ п/п	Территории	Площадь, га	%
1	<b>Общая площадь городского округа Енисейск, всего:</b>	<b>6600,49</b>	<b>100</b>
1.1	Общая площадь населенного пункта г. Енисейск	3182,0	48,2
1.2	Зона складирования и захоронения отходов	26,27	0,40
1.3	Зона лесов	46,25	0,7
1.4	Зона инженерной инфраструктуры	24,26	0,36
1.5	Зона транспортной инфраструктуры	26,34	0,39
1.6	Производственная зона	36,19	0,55
1.7	Зона садоводческих, огороднических или дачных некоммерческих объединений граждан	97,2	1,5
1.8	Зона кладбищ	30,00	0,45
1.9	Иные зоны	3131,98	47,45
2	<b>Общая площадь населенного пункта г.Енисейск, в том числе:</b>	<b>3182,0</b>	<b>100</b>
2.1	Зона застройки индивидуальными жилыми домами	456	14,33
2.2	Зона застройки малоэтажными домами (до 4 этажей, включая мансардный)	143,3	4,5

№ п/п	Территории	Площадь, га	%
2.3	Зона застройки среднеэтажными домами (от 5 до 8 этажей, включая мансардный)	59,43	1,86
2.4	Многофункциональная общественно-деловая зона	26,36	0,82
2.5	Общественно-деловые зоны	23,2	0,72
2.6	Зона специализированной общественной застройки	67,2	2,11
2.7	Производственная зона	80,06	2,51
2.8	Коммунально-складская зона	15,2	0,48
2.9	Зона инженерной инфраструктуры	11,03	0,35
2.10	Зона транспортной инфраструктуры	469,85	14,76
2.11	Зона сельскохозяйственного использования	30,84	0,96
2.12	Зона садоводческих, огороднических или дачных некоммерческих объединений граждан	34,95	1,10
2.13	Зона рекреационного назначения	347,49	10,92
2.14	Зона озелененных территорий специального назначения	18,32	0,57
2.15	Территории озелененных территорий общего пользования	335,28	10,5
2.16	Зона кладбищ	16,24	0,51
2.17	Зона режимных территорий	202,44	6,36
2.18	Зона акваторий	682,3	21,54
2.19	Иные зоны	162,51	5,1

### 3.3. Описание решения по установлению зон с особыми условиями использования территории

На территории муниципального образования установлены (внесены в единый государственный реестр недвижимости) следующие зоны с особыми условиями использования территории:

- Зона с особыми условиями использования территории (охранная зона) воздушной линии электропередач 110 кВ С-623/С-638/С-630 ПС «Абалаковская» - ПС «Енисейская»;
- Зона с особыми условиями использования территории воздушной линии электропередачи 110 кВ С638 ПС «Енисейская» - ПС «Епишинская»
- Зона с особыми условиями использования территории воздушной линии электропередач 10 кВ ф 11-05;
- Зона с особыми условиями использования территории воздушной линии электропередачи 35 кВ Т-11/12 ПС «Енисейская-ПС Полус» ;
- Зона с особыми условиями использования территории воздушной линии электропередачи 35 кВ Т-14 ПС «Енисейская»-ПС «Подгорная» ;
- Зона с особыми условиями использования территории (охранная зона) сооружения волоконно-оптической линии связи ОАО "Мегафон";

- Электросетевой комплекс: воздушная ЛЭП напряжением 0,4 кВ с КТП 11-16-27, КТП 11-16-103 г. Енисейск;
- Зона с особыми условиями использования территории воздушной линии электропередач 10 кВ ф 11-12;
- Охранная зона ПС 35/6 кВ "Полус" №14, Енисейский район;
- Зона с особыми условиями использования территории воздушной линии электропередачи 10 кВ ф 11-16;
- Охранная зона ПС 110/35/10 кВ "Енисейская" №11, Енисейский район;
- Зона с особыми условиями использования территории воздушной линии электропередач 10 кВ ф 11-13;
- Зона с особыми условиями использования территории воздушной линии электропередач 10 кВ ф.11-08м
- Зона с особыми условиями использования территории воздушной линии электропередач 10 кВ ф 11-02;
- Зона с особыми условиями использования территории воздушной линии электропередачи 35 кВ Т-17 ПС Енисейская-Связная 1Ц;
- Зона с особыми условиями использования территории воздушной линии электропередачи 35 кВ Т-18 ПС Енисейская-Связная 2Ц.

#### *Территории объектов культурного наследия*

Согласно постановлению Правительства Красноярского края от 17 января 2017 года № 16-п «Об утверждении границ зон охраны объектов культурного наследия федерального и регионального значения, расположенных в г.Енисейске, особых режимов использования земель и требований к градостроительным регламентам в границах данных зон охраны»:

- Объект культурного наследия регионального значения «Могила Щетинина Прокопия Дмитриевича (1908–1979), полного кавалера ордена Славы» (г. Енисейск, городское кладбище (ул. Перенсона, 129))
- Объект культурного наследия регионального значения «Братская могила 19-ти гвардейцев-татар – участников Енисейско-Маклаковского восстания в феврале 1919 года» (г. Енисейск, татарское кладбище (ул. Богграда, 121))
- Объект культурного наследия регионального значения «Могила Кытманова Александра Игнатьевича (1858–1919 гг.), основателя Енисейского музея» (г. Енисейск, городское кладбище (ул. Перенсона, 129))
- Объект культурного наследия регионального значения «Здание винного склада, кон. XIX в.» (г. Енисейск, ул. Вейнбаума, 10)
- Объект культурного наследия регионального значения «Дом, в котором в 1915-1916 годах жили ссыльные члены большевистской фракции IV Государственной Думы – Г.И. Петровский, А.Е. Бадаев, Н.Р. Самойлов, Н.Р. Шагов» (г. Енисейск, ул. Иоффе, 9 (ул. Иоффе, 13))

- Объект культурного наследия регионального значения «Дом жилой, 2-я пол. XIX в.» (г. Енисейск, ул. Рабоче-Крестьянская, 118)
- Объект культурного наследия регионального значения «Комплекс деревянных домов» (г. Енисейск, ул. Рабоче-Крестьянская, 118)
- Объект культурного наследия регионального значения «Комплекс деревянных домов» (г. Енисейск, ул. Рабоче-Крестьянская, 123)
- Объект культурного наследия регионального значения "Дом жилой, кон. XIX в." (г. Енисейск, ул. Бабкина, 38)
- Объект культурного наследия регионального значения "Татарская мечеть, 1892 г." (г. Енисейск, ул. Бограда, 41)
- Объект культурного наследия регионального значения "Образец застройки, XIXв." (г. Енисейск, ул. Бабкина, 29/47 (ул. Бабкина, 29/ул. Перенсона, 47)
- Объект культурного наследия регионального значения «Дом, в котором в начале XX века жил полярный исследователь Бегичев Никифор Алексеевич» (г. Енисейск, ул. Каурова, 31)
- Объект культурного наследия регионального значения «Комплекс деревянных домов» (г. Енисейск, ул. Фефелова, 101)
- Объект культурного наследия регионального значения «Комплекс деревянных домов» (г. Енисейск, ул. Фефелова, 105)
- Объект культурного наследия регионального значения "Образец застройки, XIX в." (г. Енисейск, ул. Бабкина, 27/50 (ул. Бабкина, 27))
- Объект культурного наследия регионального значения "Образец застройки, XIXв." (г. Енисейск, ул. Бабкина, 28/52 (ул. Бабкина, 28/ул. Перенсона, 52))
- Объект культурного наследия регионального значения "Образец застройки, XIX в." (г. Енисейск, ул. Бабкина, 30/49 (ул. Бабкина, 30/ ул. Перенсона, 49))
- Объект культурного наследия регионального значения «Комплекс деревянных домов» (г. Енисейск, ул. Фефелова, 107)
- Объект культурного наследия регионального значения «Комплекс деревянных домов» (г. Енисейск, ул. Фефелова, 99)
- Объект культурного наследия федерального значения «Троицкая церковь, 1772–1782 гг.» (г. Енисейск, ул. Перенсона, 34)
- Объект культурного наследия федерального значения «Троицкая церковь, 1772–1782 гг.» (г. Енисейск, ул. Перенсона, 34)
- Объект культурного наследия федерального значения «Усадьба Лапшина, XIX в.» (г. Енисейск, пер. Партизанский, 16)
- Объект культурного наследия регионального значения «Усадьба Бычкова, кон. XIX в.: дом жилой; флигель; ворота (дерево)» (г. Енисейск, ул. Рабоче-Крестьянская, 70)
- Объект культурного наследия регионального значения «Дом Урушева, 1890 г.» (г. Енисейск, ул. Фефелова, 80)

- Объект культурного наследия регионального значения «Дом Пигасова, II-я пол. XIX в.» (г. Енисейск, ул. Рабоче-Крестьянская, 80)
- Объект культурного наследия федерального значения «Дом Кытманова, 2-я четв. XIX в.» (г. Енисейск, ул. Ленина, 105)
- Объект культурного наследия федерального значения «Дом Дементьева, 1820 г.» (ул. Ленина, 109)
- Объект культурного наследия регионального значения «Дом Дементьевых, 1860 г.» (г. Енисейск, ул. Кирова, 80)
- Объект культурного наследия федерального значения «Здание присутственных мест, 1780 г.» (г. Енисейск, ул. Кирова, 79 (ул. Кирова, 79/пер. Партизанский, 8))
- Объект культурного наследия федерального значения «Дом Дементьева, 1820 г.» (ул. Ленина, 109)
- Объект культурного наследия федерального значения «Дом Кытманова, 2-я четв. XIX в.» (г. Енисейск, ул. Ленина, 105)
- Объект культурного наследия федерального значения «Дом воеводы, 1722 г.» (г. Енисейск, ул. Ленина, 122)
- Объект культурного наследия федерального значения «Богоявленский собор, 1738–1750 гг.» (г. Енисейск, пер. Пожарный, 1)
- Объект культурного наследия федерального значения «Дом Тонконогова, 1860 г.» (г. Енисейск, ул. Ленина, 113)
- Объект культурного наследия регионального значения «Пожарное депо (камень, дерево), кон. XIX в.» (г. Енисейск, пер. Пожарный, 3)
- Объект культурного наследия федерального значения «Дом воеводы, 1722 г.» (г. Енисейск, ул. Ленина, 122)
- Объект культурного наследия федерального значения «Богоявленский собор, 1738–1750 гг.» (г. Енисейск, пер. Пожарный, 1)
- Объект культурного наследия федерального значения «Дом Тонконогова, 1860 г.» (г. Енисейск, ул. Ленина, 113)
- Объект культурного наследия регионального значения «Усадьба Замараева, кон. XIX в.: здание магазина; амбар (дерево)» (г. Енисейск, ул. Ленина, 124, 126, угол Пожарного пер.)
- Объект культурного наследия регионального значения «Здание магазина Кытманова, кон. XIX в.» (г. Енисейск, ул. Ленина, 130)
- Объект культурного наследия федерального значения «Усадьба Востротина, XIX в.» (г. Енисейск, ул. Ленина, 140)
- Объект культурного наследия федерального значения «Усадьба Востротина, XIX в.» (г. Енисейск, ул. Ленина, 140)
- Объект культурного наследия регионального значения «Здание магазина Хнюнина, 2-я пол. XIX в.» (г. Енисейск, ул. Ленина, 133, угол ул. Худзинского (ул. Ленина, 133))

- Объект культурного наследия регионального значения «Усадьба Востротина (дерево), 2-я пол. XIX в.: жилой дом, ворота" (г. Енисейск, ул. Ленина, 131)
- Объект культурного наследия федерального значения «Спасский монастырь, 1641–1750 гг.: Спасская церковь; Захарьевская надвратная церковь; здание келий; ограда» (ул. Рабоче-Крестьянская, 91 (г. Енисейск, ул. Рабоче-Крестьянская, 101, стр. 1, 2, 3))
- Объект культурного наследия регионального значения «Здание городской богадельни, 1865 г.» (г. Енисейск, ул. Рабоче-Крестьянская, 108)
- Объект культурного наследия федерального значения «Здание аптеки, кон. XIX в.» (г. Енисейск, ул. Рабоче-Крестьянская, 106)
- Объект культурного наследия федерального значения «Спасский монастырь, 1641–1750 гг.: Спасская церковь; Захарьевская надвратная церковь; здание келий; ограда» (ул. Рабоче-Крестьянская, 91 (г. Енисейск, ул. Рабоче-Крестьянская, 101, стр. 1, 2, 3))
- Объект культурного наследия регионального значения «Комплекс деревянных домов» (г. Енисейск, ул. Фефелова, 109)
- Объект культурного наследия регионального значения «Усадьба (дерево), кон. XIX в.: дом жилой» (г. Енисейск, ул. Худзинского, 18)
- Объект культурного наследия регионального значения «Флигель усадьбы (дерево), кон. XIX в.» (г. Енисейск, ул. Фефелова, 109/пер. Худзинского, 17 (ул. Худзинского, 21а))
- Объект культурного наследия регионального значения «Здание, где в 1917 г. была создана и находилась жилищно-бытовая коммуна ссыльных большевиков и политический клуб большевиков» (г. Енисейск, ул. Худзинского, 22)
- Объект культурного наследия регионального значения «Жилой дом Музафаровых (дерево), 1914 г.» (г. Енисейск, пер. Марковского, 16, угол ул. Перенсона (ул. Марковского, 16))
- Объект культурного наследия регионального значения «Жилой дом (дерево), 2-я пол. XIX в.» (г. Енисейск, пер. Марковского, 10, угол ул. Тамарова (ул. Марковского, 10))
- Объект культурного наследия регионального значения «Усадьба Аблина (дерево), кон. XIX в.: жилой дом, ворота» (г. Енисейск, пер. Марковского, 6)
- Объект культурного наследия регионального значения «Застройка улицы: дом Безъязыкова (дерево), кон. XVIII – нач. XIX вв.» (г. Енисейск, ул. Перенсона, 69)
- Объект культурного наследия регионального значения «Застройка улицы: усадьба Неждановых (дерево), кон. XVIII – нач. XIX в.: дом жилой; ворота» (г. Енисейск, ул. Перенсона, 71)
- Объект культурного наследия регионального значения «Деревянный резной дом, XIX в.» (г. Енисейск, ул. Перенсона, 67)

- Объект культурного наследия регионального значения «Застройка улицы: усадьба Алтынбаевых (дерево), кон. XIX в.: дом жилой; флигель; амбар» (г. Енисейск, ул. Перенсона, 75)
- Объект культурного наследия регионального значения «Усадьба (дерево), 2-я пол. XIX в.: дом жилой, ворота» (г. Енисейск, ул. Тамарова, 13)
- Объект культурного наследия федерального значения «Ансамбль Успенской церкви, 1793–1819 гг.» (г. Енисейск, ул. Рабоче-Крестьянская, 116)
- Объект культурного наследия регионального значения «Комплекс деревянных домов» (г. Енисейск, ул. Рабоче-Крестьянская, 121)
- Объект культурного наследия федерального значения «Ансамбль Успенской церкви, 1793–1819 гг.» (г. Енисейск, ул. Рабоче-Крестьянская, 116)
- Объект культурного наследия регионального значения «Дом Калашникова, III-я четв. XIX в.» (г. Енисейск, ул. Рабоче-Крестьянская, 114)
- Объект культурного наследия регионального значения «Магазин Хнюнина, кон. XIX в.: здание магазина; ворота» (г. Енисейск, ул. Рабоче-Крестьянская, 112)
- Объект культурного наследия регионального значения «Дом Борзецовой, II-я пол. XIX в.» (г. Енисейск, ул. Рабоче-Крестьянская, 110)
- Объект культурного наследия регионального значения «Братская могила 360 участников Енисейско-Маклаковского восстания, замученных и расстрелянных колчаковцами в феврале 1919 года» (г. Енисейск, на Севастьяновском кладбище (ул. Перенсона, 129))
- Объект культурного наследия регионального значения «Дом Востротина, 1860–1870 гг.» (г. Енисейск, ул. Петровского, 21)
- Объект культурного наследия федерального значения «Усадьба Евсеева, 1730 г.» (г. Енисейск, ул. Петровского, 11 (ул. Петровского, 11/2))
- Объект культурного наследия регионального значения «Дом, в котором в 1917 году на митинге был создан городской комитет партии большевиков под руководством Худзинского Т.И.» (г. Енисейск, ул. Петровского, 2)
- Объект культурного наследия регионального значения «Дом Коневского (камень, дерево), кон. XIX в.» (г. Енисейск, ул. Ванеева, 6)
- Объект культурного наследия регионального значения «Усадьба Коновалова, 1880-е годы» (г. Енисейск, ул. Ленина, 67)
- Объект культурного наследия федерального значения «Комплекс жилых зданий (дер.), кон. XIX в.» (г. Енисейск, ул. Ленина, 80)
- Объект культурного наследия регионального значения «Усадьба, кон. XIX в.: дом жилой, флигель (дерево)» (ул. Ванеева, 5, 7)
- Объект культурного наследия регионального значения «Комплекс жилой застройки, 2-я пол. XIX в.: дом жилой (дерево); усадьба (дерево), 2-я пол. XIX в.: флигель; ворота; дом жилой с лавкой (дерево), кон. XIX в.» (г. Енисейск, ул. Ленина, 82)



- Объект культурного наследия федерального значения «Усадьба купца Кытманова, кон. XIX в.» (г. Енисейск, ул. Кирова, 82)
- Объект культурного наследия федерального значения «Комплекс жилых зданий (дер.), кон. XIX в.» (г. Енисейск, ул. Ленина, 80)
- Объект культурного наследия регионального значения «Дом, в котором в 1894–1911 гг. жил Васильев Юлий Николаевич, врач-гуманист, член комитета помощи политссыльным и заключённым» (г. Енисейск, ул. Ленина, 57)
- Объект культурного наследия регионального значения «Городская усадьба, кон. XIX в.: главный дом, флигель, амбар, ворота» (г. Енисейск, ул. Ленина, 96, 98, угол ул. Лыткина, 3)
- Объект культурного наследия федерального значения «Здание келий Христорождественского монастыря, 1830 г.» (г. Енисейск, ул. Ленина, 100 (ул. Горького, 1))
- Объект культурного наследия федерального значения «Дом жилой, XIX в.» (г. Енисейск, ул. Ленина, 106)
- Объект культурного наследия регионального значения «Флигель Кобычева, 1837 г.» (г. Енисейск, ул. Горького, 6)
- Объект культурного наследия регионального значения «Усадьба (дерево), 2-я пол. XIX в.: дом жилой, ворота» (г. Енисейск, ул. Ленина, 91/пер. Горького, 4 (ул. Ленина, 91))
- Объект культурного наследия федерального значения «Дом жилой, XIX в.» (г. Енисейск, ул. Ленина, 106)
- Объект культурного наследия федерального значения «Воскресенская церковь, 1747 г.» (г. Енисейск, ул. Ленина, 104)
- Объект культурного наследия регионального значения «Дом Козицина, нач. XX в.» (г. Енисейск, ул. Петровского, 1)
- 
- Объект культурного наследия федерального значения «Воскресенская церковь, 1747 г.» (г. Енисейск, ул. Ленина, 104)
- Объект культурного наследия регионального значения «Дом Макарова с магазином, кон. XIX в.» (г. Енисейск, ул. Ленина, 110)
- Объект культурного наследия регионального значения «Дом с магазином Хнюнина и Коновалова, 2-я пол. XIX в.» (г. Енисейск, ул. Ленина, 112)
- Объект культурного наследия регионального значения «Дом Дементьева, I-я пол. XIX в.» (г. Енисейск, ул. Диктатуры, 5 (ул. Диктатуры пролетариата, 5))
- Объект культурного наследия регионального значения «Дом Тонконогова, II-я пол. XIX в.» (г. Енисейск, ул. Петровского, 3)
- Объект культурного наследия регионального значения «Типография Дементьева, 1890 г.» (г. Енисейск, ул. Петровского, 5 (ул. Петровского, 7))

- Объект культурного наследия регионального значения «Здание городского магистрата, 1747-1753 гг.» (г. Енисейск, ул. Ленина, 116)ъ
- Объект культурного наследия федерального значения «Усадьба Баландина, сер. XIX в.» (г. Енисейск, ул. Ленина, 103)
- Объект культурного наследия регионального значения «Памятник В.И. Ленину. Скульптор Ишханов Ю.П., архитектор Покровский. Материал – бетон, 1961 г.» (г. Енисейск, площадь Диктатуры пролетариата)
- Объект культурного наследия федерального значения «Усадьба Баландина, сер. XIX в.» (г. Енисейск, ул. Ленина, 103)
- Объект культурного наследия федерального значения «Усадьба Захарова, 1860–1870 гг.» (г. Енисейск, ул. Ленина, 97)
- Дом Флеара, 1860 г.
- Объект культурного наследия федерального значения «Дом Бородкина, 1909 г." (г. Енисейск, ул. Ленина, 99)
- Объект культурного наследия регионального значения «Дом с лавкой, 1914 г.» (г. Енисейск, пер. Партизанский, 3)
- Объект культурного наследия федерального значения «Амбар (дер.), кон. XIX в.» (г. Енисейск, ул. Кирова, 72/5 (ул. Кирова, 72))
- Объект культурного наследия федерального значения «Дом Флеера, 1860 г.» (г. Енисейск, ул. Ленина, 101)
- Объект культурного наследия федерального значения «Дом Бородкина, 1909 г." (г. Енисейск, ул. Ленина, 99)
- Объект культурного наследия федерального значения «Амбар (дер.), кон. XIX в.» (г. Енисейск, ул. Кирова, 72/5 (ул. Кирова, 72))
- Объект культурного наследия федерального значения «Усадьба Захарова, 1860–1870 гг.» (г. Енисейск, ул. Ленина, 97)
- Объект культурного наследия федерального значения «Дом Савельева, 1860–1870 гг.» (г. Енисейск, ул. Ленина, 96 (ул. Ленина, 95))
- Объект культурного наследия регионального значения «Пакгауз Бородкина, сер. XIX в.» (г. Енисейск, ул. Горького, 12 (ул. Рабоче-Крестьянская, 62)
- Объект культурного наследия регионального значения «Дом Бородкина, 1861 г.» (г. Енисейск, ул. Рабоче-Крестьянская, 62)
- Объект культурного наследия регионального значения «Дом Елтышева, 1880 г.» (г. Енисейск, ул. Рабоче-Крестьянская, 59/14 (ул. Рабоче-Крестьянская, 59)
- Объект культурного наследия регионального значения «Дом Кузнецова, II-я пол. XIX в.» (г. Енисейск, пер. Партизанский, 11а)
- Объект культурного наследия регионального значения «Дом Щукина, XIX в.» (г. Енисейск, ул. Ленина, 70)
- Объект культурного наследия федерального значения «Комплекс жилых зданий (дер.), кон. XIX в.» (г. Енисейск, ул. Ленина, 76)
- Объект культурного наследия регионального значения «Комплекс жилой застройки, 2-я пол. XIX в.: дом жилой (дерево); усадьба

(дерево), 2-я пол. XIX в.: флигель; ворота; дом жилой с лавкой (дерево), кон. XIX в.» (г. Енисейск, ул. Ленина, 78)

– Объект культурного наследия федерального значения «Комплекс жилых зданий (дер.), кон. XIX в.» (г. Енисейск, ул. Ленина, 74)

– Объект культурного наследия федерального значения «Комплекс жилых зданий (дер.), кон. XIX в.» (г. Енисейск, ул. Ленина, 76)

– Объект культурного наследия федерального значения «Комплекс жилых зданий (дер.), кон. XIX в.» (г. Енисейск, ул. Ленина, 74)

– Объект культурного наследия регионального значения «Братская могила 28 партизан, расстрелянных колчаковским карательным отрядом 12 февраля 1919 года» (Енисейский район, приблизительно 342 м западнее д.Горская)

Необходимо подготовить сведения о границах зон с особыми условиями использования территории, которые должны содержать графическое описание местоположения границ данной зоны, перечень координат характерных точек этих границ в системе координат, установленной для ведения Единого государственного реестра недвижимости, в соответствии с требованиями установленными пунктами 10, 11 статьи 106 Земельного кодекса РФ, приказом Минэкономразвития России от 23.03.2016 № 163 «Об утверждении Требований к системе координат, точности определения координат характерных точек границ зоны с особыми условиями использования территории, формату электронного документа, содержащего сведения о использовании границы зоны с особыми условиями использования территории» и установить зоны санитарной охраны источников питьевого и хозяйственно-бытового водоснабжения по решению органа исполнительной власти субъекта РФ.

*Нормативные охраняемые и санитарно-защитные зоны объектов инженерной и транспортной инфраструктуры*

#### *Автомобильный транспорт*

В соответствии с СанПиН 2.2.1/2.1.1.1200-03 величина санитарного разрыва от автомобильных дорог устанавливается в каждом конкретном случае на основании расчетов рассеивания загрязнения атмосферного воздуха и физических факторов (шума, вибрации, электромагнитных полей и др.) с последующим проведением натурных исследований и измерений.

На территории г. Енисейска размещены АЗС, нормативные санитарно-защитные зоны которых составляют:

100 м – для автозаправочных станций для заправки транспортных средств жидким и газовым моторным топливом;

50 м – для автозаправочных станций, предназначенные только для заправки легковых транспортных средств жидким моторным топливом, с наличием не более 3-х топливораздаточных колонок, в том числе с объектами обслуживания водителей и пассажиров (магазин сопутствующих товаров, кафе и санитарные узлы).

### *Охранные зоны электросетевого хозяйства*

Охранные зоны и правила охраны объектов электросетевого хозяйства устанавливаются в соответствии с Постановлением Правительства РФ от 24 февраля 2009 года №160 «О порядке установления охранных зон объектов электросетевого хозяйства и особых условий использования земельных участков, расположенных в границах таких зон».

Охранные зоны составляют:

- 10 метров - для линий электропередачи 10 кВ;
- 15 метров - для линий электропередачи 35 кВ;
- 20 метров - для линий электропередачи 110 кВ;
- 25 метров - для линий электропередачи 220 кВ;
- 30 метров - для линий электропередачи 500 кВ.

### *Охранные зоны гидрометеорологических станций*

На территории г. Енисейск расположена метеорологическая станция.

В целях получения достоверной информации о состоянии и загрязнении окружающей природной среды, в соответствии со статьей 13 Федерального закона Российской Федерации «О гидрометеорологической службе» от 19.07.1998 г. № 113-ФЗ (в ред. Федеральных законов от 25.06.2002 № 70-ФЗ, от 22.08.2004 № 122-ФЗ, от 03.06.2005 № 57-ФЗ, от 02.02.2006 № 21-ФЗ, от 23.07.2008 № 160-ФЗ, от 11.07.2011 № 200-ФЗ, от 19.07.2011 № 248-ФЗ, от 07.11.2011 № 303-ФЗ, от 21.11.2011 № 331-ФЗ), «Положением о государственной наблюдательной сети» РД 52.04.567-2003 (в ред. Изменения № 1, утв. Росгидрометом 02.12.2008), Постановлением Правительства Российской Федерации от 29 августа 1999 г. № 972 «Об утверждении Положения о создании охранных зон стационарных пунктов наблюдений за состоянием окружающей природной среды, ее загрязнением (в ред. Постановления Правительства Российской Федерации от 1 февраля 2005 г. № 49) вокруг стационарных пунктов наблюдений (кроме метеорологического оборудования, устанавливаемого на аэродромах) создаются охранные зоны в виде земельных участков и частей акваторий, ограниченных на плане местности замкнутой линией, отстоящей от границ этих пунктов на расстоянии, как правило, 200 м во все стороны.

Размеры и границы охранных зон стационарных пунктов наблюдений определяются в зависимости от рельефа местности и других условий.

Размеры и границы охранных зон стационарных пунктов наблюдений, размещенных на территории портов Российской Федерации, определяются по согласованию с администрацией портов с тем, чтобы не создавать помехи производственной деятельности, и с учетом перспектив развития портовых комплексов и объектов инфраструктуры морского и внутреннего водного транспорта.

Предоставление (изъятие) земельных участков и частей акваторий под охранные зоны стационарных пунктов наблюдений производится в

соответствии с земельным, водным и лесным законодательством Российской Федерации на основании схем размещения указанных пунктов, утвержденных Федеральной службой по гидрометеорологии и мониторингу окружающей среды, и по согласованию с органами исполнительной власти субъектов Российской Федерации.

В пределах охранных зон стационарных пунктов наблюдений устанавливаются ограничения на хозяйственную деятельность, которая может отразиться на достоверности информации о состоянии окружающей природной среды, ее загрязнении.

На земельные участки, через которые осуществляется проход или проезд к стационарным пунктам наблюдений, входящим в государственную наблюдательную сеть, могут быть установлены сервитуты в порядке, определенном законодательством Российской Федерации.

#### *Трубопроводный транспорт*

Охранная зона магистрального газопровода установлена в соответствии с Постановлением Правительства РФ от 20 ноября 2000 г. №878 и составляет 2 м от оси трубопровода в каждую сторону. Земельные участки, расположенные в охранных зонах газораспределительных сетей, у их собственников, владельцев или пользователей не изымаются и могут быть использованы ими с учетом ограничений (обременений), устанавливаемых настоящими Правилами и налагаемых на земельные участки в установленном порядке.

#### *Водоохранные зоны*

В соответствии со ст. 65 Водного кодекса РФ водоохранными зонами являются территории, которые примыкают к береговой линии (границам водного объекта) морей, рек, ручьев, каналов, озер, водохранилищ и на которых устанавливается специальный режим осуществления хозяйственной и иной деятельности в целях предотвращения загрязнения, засорения, заиления указанных водных объектов и истощения их вод, а также сохранения среды обитания водных биологических ресурсов и других объектов животного и растительного мира.

В границах водоохранных зон устанавливаются прибрежные защитные полосы, на территориях которых вводятся дополнительные ограничения хозяйственной и иной деятельности.

Ширина водоохранных зон устанавливается в соответствии с длиной реки:

- реки длиной до 10 км - 50 м,
- реки длиной от 11 до 50 км - 100 м,
- реки длиной более 51 км - 200 м.

Прибрежные защитные полосы 20-50 м в зависимости от уклонов. Для рек и ручьев, протяженностью до 10 км прибрежная защитная полоса совмещается с водоохранной зоной.

В границах водоохраных зон запрещаются:

- 1) использование сточных вод в целях регулирования плодородия почв;
- 2) размещение кладбищ, скотомогильников, объектов размещения отходов производства и потребления, химических, взрывчатых, токсичных, отравляющих и ядовитых веществ, пунктов захоронения радиоактивных отходов;
- 3) осуществление авиационных мер по борьбе с вредными организмами;
- 4) движение и стоянка транспортных средств (кроме специальных транспортных средств), за исключением их движения по дорогам и стоянки на дорогах и в специально оборудованных местах, имеющих твердое покрытие;
- 5) размещение автозаправочных станций, складов горюче-смазочных материалов (за исключением случаев, если автозаправочные станции, склады горюче-смазочных материалов размещены на территориях портов, судостроительных и судоремонтных организаций, инфраструктуры внутренних водных путей при условии соблюдения требований законодательства в области охраны окружающей среды и настоящего Кодекса), станций технического обслуживания, используемых для технического осмотра и ремонта транспортных средств, осуществление мойки транспортных средств;
- 6) размещение специализированных хранилищ пестицидов и агрохимикатов, применение пестицидов и агрохимикатов;
- 7) сброс сточных, в том числе дренажных, вод;
- 8) разведка и добыча общераспространенных полезных ископаемых (за исключением случаев, если разведка и добыча общераспространенных полезных ископаемых осуществляются пользователями недр, осуществляющими разведку и добычу иных видов полезных ископаемых, в границах предоставленных им в соответствии с законодательством Российской Федерации о недрах горных отводов и (или) геологических отводов на основании утвержденного технического проекта в соответствии со статьей 19.1 Закона Российской Федерации от 21 февраля 1992 года N 2395-1 "О недрах").

В границах водоохраных зон допускаются проектирование, строительство, реконструкция, ввод в эксплуатацию, эксплуатация хозяйственных и иных объектов при условии оборудования таких объектов сооружениями, обеспечивающими охрану водных объектов от загрязнения, засорения, заиления и истощения вод в соответствии с водным законодательством и законодательством в области охраны окружающей среды. Выбор типа сооружения, обеспечивающего охрану водного объекта от загрязнения, засорения, заиления и истощения вод, осуществляется с учетом необходимости соблюдения установленных в соответствии с законодательством в области охраны окружающей среды нормативов допустимых сбросов загрязняющих веществ, иных веществ и

микроорганизмов. В целях настоящей статьи под сооружениями, обеспечивающими охрану водных объектов от загрязнения, засорения, заиления и истощения вод, понимаются:

1) централизованные системы водоотведения (канализации), централизованные ливневые системы водоотведения;

2) сооружения и системы для отведения (сброса) сточных вод в централизованные системы водоотведения (в том числе дождевых, талых, инфильтрационных, поливомоечных и дренажных вод), если они предназначены для приема таких вод;

3) локальные очистные сооружения для очистки сточных вод (в том числе дождевых, талых, инфильтрационных, поливомоечных и дренажных вод), обеспечивающие их очистку исходя из нормативов, установленных в соответствии с требованиями законодательства в области охраны окружающей среды и настоящего Кодекса;

4) сооружения для сбора отходов производства и потребления, а также сооружения и системы для отведения (сброса) сточных вод (в том числе дождевых, талых, инфильтрационных, поливомоечных и дренажных вод) в приемники, изготовленные из водонепроницаемых материалов.

В отношении территорий садоводческих, огороднических или дачных некоммерческих объединений граждан, размещенных в границах водоохраных зон и не оборудованных сооружениями для очистки сточных вод, до момента их оборудования такими сооружениями и (или) подключения к системам, допускается применение приемников, изготовленных из водонепроницаемых материалов, предотвращающих поступление загрязняющих веществ, иных веществ и микроорганизмов в окружающую среду.

В границах прибрежных защитных полос наряду с установленными настоящей статьей ограничениями запрещаются:

- 1) распашка земель;
- 2) размещение отвалов размываемых грунтов;
- 3) выпас сельскохозяйственных животных и организация для них летних лагерей, ванн.

Установление на местности границ водоохраных зон и границ прибрежных защитных полос водных объектов, в том числе посредством специальных информационных знаков, осуществляется в порядке, установленном Правительством Российской Федерации.

*Зоны санитарной охраны поверхностных источников водоснабжения и водопроводов питьевого назначения.*

В соответствии с СанПиН 2.1.4.1110-02. Санитарные правила и нормы «Зоны санитарной охраны источников водоснабжения и водопроводов питьевого назначения» зона санитарной охраны водопроводных сооружений, расположенных вне территории водозабора, представлена первым поясом (строгого режима), водоводов - санитарно-защитной полосой.

Граница первого пояса ЗСО водопроводных сооружений принимается на расстоянии:

- от стен запасных и регулирующих емкостей, фильтров и контактных осветлителей - не менее 30 м;
- от водонапорных башен - не менее 10 м;
- от остальных помещений (отстойники, реагентное хозяйство, склад хлора, насосные станции и др.) - не менее 15м.

Мероприятия предусматриваются для каждого пояса ЗСО в соответствии с его назначением. Они могут быть единовременными, осуществляемыми до начала эксплуатации водозабора, либо постоянными режимного характера.

Объем указанных ниже основных мероприятий на территории ЗСО при наличии соответствующего обоснования должен быть уточнен и дополнен применительно к конкретным природным условиям и санитарной обстановке с учетом современного и перспективного хозяйственного использования территории в районе ЗСО.

#### *1. Мероприятия по первому поясу*

На территории первого пояса ЗСО поверхностного источника водоснабжения должны предусматриваться мероприятия, указанные в п. п. 2.1, 2.2, 2.3.

\* Целью мероприятий является максимальное снижение микробного и химического загрязнения воды источников водоснабжения, позволяющее при современной технологии обработки обеспечивать получение воды питьевого качества.

Не допускается спуск любых сточных вод, в т.ч. сточных вод водного транспорта, а также купание, стирка белья, водопой скота и другие виды водопользования, оказывающие влияние на качество воды.

Акватория первого пояса ограждается буями и другими предупредительными знаками. На судоходных водоемах над водоприемником должны устанавливаться бакены с освещением.

#### *2. Мероприятия по второму и третьему поясам ЗСО*

2.1. Выявление объектов, загрязняющих источники водоснабжения, с разработкой конкретных водоохраных мероприятий, обеспеченных источниками финансирования, подрядными организациями и согласованных с центром государственного санитарно-эпидемиологического надзора.

2.2. Регулирование отведения территории для нового строительства жилых, промышленных и сельскохозяйственных объектов, а также согласование изменений технологий действующих предприятий, связанных с повышением степени опасности загрязнения сточными водами источника водоснабжения.

2.3. Недопущение отведения сточных вод в зоне водосбора источника водоснабжения, включая его притоки, не отвечающих гигиеническим требованиям к охране поверхностных вод.

2.4. Все работы, в т.ч. добыча песка, гравия, донноуглубительные в



пределах акватории ЗСО допускаются по согласованию с центром государственного санитарно-эпидемиологического надзора лишь при обосновании гидрологическими расчетами отсутствия ухудшения качества воды в створе водозабора.

2.5. Использование химических методов борьбы с эвтрофикацией водоемов допускается при условии применения препаратов, имеющих положительное санитарно-эпидемиологическое заключение государственной санитарно-эпидемиологической службы Российской Федерации.

2.6. При наличии судоходства необходимо оборудование судов, дебаркадеров и брандвахт устройствами для сбора фановых и подсланевых вод и твердых отходов; оборудование на пристанях сливных станций и приемников для сбора твердых отходов.

### *3. Мероприятия по второму поясу*

Кроме мероприятий, указанных в разделе 2, в пределах второго пояса ЗСО поверхностных источников водоснабжения запрещается:

- размещение кладбищ, скотомогильников, полей ассенизации, полей фильтрации, навозохранилищ, силосных траншей, животноводческих и птицеводческих предприятий и других объектов, обуславливающих опасность микробного загрязнения подземных вод;
- применение удобрений и ядохимикатов;
- рубка леса главного пользования и реконструкции.

Подлежат выполнению мероприятия пункта 2.4, а также следующее:

3.1. Не производятся рубки леса главного пользования и реконструкции, а также закрепление за лесозаготовительными предприятиями древесины на корню и лесосечного фонда долгосрочного пользования. Допускаются только рубки ухода и санитарные рубки леса.

3.2. Запрещение расположения стойбищ и выпаса скота, а также всякое другое использование водоема и земельных участков, лесных угодий в пределах прибрежной полосы шириной не менее 500 м, которое может привести к ухудшению качества или уменьшению количества воды источника водоснабжения.

3.3. Использование источников водоснабжения в пределах второго пояса ЗСО для купания, туризма, водного спорта и рыбной ловли допускается в установленных местах при условии соблюдения гигиенических требований к охране поверхностных вод, а также гигиенических требований к зонам рекреации водных объектов.

3.4. В границах второго пояса зоны санитарной охраны запрещается сброс промышленных, сельскохозяйственных, городских и ливневых сточных вод, содержание в которых химических веществ и микроорганизмов превышает установленные санитарными правилами гигиенические нормативы качества воды.

3.5. Границы второго пояса ЗСО на пересечении дорог, пешеходных троп и пр. обозначаются столбами со специальными знаками.

### *Зоны регулирования застройки*

Территории, окружающие охранные зоны объектов культурного наследия, необходимы для восстановления пространственной структуры застройки, сохранения своеобразия архитектурного облика г. Енисейска, для обеспечения единства новых строений с исторически сложившейся средой.

Границы зон регулирования застройки исключают возможность искажения характера исторической планировки и неблагоприятного воздействия нового строительства на исторические архитектурные ансамбли, панорамы, силуэт с сохранением своеобразия архитектурного облика исторической части города.

### *Зоны охраны объектов историко-культурного наследия*

На территории г. Енисейск утверждены границы зон охраны объектов культурного наследия федерального и регионального значения, расположенных в г. Енисейске, особых режимов использования земель и требований к градостроительным регламентам в границах данных зон охраны постановлением Правительства Красноярского края от 17.01.2017 № 16-п.

В соответствии со статьёй 34.1 Федерального закона:

1. Защитными зонами объектов культурного наследия являются территории, которые прилегают к включенным в реестр памятникам и ансамблям (за исключением указанных в пункте 2 настоящей статьи объектов культурного наследия) и в границах которых в целях обеспечения сохранности объектов культурного наследия и композиционно видовых связей (панорам) запрещаются строительство объектов капитального строительства и их реконструкция, связанная с изменением их параметров (высоты, количества этажей, площади), за исключением строительства и реконструкции линейных объектов;

2. Защитные зоны не устанавливаются для объектов археологического наследия, некрополей, захоронений, расположенных в границах некрополей, произведений монументального искусства, а также памятников и ансамблей, расположенных в границах достопримечательного места, в которых существующим органом охраны объектов культурного наследия установлены предусмотренные статьёй 56.4 настоящего Федерального закона требования и ограничения;

3. Границы защитной зоны объекта культурного наследия устанавливаются:

- для памятника, расположенного в границах населённого пункта, на расстоянии 100 метров от внешних границ территории памятника, для памятника, расположенного вне границ населённого пункта, на расстоянии 200 метров от внешних границ территории памятника;

- для ансамбля, расположенного в границах населённого пункта, на расстоянии 150 метров от внешних границ территории ансамбля, для

ансамбля, расположенного вне границ населённого пункта, на расстоянии 250 метров от внешних границ территории ансамбля;

4. В случае отсутствия утверждённых границ территории объекта культурного наследия, расположенного в границах населённого пункта, границы защитной зоны такого объекта устанавливаются на расстоянии 200 метров от линии внешней стены памятника либо от линии общего контура ансамбля, образуемого соединением внешних точек наиболее удалённых элементов ансамбля, включая парковую территорию. В случае отсутствия утверждённых границ территории объекта культурного наследия, расположенного вне границ населённого пункта, границы защитной зоны такого объекта устанавливаются на расстоянии 300 метров от линии внешней стены памятника либо от линии общего контура ансамбля, образуемого соединением внешних точек наиболее удалённых элементов ансамбля, включая парковую территорию.

#### *Зона охраняемого природного ландшафта*

Устанавливаются для сохранения исторического ценного рельефа, водоемов, восстановления исторического вида ландшафта, восстановление растительности, береговых территорий от размыва, укрепления склонов, оврагов и проведения необходимых природоохранных мероприятий.

В пределах зон охраняемого ландшафта устанавливаются следующие режимы использования земель:

а) допускается благоустройство территорий без искажения его первоначального вида;

б) допускаются ремонтные работы и установка МАФов, временных сезонных сооружений при условии согласования с органами по охране объектов культурного наследия;

в) рекомендуется прореживание зеленых насаждений и их «кронирование» для улучшения восприятия исторического наследия в целом и локальных объектов культурного наследия в частности;

г) компенсация зеленого фонда за счет обновления дендросостава, включая посадки деревьев и кустарников адаптированных пород, преимущественно вечнозеленых хвойных;

д) устройство открытой лотковой и закрытой ливневой канализации с очистными сооружениями для предотвращения губительного воздействия атмосферных осадков на фундаменты исторической застройки, особенно в центральной части города, и отвод сточных вод с новых застраиваемых территорий.

#### *Санитарно-защитные зоны производственных объектов, объектов специального назначения*

Нормативная величина санитарно-защитной зоны зависит от класса опасности объекта и составляет:

I класс опасности – 1000 м;

- II класс опасности – 500 м;
- III класс опасности – 300 м;
- IV класс опасности – 100 м;
- V класс опасности – 50 м.

Санитарно-защитная зона проектируемого кладбища составит 100 м (площадь 10 га – IV класс опасности). Также рекомендуется проведение мероприятий для уменьшения размера санитарно-защитной зоны существующего действующего кладбища.

Для планируемого полигона ТКО предлагается установить II класс санитарной опасности с нормативной санитарно-защитной зоной 500 м.

Для планируемого скотомогильника предлагается установить II класс санитарной опасности с нормативной санитарно-защитной зоной 500 м

Для планируемых производственных территорий рекомендуется установление III класса опасности с санитарно-защитной зоной 300 м.

### *Опасные природные явления и процессы*

Среди негативных явлений на рассматриваемой территории наблюдаются затопление, подтопление, заболачивание.

Вдоль русла реки Енисей часть земель подвержена паводковому затоплению и подтоплению.

Подтопление – это повышение уровня подземных вод и увлажнение грунтов зоны аэрации, приводящие к нарушению хозяйственной деятельности на данной территории, изменению физических и физико-химических свойств подземных вод, преобразованию почвогрунтов, видового состава, структуры и продуктивности растительного покрова, трансформации мест обитания животных. Подтопление территорий и связанное с ним заболачивание отмечается как в равнинных районах и межгорных впадинах в долинах рек, так и в предгорных и горных районах бассейна р. Енисей. По информации Енисейского Бассейнового управления (ЕнБВУ) г. Енисейск входит в список населенных пунктов, затапливаемых при прохождении высокого половодья (Водохозяйственные участки 17.01.04.001).

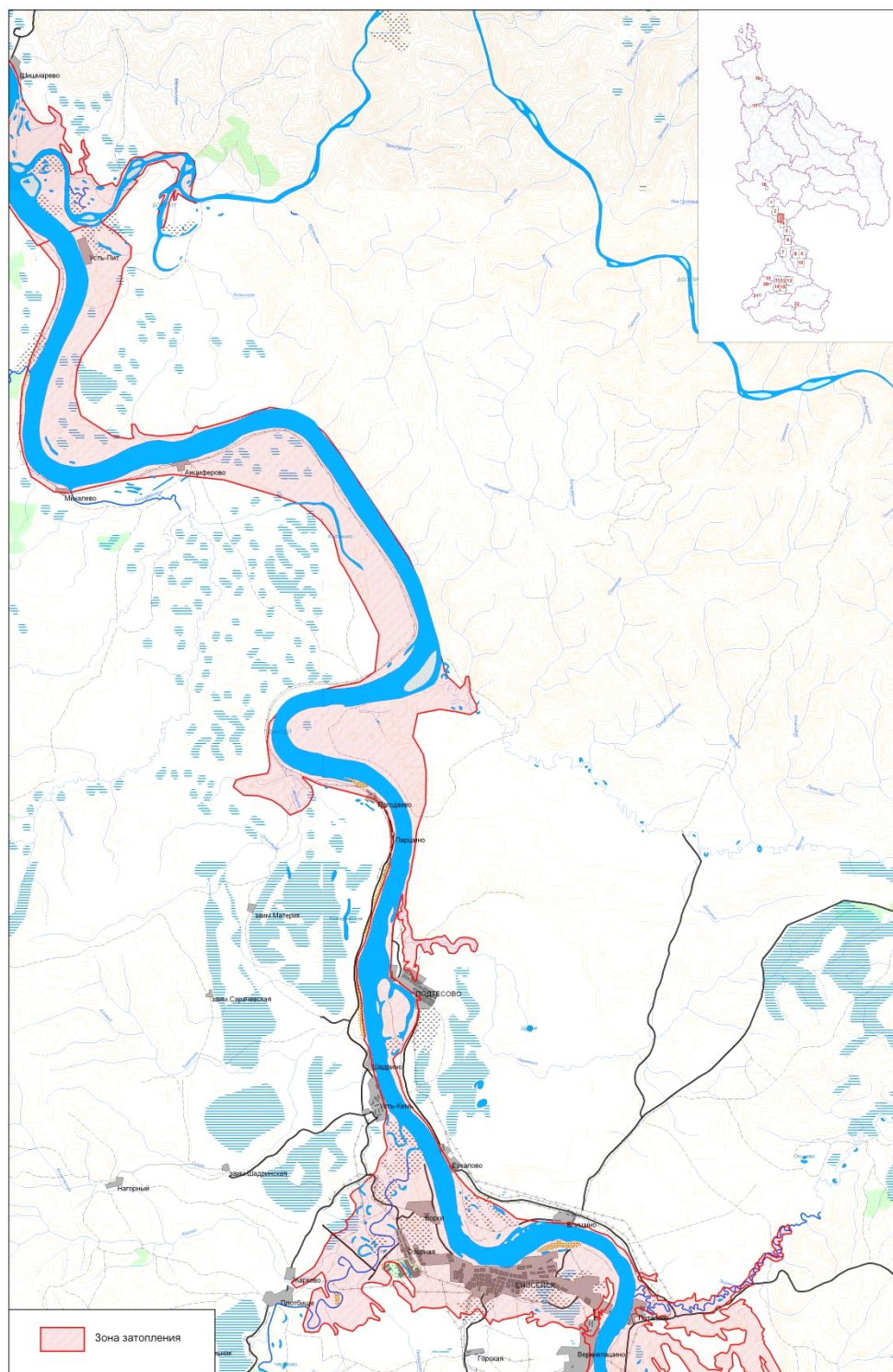
Заболоченность. В границах городской черты рельеф спокойный, имеются довольно значительные площади заболоченных земель.

Согласно приказу Енисейское бассейновое водное управление № 202 от 26.07.2019 г. «Об определении границ зон затопления, подтопления территорий, прилегающих к р.Енисей в границах г. Енисейска, на картах генерального плана отображены зоны затопления 1,3,5,10,25 и 50% обеспеченности, границы зон слабого, умеренного, сильного подтопления территорий, прилегающих к р.Енисей в границах г. Енисейска (Приложение 1).

В соответствии с постановлением Правительства Российской Федерации от 3 марта 2018 г. №222 «Об утверждении Правил установления санитарно-защитных зон и использования земельных участков,

расположенных в границах санитарно-защитных зон», необходимо подготовить сведения о границах зон с особыми условиями использования территории, которые должны содержать графическое описание местоположения границ данной зоны, перечень координат характерных точек этих границ в системе координат, установленной для ведения Единого государственного реестра недвижимости. А также установить зоны санитарной охраны источников питьевого и хозяйственно-бытового водоснабжения согласно СанПиН 2.1.4.1110-02. Санитарные правила и нормы «Зоны санитарной охраны источников водоснабжения и водопроводов питьевого назначения».

2.3 Карта периодически затопляемых территорий речного бассейна (фрагмент 3)



33

*Рисунок 3.3.-1– Фрагмент карты периодически затопляемых территорий в бассейне реки Енисей*

В реестре муниципальной собственности города Енисейска числятся на учете следующие объекты:

-дамба, находящаяся по адресу: г. Енисейск, ул. Фефелова (мост), дата ввода в эксплуатацию 28.03.2003 г., расположенная на земельном участке с кадастровым номером 24:47:0000000:3646;

-мост-виадуг, расположенный по адресу: г. Енисейск, ул. Петровского, с асфальтированным покрытием, протяженностью 100 м., дата ввода в эксплуатацию 01.01.1970 г.

-береговое укрепление (набережная реки Енисей), находящееся по адресу: г. Енисейск, ул. Петровского, протяженностью 658 м., год ввода в эксплуатацию 1969 г.

В целях защиты населения и территории от вредного воздействия, поверхностных вод, необходимо предусмотреть мероприятия по разработке технической документации для постановки на учет бесхозных гидротехнических сооружений, разработке проектной документации и выполнение работ по строительству, реконструкции и капитальному ремонту потенциально опасных гидротехнических сооружений, находящихся в аварийном состоянии и представляющих угрозу.

### **3.4. Развитие жилищного строительства**

Одной из важнейших задач социально-экономического развития г. Енисейск является обеспечение населения доступным и комфортным жильем.

Территориальное планирование городского округа в целях развития жилищного строительства должно обеспечивать:

-создание условий для реализации предложений по размещению площадок новой застройки в рамках программ в сфере жилищного строительства;

-определение территорий, где необходимы опережающие темпы жилищного строительства с оптимальным внедрением новых типов и технологий строительства;

-комплексное освоение территории с развитием социальной, коммунальной инфраструктуры и благоустройства.

Территориальные возможности развития определяются наличием свободных пригодных для жилищного строительства площадей и наличием градостроительных ограничений на проектируемой территории.

Нормативные показатели плотности и уровня средней жилищной обеспеченности приняты в соответствии с СП 42.13330.2016, а также прогноза долгосрочного социально-экономического развития Российской Федерации на период до 2030 года. Средний жилищный показатель определен в размере – 34 кв.м. жилья на 1 человека.

С учетом рекомендуемых показателей обеспеченности населения общей жилой площадью и прогнозом изменения демографических

показателей получены значения объемов строительства жилого фонда на перспективу. Общая площадь жилищного фонда составит к 2028 г. 542,5 тыс. кв.м, к 2038 г. – 588,2 тыс. кв.м.

Возможность сохранения существующей жилой застройки определена исходя из технического состояния жилищного фонда и наличия градостроительных ограничений. В полном объеме предусматривается снос ветхого и аварийного жилищного фонда. Общая площадь жилых помещений, предусмотренных под снос, составляет 40 тыс. кв.м.

С учетом запланированного объема сноса жилищного фонда объем нового жилищного строительства должен составить не менее 103,9 тыс. кв. м общей площади жилых помещений.

Распределение территории жилой застройки по периодам, с указанием общей площади жилых помещений проектного жилищного фонда и предполагаемого числа населения представлено в таблице Таблица 3.4.-1

Таблица 3.4.-1

*Параметры территорий жилой застройки*

№ п/п	Показатели	Ед. изм.	2018г.	2028г.	2038г.
1	Численность населения	тыс. чел.	17,8	17,5	17,3
2	Норма обеспеченности общей площадью	м <sup>2</sup> /чел.	29,4	31	34
3	Потребность в жилищном фонде	тыс. м <sup>2</sup>	-	542,5	588,2
4	Существующий жилищный фонд, всего	тыс. м <sup>2</sup>	524,3	-	
	1) ветхий и аварийный, подлежащий сносу	тыс. м <sup>2</sup>	-	20,0	20,0
	2) сохраняемый жилищный фонд, всего	тыс. м <sup>2</sup>	-	504,3	484,3
5	Объем нового жилищного строительства, всего	тыс. м <sup>2</sup>	-	38,2	103,9

**3.5. Планируемые для размещения объекты местного значения городского округа, относящиеся к областям физической культуры и массового спорта, культуры. Развитие и размещение учреждений и предприятий обслуживания населения**

Проектом генерального плана предусмотрен комплекс мероприятий по улучшению материально-технической базы объектов социального и культурно-бытового обслуживания населения и достижению требуемого уровня обеспеченности населения объектами обслуживания.

В *таблице 3.5-1* ниже приведен расчет потребности жителей г. Енисейск в объектах социального и культурно-бытового обслуживания местного значения городского округа на расчетный срок.

Таблица 3.5-1



*Расчет потребности населения в объектах социального и культурно-бытового обслуживания (2038г.)*

Наименование объекта, единица измерения	Норматив	Сохраняемые объекты	Требуемая мощность	Принято проектом	Новое строительство (в т.ч. с учетом ИПМ)*
<i>Объекты образования</i>					
Дошкольные образовательные организации, место	85% детей дошкольного возраста, место	1136	1441	2037	901
Общеобразовательные организации, учащийся	100% охват детей начальным и основным общим образованием (1-9 классы) и до 75 % детей – средним общим образованием (10-11 классы), место	1674	1678	3454	1780
Организации дополнительного образования, место	10 % охват от общего числа школьников, место	1536	168	1736	200
<i>Объекты здравоохранения</i>					
Амбулаторно-поликлинические учреждения	181,5 посещений в смену на 10 тыс. жителей, посещений	600	315	690	90
Больничные учреждения	134,7 коек на 10 тыс. жителей, койка	217	227	304	87
<i>Объекты спорта</i>					
Спортивные залы общего пользования, кв. м площади пола	60-80 на 1 тыс. человек	2906	1384	5256	2350
Помещения для физкультурных занятий и тренировок, кв. м площади пола	70-80 на 1 тыс. человек	1886	1211	4236	2350
Плавательные бассейны, кв. м зеркала воды	20-25 на 1 тыс. человек	0	430	430	430
Плоскостные сооружения, кв.м.	1950 на 1 тыс. человек	26314	33735	33735	7421
<i>Объекты культуры</i>					
Учреждения культуры клубного типа, объект	1 на 20 тыс. чел	2	1	3	1
Театр, объект	1	0	1	1	1
Общедоступная	1 на 20 тыс. человек	4	1	5	1

Наименование объекта, единица измерения	Норматив	Сохраняемые объекты	Требуемая мощность	Принят о проект ом	Новое строительство (в т.ч. с учетом ППМ)*
библиотека					
Детская библиотека	1 на 10 тыс. детей	1	1	1	0
Краеведческий музей	1	1	1	1	0
Тематический музей	1	1	1	1	0
Кинозал	1 на 20 тыс. человек	0	1	1	1

\*ППМ– проект планировки и межевания

Потребность населения г. Енисейска в объектах социального и культурно-бытового обслуживания населения иного значения, рекомендуемых для размещения, представлена в таблице 3.5-2.

Таблица 3.5-2

*Минимальная потребность населения г. Енисейска в объектах, рекомендуемых для размещения, на конец 2038 года*

Наименование, единица измерения	Норматив	Потребность
<i>Предприятия торговли и общественного питания</i>		
Стационарные торговые объекты, кв. м площади торговых объектов	521,5 на 1 тыс. человек	9022
в том числе:		
стационарные торговые объекты по продаже продовольственных товаров, кв. м площади торговых объектов	170,42 на 1 тыс. человек	2948,3
стационарные торговые объекты по продаже непродовольственных товаров, кв. м площади торговых объектов	351,08 на 1 тыс. человек	6073,7
Предприятия общественного питания, посадочное место	40 на 1 тыс. человек	692
<i>Предприятия бытового обслуживания</i>		
Предприятия бытового обслуживания, рабочее место	9 на 1 тыс. человек	156
<i>Прочие</i>		
Отделение банка, операционное место	1 на 1-2 тыс. человек	9
Жилищно-эксплуатационные организации, объект	1 на 20 тыс. человек	1
Гостиницы, место	6 на 1 тыс. человек	104

Предложения генерального плана по развитию социальной инфраструктуры разработаны с учетом масштабов развития г. Енисейск на долгосрочную перспективу.

Проектом запланированы следующие мероприятия:

- строительство детского сада на 280 мест (проект планировки и межевания территории микрорайона «Северо-Восточный»);

- строительство детского сада на 95 мест (проект планировки и межевания территории микрорайона «Спортивный центр»);
- строительство детского сада на 336 мест (проект планировки и межевания территории микрорайона «Восточный – 1»);
- строительство детского сада на 190 мест (проект планировки и межевания территории микрорайона «Восточный – 1»);
- строительство общеобразовательной организации на 1280 мест (проект планировки и межевания территории микрорайона «Восточный – 1»);
- капитальный ремонт/реконструкция МАОУ СОШ №1 им. И.П. Кытманова на 500 мест, (Ленина, 120);
- строительство акушерского корпуса с женской консультацией, терапией и дневным стационаром (28 коек круглосуточного пребывания, женская консультация на 40 посещений в смену, отделение терапии круглосуточной на 35 коек, дневной многопрофильный стационар на 24 койки);
- строительство амбулатории на 50 посещений в смену (проект планировки и межевания территории микрорайона «Восточный – 1», расчетная численность населения микрорайона – до 6 тыс. чел.);
- строительство библиотеки (проект планировки и межевания территории микрорайона «Восточный – 1»);
- строительство дома культуры на 300 мест (проект планировки и межевания территории микрорайона «Восточный – 1»);
- строительство объекта дополнительного образования на 200 мест (проект планировки и межевания территории микрорайона «Восточный – 1»);
- строительство театра;
- строительство плоскостных сооружений;
- строительство физкультурно-оздоровительного центра (проект планировки и межевания территории микрорайона «Восточный – 1»);
- строительство спортивной площадки на базе КГБПОУ «Енисейский многопрофильный техникум»;
- строительство военно-спортивной полосы препятствий на базе КГБПОУ «Енисейский многопрофильный техникум»;
- строительство банно-прачечного комбината.

В соответствии с Письмом Министерства культуры Красноярского края от 12.09.2018 №74-10-2354 на территории г. Енисейска планируется создание краевого государственного учреждения культуры музейного типа согласно плану мероприятий по приему из муниципальной собственности г. Енисейска в государственную собственность Красноярского края муниципального бюджетного учреждения культуры «Енисейский краеведческий музей им. А.И. Кытманова», и созданию музейно-туристического комплекса.

### **3.6.Экономическая база развития городского округа**

Ключевая задача муниципалитета - снизить миграционный отток постоянного населения. Для этого необходимо предусмотреть комплекс мер, позволяющих улучшить условия проживания горожан (ЖКХ, строительство, транспорт, социальная сфера и здравоохранение) и сделать город максимально удобным и привлекательным для жизни, а также решить вопрос о создании новых рабочих мест.

В 90-е годы XX века в Енисейске получили развития предприятия, связанные с обслуживанием парохозяйства на Енисее и местными нуждами. Это - судостроительная верфь, ремонтно-механические мастерские лесной промышленности, пищевые комбинаты. Основными отраслями специализации города в то время являлись лесопиление и деревообработка, пищевая промышленность. Однако, сложившаяся система хозяйствования, а также ряд субъективных причин, не способствовали осуществлению намеченных мероприятий, в настоящее время Енисейск утратил профиль своей территориальной специализации.

В настоящее время отсутствуют крупные промышленные предприятия.

Наибольший удельный вес в структуре государственных и муниципальных организаций занимают образовательные учреждения (23,9 %), учреждения культуры и туризма (16,4 %) и государственные организации (19,4 %) (рисунок 3.6-1).

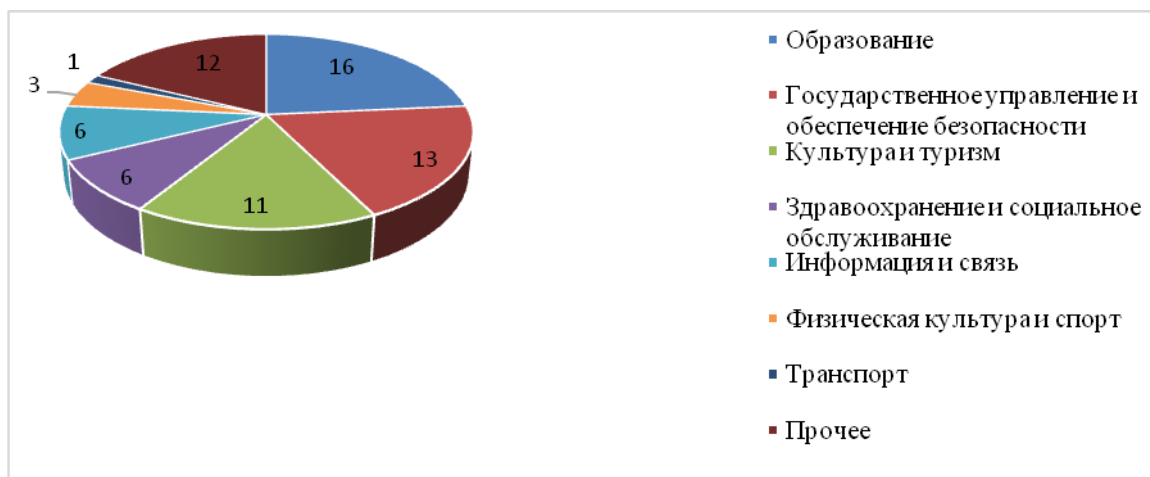


Рисунок 3.6-1 – Виды деятельности государственных и муниципальных организаций

Предприятия малого бизнеса осуществляют деятельность преимущественно в сфере услуг и торговли (более 53%).

В статусе индивидуального предпринимателя на 1 января 2018 года в Енисейске зарегистрированы 391 человек, что меньше уровня 2017 года на 84 человека.

Более 120 организаций малого предпринимательства было зарегистрировано на территории города на начало 2018 года. Частным бизнесом реализуются проекты, направленные на модернизацию и расширение производства, особенно в сфере лесозаготовки и лесопереработки.

Численность занятых в сфере предпринимательства в 2017 году составила 1 291 человек со среднемесячной заработной платой 18139, 56 руб.

Среди стабильно работающих предприятий можно выделить следующие:

- ООО «ТНГ- Востокгео» (геологоразведка),
- АО «КрасЭКо» (электроэнергетика),
- ООО «Производственный Комбинат Енисейский» (производство хлеба и мучных кондитерских изделий),
- ООО «Гром» (строительство),
- ООО «СУМ» (строительство),
- ООО «Енисейэнергоком» (производство пара и горячей воды).

В настоящее время, в целях обеспечения устойчивого функционирования и развития малого и среднего предпринимательства на территории города осуществляется поддержка малого предпринимательства за счет средств муниципального бюджета и субсидий, предоставляемых муниципальному бюджету краевым (федеральным) бюджетом, а также путем предоставления консультационных услуг.

Поскольку одним из векторов развития Енисейска должна стать капитализация культурного наследия Енисейска, уровень развития «сервисной экономики» в качестве отдельной отрасли должен выйти на новый уровень. Необходимо создание условий для развития качественной гостевой инфраструктуры (гостиницы, точки общественного питания, организация досуга). С 2015 года можно отметить небольшой рост количества предприятий, работающих в данной индустрии. На 1 января 2018 года их доля составляет 4,1 %.

Реализация инвестиционных проектов на территории города станет мощным толчком для развития городской экономики. Для улучшения инвестиционного климата в Енисейске в краткосрочной перспективе необходимо провести инвентаризацию существующей нормативно-правовой базы и принять необходимые акты, касающиеся предоставления объектов муниципальной собственности (здания, коммуникации, земельные участки) для реализации инвестиционных проектов и деятельности малого и среднего бизнеса, экономический эффект от деятельности будет оценен как высокий. В результате реализации ряда проектов предполагается создание новых рабочих мест.

На территории города есть неиспользуемые производственные площади, обеспеченные коммунальной и транспортной инфраструктурой. Стратегией социально-экономического развития города Енисейска до 2030 года запланирована реализация следующих проектов:

Организация промышленного производства по глубокой переработке древесины (ООО «Хэппи Стар») - производство погонажных изделий и пеллетов (2016-2026гг.);

Строительство овощеконсервного завода с переработкой дикоросов (2025-2030гг.).

Преимуществом развития города станет наличие двух образовательных учреждений среднего профессионального образования - КГБО «Енисейский педагогический колледж», КГБПОУ «Енисейский многопрофильный техникум», которые осуществляют подготовку специалистов для отрасли образования, рабочих кадров для строительной, транспортной и пищевой отрасли.

Большое значение для экономики г. Енисейска имеет историко-культурный потенциал:

- большое количество объектов культурного наследия – памятников истории и культуры (более 100 объектов),
- наличие памятных мест, мемориалов, ландшафтных объектов.

Енисейск входит в список 42 исторических городов Российской Федерации. В 2001 году историческая часть города была включена в Предварительный Список Всемирного культурного и природного наследия ЮНЕСКО.

Компактность исторической застройки города с высокой степенью насыщенности сохранившимися высокохудожественными памятниками архитектуры и городскими ансамблями делает территорию привлекательной для туристов. Уникальные по характеру и ценности памятники сибирской архитектуры, памятные места позволяют создать крупный комплекс объектов туристского показа в его историческом центре.

В настоящее время г. Енисейск является единственным в Красноярском крае населенным пунктом, сохранившим планировочную структуру и основной фонд исторической застройки рубежа XIX-XX веков. К наиболее ценным объектам относятся памятники каменного зодчества XVIII века: Богоявленский собор, Воскресенская, Успенская, Троицкая церкви. Сохранился комплекс Спасского монастыря со Спасским собором, надвратной церковью Захария и Елизаветы, келейным корпусом и оградой и фрагмент Христорожественского монастыря с Иверской церковью, настоятельским и келейным корпусом. Богоявленский собор, заложенный в 1709 году, является старейшей сохранившейся постройкой.

Енисейск – это историческая столица Приенисейского края, имеющая богатейшую историю развития в том числе культурного наследия. В городе функционируют один из старейших музеев края, 5 библиотек, 3 учебных заведения дополнительного образования детей, 2 культурно-досуговых учреждения. Действуют национально-культурные общества, имеются сложившиеся традиции проведения мероприятий.

Ежегодно Енисейск, в среднем, посещают около 15-20 тысяч человек с различными целями (деловыми, туристскими, культурно-познавательными). В городе проходят события местного и регионального масштабов. Основной туристский поток складывается из наиболее развитого на сегодняшний день вида туризма в городе Енисейске - культурно – познавательного. Популярны экскурсионно-туристические маршруты: «Енисейск

ярмарочный», «Секреты успеха или путь «из грязи в князи», «Енисейск: между белыми и красными», «Музейная тропа», «Событийный».

Город имеет необходимые ресурсы для развития историко-культурного, музейного, событийного и других видов туризма, однако для формирования конкурентоспособного туристического продукта необходимо их совершенствование. Возможности инвестирования развития материальной базы туризма за счет местного бюджета ограничены, отсутствует механизм частных инвестиций. Увеличение мест размещения и точек питания требуют реконструкции инженерной и транспортной инфраструктуры для повышения уровня комфортабельности.

На современном этапе, одной из главных задач развития туристской отрасли является формирование современных турпродуктов, отвечающих требованиям как российских, так и международных стандартов, развитие туристских центров и их филиалов с формированием современной инфраструктуры обслуживания туристов.

Вовлечение горожан в проекты и программы по сохранению культурно-исторического наследия, представителей малого и среднего бизнеса, привлечение инвесторов на территорию создаст более благоприятные условия для создания эффективной туристской инфраструктуры в городе. Создание новых турпродуктов, а также межтерриториальное, региональное и международное взаимодействие с осуществлением совместных проектов, позволит закрепить город Енисейск как один из основных центров туристской притягательности.

Отдаленность от основных транспортных магистралей, отсутствие железнодорожного транспорта, как массового и скоростного, ограничивает перспективы быстрого развития туризма г. Енисейска. Создание условий для развития туризма в городе предусматривает разработку проекта развития северного направления для автотуристов (по пути следования город Красноярск – город Енисейск), организацию и проведение информационных туров, поддержку событийного проекта «Августовская ярмарка».

Перспектива развития города связана с его позиционированием в качестве центра культурно-познавательного, событийного и паломнического туризма на региональном и федеральном уровне.

Схемой территориального планирования Красноярского края, утвержденной постановлением Правительства Красноярского края от 26.07.2011 № 449-п «Об утверждении схемы территориального планирования Красноярского края», запланирована реализация следующих проектов:

- создание туристско-рекреационного кластера «Енисейский»,
- создание туристско-рекреационного (автотуристского) кластера «Енисейский тракт».

### **3.7. Планируемые для размещения объекты местного значения городского округа, относящиеся к областям транспортной инфраструктуры, улично-дорожной сети**

#### *Характеристика состояния, существующих условий и перспектив развития и размещения транспортной инфраструктуры городского округа*

В проектных решениях Генерального плана заложено упорядочивание планировочной структуры, а так же обустройство улиц и основных перекрестков, и определение инфраструктура автосервиса.

Основной каркас улично-дорожной сети составит, как и в современном состоянии, магистраль общегородского значения регулируемого движения, которая на основных направлениях дублируется сетью магистралей районного значения.

Общегородская магистраль обеспечивает выходы на внешние автомобильные дороги в направлении г. Красноярск, п. Северо-Енисейский и п. Пировское, а также связывает жилую застройку с промышленными зонами города.

Магистрали районного значения обеспечивают связи между жилыми районами, с промышленными районами, обеспечивают выход на другие магистральные улицы.

Межмагистральное пространство принято от 250 м в центральной части города, где узкие улицы компенсируются повышенной плотностью уличной сети, что также связано с окольцовыванием исторической застройки и организацией одностороннего движения, позволяющим разгрузить улицы, и до 1000 м в периферийных районах.

Проектом предусматривается замена покрытий с гравийного на асфальтобетон, спрямление искривлённости улиц, где это возможно, для более свободного движения транспорта и создание одинаковой ширины улиц в красных линиях.

Магистральными улицами общегородского значения являются улица Ленина, Рабоче-Крестьянская улица, по ним сосредоточены главные транспортные потоки с запада на восток.

Магистральными улицами районного значения улица 40 лет Октября, улица Худзинского, планируемая улица сквозь территорию района «Южный», планируемая улица сквозь территорию района «Северный».

По сравнению с существующим положением увеличивается проектная протяжённость основных, второстепенных улиц, проездов, проектируется обходная дорога в северо-восточном направлении, упорядочивается планировочная структура и строится каркас красных линий улиц и дорог.

Пересечения и примыкания проезжих частей проектируются с устройством островков безопасности, регулирующими и организующими транспортные потоки.



Необходимо уделить внимание благоустройству существующих улиц и дорог в соответствии с запроектированными поперечными профилями.

По всем улицам предусматривается строительство тротуаров, шириной 1,0 - 1,5 м в зависимости от категории улицы.

В зонах отдыха необходимо благоустройство, устройство тропинойной сети и парковых дорожек.

Автобусная сеть общественного транспорта запроектирована общей протяженностью 31,29 км по главным и основным улицам с учётом анализа планировочной структуры и выявлению центров тяготения промзон, территорий транспортного и общественно-делового назначения.

Протяжённость улиц и дорог на застроенной и планируемой к развитию территории составит 165,04 км, Плотность улично-дорожной сети в среднем составит 2,5 км/кв.км.

В таблице 3.7-1 приведены технико-экономические показатели проектируемой улично-дорожной сети на расчетный срок.

Таблица 3.7-1

*Показатели проектируемых улиц и дорог*

№ п/п	Категория улиц, дорог	Протяженность, км
1	2	3
1	Автомобильная дорога регионального Значения (обход г. Енисейск)	10,72
2	Магистральная улица общегородского значения регулируемого движения	11,48
3	Магистральная улица районного значения	16,73
4	Улицы и дороги местного значения	116,07

*Принципиальные варианты развития транспортной инфраструктуры и их укрупненная оценка по целевым показателям (индикаторам) развития транспортной инфраструктуры с последующим выбором предлагаемого к реализации варианта*

При рассмотрении принципиальных вариантов развития транспортной инфраструктуры городского округа Енисейск необходимо учитывать прогноз численности населения, прогноз социально-экономического и градостроительного развития, деловую активность на территории городского округа.

Для достижения цели по развитию современной и эффективной транспортной инфраструктуры, обеспечивающей ускорение товародвижения и снижение транспортных издержек в экономике, необходимо решить задачу, связанную с увеличением протяженности автомобильных дорог общего пользования местного значения, соответствующих нормативным

требованиям. Это позволит увеличить пропускную способность дорожной сети, улучшить условия движения автотранспорта и снизить уровень аварийности за счет ликвидации грунтовых разрывов, реконструкции участков автомобильных дорог местного значения, имеющих переходный тип проезжей части.

Для достижения цели по повышению доступности услуг транспортного комплекса для населения в области автомобильных дорог необходимо решить задачу, связанную с созданием условий для формирования единой дорожной сети, круглогодично доступной для населения.

Для достижения цели по повышению комплексной безопасности и устойчивости транспортной системы в области автомобильных дорог необходимо решить задачи, связанные с повышением надежности и безопасности движения на автомобильных дорогах, а также обеспечением устойчивого функционирования дорожной сети и транспортной безопасности дорожного хозяйства. Улицы местного значения в направлениях движения пешеходов необходимо оборудовать средствами снижения скоростей, средствами регулировки движения.

Основными приоритетами развития транспортного комплекса муниципального образования должны стать:

На первую очередь:

- расширение основных существующих главных и основных улиц с целью доведения их до проектных поперечных профилей;

- ремонт и реконструкция дорожного покрытия существующей улично-дорожной сети;

- организация безопасных пешеходных переходов;

На расчётный срок:

- упорядочение улично-дорожной сети в отдельных районах городского округа, решаемое в комплексе с архитектурно-планировочными мероприятиями;

- строительство улично-дорожной сети на территории районов нового жилищного строительства;

- строительство тротуаров и пешеходных пространств (скверы, бульвары) для организации системы пешеходного движения в поселении;

Развитие транспорта на территории городского округа должно осуществляться на основе комплексного подхода, ориентированного на совместные усилия различных уровней власти: федеральных, региональных, муниципальных.

Комплекс мероприятий по планировочной организации территории и развитию транспортной инфраструктуры:

- создаст условия повышения качества работы транспортной инфраструктуры городского округа;

- даст возможность снижения затрат по доставке и отправке грузов в другие регионы;

- даст возможность развития производственного комплекса

проектируемой территории;

- создаст условия для привлечения инвестиций;
- создаст условия для развития социально-экономических связей, улучшения экологической обстановки и безопасности проживания населения на территории городского округа.

Результаты определяются уровнем достижения запланированных целевых показателей (индикаторов).

*Целевые показатели (индикаторы) развития транспортной инфраструктуры*

*Таблица 3.7-2*

Наименование целевого показателя	Ед. изм.	2018 год	2019 год	2020 год	2021 год	2022 год	2023-2038 года
Численность населения МО	тыс. чел.	17826	17735	17642	17528	17408	17300
Количество автомобилей у населения	ед.	н\д	н\д	н\д	н\д	н\д	н\д
Уровень автомобилизации населения	ед./1000 чел.	7130	7094	7057	6310,8	6963	6920
Индекс нового строительства	%	0	0	0	0	0	107
Удельный вес дорог, нуждающихся в капитальном ремонте (реконструкции)	%	100	100	100	100	100	0
Прирост протяженности дорог	км	0	0	0	0	0	85,29
Общая протяженность улично-дорожной сети и дорог местного значения	км	79,75	79,75	79,75	79,75	79,75	165,04
Протяженность пешеходных дорожек	км	н/д	н/д	н/д	н/д	н/д	н/д
Протяженность велосипедных дорожек	км	н/д	н/д	н/д	н/д	н/д	н/д
Обеспечение транспортного обслуживания населения	%	100	100	100	100	100	100
Количество мостов	шт.	2	0	0	0	0	6
Количество автозаправочных станций	шт.	6	6	6	6	6	6
Количество пристаней, причалов, паромных переправ	шт.	2	2	2	2	2	2
Количество станций технического обслуживания	шт.	12	12	12	12	12	12
Количество капитально отремонтированных искусственных сооружений (мостов)	шт.	0	0	0	0	0	0

Основной целью является развитие современной транспортной инфраструктуры, обеспечивающей повышение доступности и безопасности услуг транспортного комплекса для населения городского округа.

Для достижения основной цели необходимо решить следующие задачи:

- выполнение комплекса работ по поддержанию, оценке надлежащего технического состояния, а также по организации и обеспечению безопасности дорожного движения на автомобильных дорогах общего пользования, а также других объектов транспортной инфраструктуры;

- выполнение комплекса работ по восстановлению транспортно-эксплуатационных характеристик автомобильных дорог, при выполнении которых не затрагиваются конструктивные и иные характеристики надежности и безопасности (ремонт дорог);
- выполнение комплекса работ по замене или восстановлению конструктивных элементов автомобильных дорог, дорожных сооружений и их частей, выполнение которых осуществляется в пределах установленных допустимых значений и технических характеристик класса и категории автомобильных дорог и при выполнении которых затрагиваются конструктивные и иные характеристики надежности и безопасности (капитальный ремонт дорог и сооружений на них);
- подготовка проектной документации на строительство, реконструкцию капитальный ремонт автомобильных дорог общего пользования и искусственных сооружений на них;
- увеличение протяженности, изменение параметров автомобильных дорог общего пользования.

Поскольку мероприятия, связанные с содержанием, ремонтом и капитальным ремонтом, носят постоянный, непрерывный характер, а мероприятия по реконструкции и строительству дорог имеют длительный производственный цикл, а финансирование мероприятий зависит от возможности бюджетов всех уровней.

Задачей каждого этапа является 100-процентное содержание всей сети дорог и неувеличение показателя «Доля протяженности автомобильных дорог местного значения, не отвечающих нормативным требованиям, в общей протяженности автомобильных дорог местного значения».

Транспортная система г. Енисейска является элементом транспортной системы региона, поэтому решение всех задач, связанных с оптимизацией транспортной инфраструктуры на территории, не может быть решено только в рамках полномочий органов местного самоуправления муниципального образования. Задачами органов местного самоуправления станут организационные мероприятия по обеспечению взаимодействия органов государственной власти и местного самоуправления, подготовка инициативных предложений для органов местного самоуправления г. Енисейск и органов государственной власти Красноярского края по развитию транспортной инфраструктуры.

Перечень мероприятий указан в таблице 3.7-3.

*Перечень мероприятий по проектированию, строительству, реконструкции объектов транспортной инфраструктуры предлагаемого к реализации варианта развития транспортной инфраструктуры, технико-экономических параметров объектов транспорта, очередность реализации мероприятий*

*Мероприятия по развитию транспортной инфраструктуры по видам транспорта*

*Таблица 3.7-3*

№ п/п	Наименование мероприятия	Срок реализации мероприятия
<b>Мероприятия по развитию транспортной инфраструктуры по видам транспорта</b>		
1	Реконструкция речного порта в г.Енисейск	2028-2038 год
2	Реконструкция и развитие аэропорта	2018-2028 год
<b>Мероприятия по развитию инфраструктуры для легкового автомобильного транспорта, включая развитие единого парковочного пространства</b>		
3	Автозаправочная станция	2028 год
5	Строительство 4 мостов	2028 год
<b>Мероприятия по развитию инфраструктуры для грузового транспорта, транспортных средств коммунальных и дорожных служб</b>		
5	-	-
<b>Мероприятия по развитию сети дорог городского округа</b>		
5	Строительство обхода г.Енисейск (дорога регионального значения)	2028-2038 год
6	Строительство подхода к г.Енисейск (юго-западной части города) (магистральная улица общегородского значения)	2028-2038 год
7	Строительство и реконструкция магистральной улицы районного значения	2028-2038 год
8	Строительство улиц на вновь застраиваемых территориях с устройством твердого типа покрытия	2019-2038 год
9	Восстановление изношенных верхних слоев асфальтобетонных покрытий на отдельных участках дорог за счет средств дорожного фонда в рамках подпрограммы "Дорожное хозяйство" муниципальной программы "Развитие транспортной системы"	Ежегодно
10	Мероприятия по содержанию автомобильных дорог общего пользования местного значения, элементов обустройства автомобильных дорог и искусственных сооружений на них за счет средств дорожного фонда	Ежегодно
11	Отдельные мероприятия в рамках подпрограммы "Повышение безопасности дорожного движения на территории"	Ежегодно

*Прогноз развития дорожной сети городского округа*

Основными направлениями развития дорожной сети городского округа будет являться сохранение протяженности, соответствующим нормативным требованиям, автомобильных дорог общего пользования за счет ремонта и капитального ремонта автомобильных дорог, поддержание автомобильных дорог на уровне соответствующем категории дороги, путем нормативного содержания дорог, повышения качества и безопасности дорожной сети.

Перспектива развития улично-дорожной сети связана с обеспечением должных параметров транспортной доступности объектов соцкультбыта, повышения класса и пропускной способности существующих улиц и дорог.

С целью обеспечения соответствия внутригородской улично-дорожной сети внешним связям, проектом предлагается:

*На расчётный срок*

-реконструкция, с доведением до параметров магистральных улиц общегородского значения регулируемого движения улицы Ленина и Рабоче-Крестьянской улицы;

-реконструкция, с доведением до параметров магистральных улиц районного значения улица Бограда, улица Лыткина;

- реконструкция существующих улиц местного значения;

- строительство обхода г.Енисейск, который выведет транзитные грузопотоки за пределы городской застройки;

- строительство подхода к г. Енисейск, участок от Рабоче-Крестьянской улицы с выходом в юго-западную часть города к планируемой дороге регионального значения (в соответствии со схемой территориального планирования Красноярского края) в сторону п. Белый Яр;

- строительство и реконструкция магистральной улицы районного значения, начинающейся с ул. Бограда к планируемой производственной зоне;

- строительство улиц и дорог в жилой застройке, где проектом предполагается развитие жилых территорий - в районах Восточный-1, Северо-Восточный, Южный-2, Спортивный центр.

*Мероприятия по развитию транспортной инфраструктуры по видам транспорта*

Предложения по совершенствованию транспортной системы городского округа выполнены с учётом проектного развития системы федерального и регионального транспорта.

*Железнодорожный транспорт*

В соответствии со схемой территориального планирования Российской Федерации в области федерального транспорта (железнодорожного, воздушного, морского, внутреннего водного транспорта) и автомобильных дорог федерального значения, утвержденной распоряжением Правительства Российской Федерации от 19 марта 2013 г. № 384-р, на территории городского округа город Енисейск Красноярского края предусмотрено мероприятие по строительству участка Северо-Сибирской железнодорожной магистрали в целях развития и обслуживания промышленной зоны в Нижнем Приангарье.

При этом конкретное (определенное с геодезической точностью) местоположение планируемой к размещению участка Северо-Сибирской железнодорожной магистрали будет определено на этапах подготовки

документации по планировке территории и подготовки проектной документации.

#### *Водный транспорт*

В соответствии со схемой территориального планирования Российской Федерации в области федерального транспорта (железнодорожного, воздушного, морского, внутреннего водного транспорта) и автомобильных дорог федерального значения, утвержденной распоряжением Правительства Российской Федерации от 19 марта 2013 г. № 384-р, на территории городского округа город Енисейск Красноярского края предусмотрено мероприятие по поддержанию на речном транспорте существующих габаритов судового хода на эксплуатируемых участках рек Енисейского бассейна.

#### *Воздушный транспорт*

В соответствии со схемой территориального планирования Российской Федерации в области федерального транспорта (железнодорожного, воздушного, морского, внутреннего водного транспорта) и автомобильных дорог федерального значения, утвержденной распоряжением Правительства Российской Федерации от 19 марта 2013 г. № 384-р, на территории городского округа город Енисейск Красноярского края предусмотрены мероприятия по:

реконструкции аэропортового комплекса г. Енисейска;

реконструкции, технического перевооружению комплексов средств управления воздушным движением, радиотехническому обеспечению полетов и авиационной электросвязи аэропорта Енисейск.

#### *Автомобильный транспорт*

В соответствии со Схемой территориального планирования Российской Федерации в области автомобильного транспорта предусмотрена реконструкция Автомобильной дороги Красноярск – Енисейск (реконструкция с повышением категоричности и переводом в автомобильную дорогу федерального значения – продолжение федеральной автотрассы М-54 «Енисей» – предложение региона для рассмотрения федеральными структурами) на расчетный срок 2018-2030 гг.

Схемой территориального планирования Красноярского края предусмотрена реконструкция а/д «Енисейск-Высокогорский» протяженностью 16,9 км на I очередь (2016-2026 гг.).

Основным видом транспорта остается автомобильный. Транспортная связь с районным, областным пунктами будет осуществляться общественным транспортом (автобусное сообщение, такси), внутри населенных пунктов личным транспортом и пешеходное сообщение. Для целей обслуживания



действующих предприятий сохранится использование грузового транспорта, транспорт коммунальной службы для вывоза ТКО.

На территории городского округа на расчётный срок предполагается проживание 17300 человек. Расчёт уровня автомобилизации, количества автозаправочных станций и станций технического обслуживания автомобилей, исходя из проектной численности населения, приведён в таблице 3.6-4.

Таблица 3.7-4

*Проектируемая численность парка автомобилей, автозаправочных станций и станций технического обслуживания*

Население на расч.срок, чел	Расчётная автомобилизация		
	легковой транспорт при норме 400 авт./1000 жит.	грузовой транспорт при норме 40 авт./1000 жит.	мотоциклы, мопеды при норме 100 авт./1000 жит.
17300	6920	692	1730

Гаражи и открытые стоянки для хранения легковых автомобилей вместимостью более 300 машино-мест и станции технического обслуживания при числе постов более 30 следует размещать вне жилых районов на производственной территории на расстоянии не менее 50 м от жилых домов.

Мероприятия по развитию транспорта общего пользования, созданию транспортно-пересадочных узлов

На перспективу проектом предлагается заменить устаревшие пассажирские автобусы на современные, более комфортабельные, приспособленные к северным условиям.

### **3.8. Планируемые для размещения объекты местного значения городского округа, относящиеся к областям электроснабжения, теплоснабжения, газоснабжения, водоснабжения и водоотведения**

Раздел выполнен в соответствии с требованиями «СП 31.13330.2012. Свод правил. Водоснабжение. Наружные сети и сооружения. Актуализированная редакция. СНиП 2.04.02-84\*. С изменениями № 1», «СП 8.13130.2009. Свод правил. Системы противопожарной защиты. Источники наружного противопожарного водоснабжения. Требования пожарной безопасности», СанПиН 2.1.4.1074-01. 2.1.4 «Санитарно-эпидемиологические правила и нормативы. Питьевая вода и водоснабжение населенных мест. Питьевая вода. Гигиенические требования к качеству воды централизованных систем питьевого водоснабжения. Контроль качества. Гигиенические требования к обеспечению безопасности систем горячего водоснабжения».

Для обеспечения комфортной среды проживания населения на проектируемой территории генеральным планом предусматривается централизованная система водоснабжения - комплекс инженерных сооружений и сетей:

создание закольцованной районной сети водопровода по всем улицам для обеспечения водой потребителей.

Прокладка проектируемых магистральных водопроводных сетей предусматривается в инженерных технических коридорах.

Водоснабжение планируемой территории возможно от существующих и вновь выстроенных магистральных сетей водопровода.

Генеральным планом предусматривается дальнейшее развитие централизованной системы водоснабжения, при этом намечается максимальное использование существующих сетей водопровода с заменой труб на больший диаметр там, где необходимо.

В существующей застройке необходимо выполнить поэтапную замену существующих сетей на полиэтиленовые в зависимости от степени износа и застройки планируемой территории.

С целью снижения вероятности возникновения аварий и утечек на сетях водопровода и для уменьшения объемов потерь воды следует выполнять своевременную замену тех участков трубопроводов, которые в этом нуждаются.

При перекладке или строительстве новых трубопроводов применяются полиэтиленовые трубы. Современные материалы трубопроводов имеют значительно больший срок службы и более качественные технические и эксплуатационные характеристики. Полимерные материалы не подвержены коррозии, поэтому им не присущи недостатки и проблемы при эксплуатации металлических труб. На них не образуются различного рода отложения (химические и биологические), поэтому гидравлические характеристики труб из полимерных материалов практически остаются постоянными в течение всего срока службы. Трубы из полимерных материалов почти на порядок легче металлических, поэтому операции погрузки-выгрузки и перевозки обходятся дешевле и не требуют применения тяжелой техники, они удобны в монтаже. Благодаря их относительно малой массе и достаточной гибкости можно проводить замены старых трубопроводов полиэтиленовыми трубами бестраншейными способами. Для перекладки трубопроводов в труднодоступных местах и под оживленными магистральными улицами используется метод протаскивания трубопровода меньшего диаметра в существующей трубе. Технологии бестраншейной перекладки и прокладки трубопроводов отличаются короткими сроками производства работ с быстрым введением в эксплуатацию и представляют собой не только недорогую альтернативу открытому способу перекладки, но и высококачественный метод обновления трубопроводов, что позволяет увеличить их работоспособность, безопасность и срок использования.

Водоводы прокладываются вдоль дорог. Глубина заложения труб должна быть на 0,5 м больше расчетной глубины промерзания (глубина сезонного промерзания грунтов 2,5-2,8 м).

Развитие централизованной системы водоснабжения должно обеспечить подключение населения г. Енисейска в полном объеме.

По данным Комитета природных ресурсов по Красноярскому краю на территории района разведано Горское месторождение подземных вод, расположенное в 1 км к западу от деревни Горская. На глубине 400 м была найдена вода надлежащего качества. В декабре 2000г. ГПП «Красноярскгидрогеология» выполнил предварительный подсчет эксплуатационных запасов в количестве 8 тыс.куб. м/сут. На сегодняшний день водозаборные сооружения оборудованы артезианскими скважинами, двумя резервуарами вместимостью по 1200 куб.м каждый, для хранения аварийного, регулирующего и противопожарного объемов воды, насосной станцией II подъема, обеззараживающей установкой, двумя напорными водоводами и рассчитаны на 4000 куб. м/сут.

В рамках государственной программы Красноярского края «Реформирование и модернизация жилищно-коммунального хозяйства и повышение энергетической эффективности» планируется:

- водопонижение г.Енисейска на 2017-2018 годы.

- оптимизация системы водоснабжения г. Енисейска мощностью 4000,0 куб.м/сут финансируемых в рамках государственной программы Красноярского края «Реформирование и модернизация жилищно-коммунального хозяйства и повышение энергетической эффективности», вводимых в эксплуатацию в 2019 году, с последующей корректировкой информации о планируемых мероприятиях по инженерному обеспечению.

В целях реализации государственной политики в сфере водоснабжения и водоотведения, направленной на обеспечение охраны здоровья населения и улучшения качества жизни населения путем обеспечения бесперебойного и качественного водоснабжения и водоотведения; повышение энергетической эффективности путем экономного потребления воды; снижение негативного воздействия на водные объекты путем повышения качества очистки сточных вод; обеспечение доступности водоснабжения и водоотведения; обеспечение развития централизованных систем холодного водоснабжения и водоотведения путем развития эффективных форм управления этими системами, привлечение инвестиций и развитие кадрового потенциала г. Енисейска.

Реализация мероприятий позволит обеспечить:

- бесперебойное снабжение города питьевой водой, отвечающей требованиям новых нормативов качества;

- повышение надежности работы систем водоснабжения и водоотведения и удовлетворение потребностей потребителей (по объему и качеству услуг);

модернизацию и инженерно-техническую оптимизацию систем водоснабжения и водоотведения с учетом современных требований;

обеспечение экологической безопасности сбрасываемых в водоем сточных вод и уменьшение техногенного воздействия на окружающую среду;

подключение новых абонентов на территориях перспективной застройки.

Так же основными целями являются:

переход города на энергосберегающий путь развития на основе обеспечения рационального использования энергетических ресурсов при их производстве, передаче и потреблении;

снижение расходов городского бюджета на энергоснабжение муниципальных зданий, строений, сооружений за счет рационального использования всех энергетических ресурсов и повышения эффективности их использования;

создание условий для экономии энергоресурсов в муниципальном жилищном фонде.

Резерв водозаборных сооружений даст устойчивую, надежную работу всего комплекса водоочистных сооружений и гарантирует возможность получать качественную питьевую воду в количестве, необходимом для обеспечения населения и предприятий г. Енисейска.

Планом модернизации системы водоснабжения г. Енисейска предусмотрен строительство кольцевых водоводов в восточной и западной частях города, с последующим объединением локальных водопроводных сетей с магистральными водопроводными сетями.

В связи с критическим состоянием сетей, основными задачами в сфере водоснабжения на период до 2030 года являются:

улучшение обеспечения населения питьевой водой нормативного качества и в достаточном количестве, улучшение на этой основе здоровья человека;

обновление основного оборудования объектов водопроводного хозяйства, поддержание на уровне нормативного износа и снижение степени износа основных производственных фондов;

повышение эффективности управления объектами коммунальной инфраструктуры, снижение себестоимости жилищно-коммунальных услуг за счет оптимизации расходов, в том числе рационального использования водных ресурсов;

привлечение инвестиций в модернизацию и техническое перевооружение объектов водоснабжения.

В соответствии с СанПиН 2.1.4.1110-02 каждая водозаборная скважина имеет границы зон санитарной охраны, в соответствии с которыми назначаются определенные критерии использования территорий, входящих в эти границы. В соответствии с п.2.2.1.1 СанПиН 2.1.4.1110-02 граница первого пояса водозаборной скважины составляет от 30-50 м, в пределах данной территории запрещена любая деятельность (п.3.2.1 СанПиН

2.1.4.1110-02), не связанная с работой данной скважины. Кроме того, предусматриваются второй и третий пояс зоны санитарной охраны водозаборных скважин, размер которых составляет от 50-200 м. В границах этих поясов также установлено нормирование использования данных территорий и размещения на них промышленных объектов. Всего в г. Енисейске таких скважин 16 шт., расположенных по всей территории города, соблюдение норм СанПиН 2.1.4.1110-02 для некоторых скважин невозможно, так как многие скважины расположены на территории жилых зон, либо в границы их поясов зон санитарной охраны входят промышленные объекты, нахождение которых запрещено в данных зонах водозаборных скважин. Организация зон санитарной охраны для каждой водозаборной скважины в г. Енисейске, в соответствии СанПиН 2.1.4.1110-02 02, затруднено. Перенос и закрытие промышленных объектов, запрет проведения хозяйственной деятельности на территории зон санитарной охраны источника, а также перенос жилых домов из данных зон источника требует больших финансовых затрат и недовольство со стороны населения.

Модернизация системы водоснабжения г. Енисейска значительно сократит количество земель, занимаемые водозаборными скважинами, не потребуются перенос и закрытие промышленных объектов и переселение граждан.

Модернизация объектов централизованных систем водоснабжения позволит соблюдать нормы природоохранного законодательства:

водопроводные сети спроектированы с учетом санитарно-защитных зон, равных 10м по обе стороны от крайних линий водовода;

прокладка водопроводов осуществляется на территориях свободных от свалок, полей ассенизации, полей фильтрации, полей орошения, кладбищ, скотомогильников, что соответствует п.3.4.2 СанПиН 2.1.4.1110-02.

водопроводные сети не проходят по территориям дошкольных, школьных и лечебнопрофилактических учреждений, что соответствует п.2.3. СанПиН 2.4.1. - 2660-10, п.2.2. СанПиН 2.4.2.2821-10, п 2.5 СанПиН 2.1.3.2630-10.

На очистных сооружениях водопровода рекомендуется выполнить компенсирующие мероприятия по снижению риска поражения населения в случае возникновения аварии в хлорном хозяйстве, обеспечивающие локализацию и ликвидацию выбросов хлора:

вести в эксплуатацию стационарную водяную защиту по периметру площадки погрузки-выгрузки контейнеров с хлором с контуром индикации хлора, с автоматическим включением водяной завесы по сигналу газоанализатора.

произвести монтаж наружного контура индикации хлора вокруг складов хлора с выводом показаний и сигнализации в ЦД11 (центральный диспетчерский пункт).

Альтернативой хлорированию является система ультрафиолетового обеззараживания воды. Она гарантирует безопасность для потребителя от

присутствия в воде вирусных инфекций.

При подготовке питьевой воды хорошей альтернативой жидкому хлору является гипохлорит натрия. Данный реагент значительно безопаснее в эксплуатации, имеет сильное дезинфицирующее действие, но оказывает менее пагубное влияние на воду.

Все работы по водоподготовке будут осуществляться на одной промышленной территории, что позволит осуществлять более качественный контроль за качеством воды, поступающей к абонентам водопроводной сети. Разница зоны санитарной охраны для склада хлора и реагентного хозяйства составит 15м, в соответствии с п.2.4.2 СанПиН 2.1.4.1110-02.

Модернизация объектов централизованных систем водоснабжения позволит соблюдать нормы природоохранного законодательства в сфере хранения, транспортировки и использования хлора. Для насосной станции II подъема, в соответствии с п.2.4.2 СанПиН-02 граница первого пояса составит 15м.

Нормы на хозяйственно - питьевое водопотребление приняты в соответствии с «Местными нормативами градостроительного проектирования г. Енисейска Красноярского края».

Нормами водопотребления учтены расходы воды на хозяйственные и питьевые нужды в жилых и общественных зданиях.

Наружное пожаротушение - 2 x 15,0 л/с согласно СП 8.13130.2009 «Системы противопожарной защиты. Источники наружного противопожарного водоснабжения. Требования пожарной безопасности» пункт 5.1, таблица №1. Время тушения пожара 3 часа.

Расход воды на полив территории принимается в расчете на одного жителя 50 л/чел. в сутки, в соответствии с СП 31.13330.2010 СНиП 2.04.02-84\*. Количество поливок - одна в сутки (только в летний период).

Степень благоустройства районов жилой застройки с нормой водопотребления 150 л/сут на человека, что соответствует застройке зданиями, оборудованными внутренним водопроводом и канализацией с ванными и местными водонагревателями, согласно СП 31.13330.2012 «Водоснабжение. Наружные сети и сооружения. Актуализированная редакция СНиП 2.04.02-84\*».

Удельное водопотребление включает расходы воды на хоз-питьевые и бытовые нужды в жилых зданиях. Количество воды на нужды местной промышленности, обеспечивающей население продуктами, и неучтенные расходы на общественную застройку принимаются дополнительно в размере 10% от суммарного расхода воды на хоз-питьевые нужды.

#### *Свободные напоры*

Минимальный свободный напор в сети водопровода в соответствии со СП 31.13330.2012 п. 2.26, должен быть не менее: при одноэтажной застройке – 10 метров, на каждый следующий этаж добавляется 4 метра.

Максимальный свободный напор в сети объединенного водопровода не должен превышать 60 метров.

При превышении напора в сети больше допустимого необходима установка регуляторов давления.

Рекомендуется ввести автоматизированную систему дистанционного контроля напоров, которая позволит проконтролировать колебания напоров, снизить аварийность и тем самым сократить потери.

### *Водопроводные сети*

Расположение трубопроводов было определено на основании генерального плана, согласно СП 42.13330.2011.

На проектируемой водопроводной сети устанавливаются водопроводные колодцы и камеры с арматурой для выпуска воздуха, для выделения ремонтных участков, для сброса воды при опорожнении трубопроводов.

Сети водопровода – кольцевого и тупикового типа.

Магистральные водопроводные сети прокладываются подземно в траншее на глубине 2,5 - 2,8м.

В качестве материала труб водопроводной сети рекомендуется применять трубы из полиэтилена. Свойства данного материала, его невысокая стоимость и простота монтажа позволяют говорить о данном материале, как об оптимальном технико – экономическом решении при строительстве и реконструкции инженерных сетей.

Проектируемая система хозяйственно – питьевого водоснабжения предназначена для подачи воды питьевого качества к санитарно – техническим приборам жилых и общественных зданий, полива зеленых насаждений, проездов и противопожарные нужды.

Для обеспечения подачи расчётных расходов воды необходимо осуществить строительство кольцевой сети водопровода, с установкой на сети пожарных гидрантов через 150 м.

Расстановка пожарных гидрантов на сети должна обеспечить пожаротушение любого здания не менее чем от двух гидрантов.

Трассировка магистральных сетей и диаметр трубопроводов должны быть уточнены на последующих стадиях проектирования после проведения гидравлического расчета.

Нагрузка на водопроводные сети приведена в таблице № 3.8-1.

*Нагрузка на водопотребление*

*Таблица № 3.8-1*

<b>№, п/п</b>	<b>Наименование</b>	<b>Единица измерения</b>	<b>2018 г.</b>	<b>2028 г.</b>	<b>2038 г.</b>
<b>1</b>	<b>2</b>	<b>3</b>	<b>4</b>	<b>5</b>	<b>6</b>
1	Численность населения	чел.	17826	17500	17300
2	Норма водопотребления	л/сут	150	250	250
3	Расход воды	куб.м/сут	2674	4375	4325
4	Коэффициент неравномерности	-	1,20	1,20	1,20
5	Максимальный суточный расход	куб.м/сут	3209	5250	5190
6	Норма расхода воды на полив	л/сут*чел	50	50	50
7	Расход воды на полив территории	куб.м/сут	891	875	865
8	Расход воды на пожар	куб.м./сут	324	324	324
10	Неучтенные расходы, (20%)	куб.м./сут	642	1050	1038
	<b>ИТОГО</b>	<b>куб.м./сут</b>	<b>5066</b>	<b>7499</b>	<b>7417</b>



### ***Водоотведение***

Раздел выполнен в соответствии с требованиями СП 32.13330.2012 «Свод правил. Канализация. Наружные сети и сооружения. Актуализированная редакция СНиП 2.04.03-85 (с изменением № 1)», СанПиН 2.2.1/2.1.1.1200-03 «Санитарно - эпидемиологические правила и нормативы. Проектирование, строительство, реконструкция и эксплуатация предприятий, планировка и застройка населенных мест. Санитарно - защитные зоны и санитарная классификация предприятий, сооружений и иных объектов».

Для обеспечения комфортной среды проживания населения проектом предлагается обеспечить централизованной системой канализации административно - хозяйственные здания и жилую застройку, расположенные на планируемой территории: самотечные сети водоотведения проложены с учетом существующих сетей и рельефа местности и обеспечивают оптимальный отвод сточных вод от зданий до канализационно - насосной станции (далее – КНС).

Строящаяся система канализации предусмотрена в составе самотечных коллекторов с поступлением стоков в КНС и с дальнейшей перекачкой по напорным коллекторам в городскую систему канализации.

Прокладка трубопроводов канализации, а также минимальные расстояния до сооружений и других инженерных коммуникаций приняты согласно СП 32.13330.2012 «Канализация. Наружные сети и сооружения. Актуализированная редакция СНиП 2.04.03-85».

На поворотах самотечного коллектора, в местах переподключения существующих септиков и в местах подключения потребителей запроектированы колодцы. Колодцы предусмотрены из монолитного бетона и элементов сборного железобетона по ГОСТ 8020-80, выполняемых по ТПР 902-09-46.88 «Камеры и колодцы дождевой канализации». Все соприкасающиеся с грунтом наружные поверхности колодцев обмазать горячим битумом БН 70/30 на 2 раза. Внутреннюю гидроизоляцию днища и стен колодцев выполнить из гидроизоляционного материала проникающего действия «ГИДРОТЕКС-В» ТУ 5716-00102717981-93 на 2 слоя. В основании колодца производится уплотнение грунта щебнем, с устройством бетонной подготовки (В 7,5) толщиной 100 мм.

В настоящее время на территории города отсутствует организованная система сети ливневой канализации.

Данная ситуация осложняется также неработающей дренажной системой (засыпаны кюветы), отсутствием водопропускных труб через дорожное полотно.

Предлагается организация поверхностного водоотвода в комплексе с локальными сетями ливневой канализации на отдельных участках территории города, разделённых на 16 водосборных бассейнов, с последующей очисткой на локальных очистных сооружениях и выпуском в проточные ручьи и реки.

Локальные сети ливневых вод объединяются в единую общегородскую систему ливневой канализации посредством соединения всех выпусков с водосборных бассейнов единым магистральным коллектором. Для обеспечения стока в этом коллекторе по его трассе предусматривается строительство станций перекачки ливневых вод.

Выпуск ливневых вод с территории без предварительной очистки категорически запрещён, поэтому на выпусках предусматривается устройство очистных сооружений.

Учитывая эпизодичность и резкую неравномерность поступления дождевых вод, наиболее простым и достаточно эффективным сооружением для очистки поверхностного стока городской территории являются локальные очистные сооружения, оборудованные устройствами для удаления осадков и нефтепродуктов. Необходимости очистки всего стока нет. Очистки требует лишь наиболее загрязнённая часть стока. Сюда относятся талые воды, поливомоечные воды, которые характеризуются малыми расходами и высокой концентрацией загрязнения, а также сток от дождей малой интенсивности.

Отсутствие систем сбора и очистки поверхностного стока на территории г. Енисейска способствует загрязнению существующих водных объектов, грунтовых вод и грунтов, а также подтоплению территории. Учитывая эпизодичность и резкую неравномерность поступления дождевых вод, наиболее простым и достаточно эффективным сооружением для очистки поверхностного стока городской территории являются локальные очистные сооружения, оборудованные устройствами для удаления осадков и нефтепродуктов. Необходимости очистки всего стока нет. Очистки требует лишь наиболее загрязнённая часть стока. Сюда относятся талые воды, поливомоечные воды, которые характеризуются малыми расходами и высокой концентрацией загрязнения, а также сток от дождей малой интенсивности.

Отсутствие систем сбора и очистки поверхностного стока на территории г. Енисейска способствует загрязнению существующих водных объектов, грунтовых вод и грунтов, а также подтоплению территории.

На перспективу рекомендуется разработать решения по прокладке лоткового водоотвода и коллектора для отвода ливневых и талых вод с исторической части г. Енисейска на очистные сооружения ливневой канализации. Общая протяженность трассы лотков составит  $L=300 - 3466,90$  м, коллектора составит 2713,35 м.

Участки для поверхностного сбора дождевых и талых вод запроектировать из пластиковых и бетонных водоотводных лотков  $L=300$  мм с решеткой производства 81апйа1рагк. Коллектор ливневой канализации запроектировать из раструбных труб Ргадта с двойной структурированной стенкой 0300-500 по ТУ 2248-001-96467180-2008.

Прокладка трубопроводов подземная, открытым способом см. ЕСС-51.ПП13- 15.П.00.СЗ-ТКР.ЛК (графическая часть).

При переходе под асфальтированными дорогами запроектированы кожух из стальных электросварных труб 0530x8,0; 0630x8,0; 0720x8,0 с изоляцией весьма усиленной по ГОСТ 9.602-2005, выполняется мастикой МСР на 3 слоя.

Глубину заложения трубопроводов принять из следующих условий:

- исключение промерзания труб;
- исключение разрушения труб от движущегося транспорта.

Глубина заложения трубопровода колеблется от 0,70 м до 5,48 м, водосборных лотков от 0,38 м до 1,00 м.

Прокладка трубопроводов ливневой канализации, а также минимальные расстояния до сооружений и других инженерных коммуникаций принять согласно СП 18.13330.2011 и СНиП 2.04.03-85\*.

На поворотах самотечного коллектора и в местах подключения запроектировать колодцы. Колодцы предусмотреть из монолитного бетона и элементов сборного железобетона по ГОСТ 8020-80, выполняемых по ТПР 902-09-46.88 «Камеры и колодцы дождевой канализации». Все соприкасающиеся с грунтом наружные поверхности колодцев обмазать горячим битумом БН 70/30 на 2 раза. Внутреннюю гидроизоляцию днища и стен колодцев выполнить из гидроизоляционного материала проникающего действия «ГИДРОТЕКС-В» ТУ 5716-001-02717981-93 на 2 слоя. В основании колодца производится уплотнение грунта щебнем, с устройством бетонной подготовки (В 7,5) толщиной 100 мм.

Нормы на хозяйственно - питьевое водопотребление приняты в соответствии с «Местными нормативами градостроительного проектирования г. Енисейска Красноярского края».

Нормами водопотребления учтены расходы воды на хозяйственные и питьевые нужды в жилых и общественных зданиях.

### *Количество стоков*

*Таблица № 3.8-2*

№, п/п	Наименование	Единица измерения	2018 г.	2028 г.	2038 г.
1	2	3	4	5	6
1	Численность населения	чел.	17826	17500	17300
2	Норма водопотребления	л/сут	150	250	250
3	Расход воды	куб.м/сут	2673,90	4375,00	4325,00
4	Коэффициент неравномерности	-	1,20	1,20	1,20
5	Максимальное количество стоков	куб.м/сут	3208,68	5250,00	5190,00
6	Неучтенные расходы, (20%)	куб.м/сут	641,74	1050,00	1038,00

7	<b>ИТОГО</b>	куб.м/сут	<b>3850</b>	<b>6300</b>	<b>6228</b>
---	--------------	-----------	-------------	-------------	-------------

Для запуска централизованной системы канализования в городе необходимо: реконструкция канализационных очистных сооружений; строительство канализационных насосных станций; строительство самотечных коллекторов и напорных канализационных сетей.

На очистных сооружениях канализации необходимы мероприятия по поэтапному достижению ПДС веществ поступающих в водный объект со сточными водами путем:

- реконструкции очистных, строительством доочистки;
- замена аэрационных труб в аэротенках и минерализаторах;
- ремонт отстойников (частичная замена металлической трубы и днища);
- изготовление и установка ловушек для «вспухающего» ила на вторичных отстойниках;

- ремонт распределительных и отводных систем иловых полей;
- строительство цеха термической сушки и сжигания осадка;
- ремонт бортов первичных отстойников;
- известкование;

выявление организаций нарушающих правила приема сточных вод на ОСК. Строгий контроль за ассенизаторскими машинами.

Строительство доочистки даст возможность достигнуть ПДС веществ поступающих в водный объект.

Реконструкция системы хлорирования увеличит обеззараживание воды от бактериальных загрязнений.

Как вариант развития обеззараживания это проектирование и строительство цеха по ультрафиолетовому обеззараживанию очищенных сточных вод. Размещение цеха возможно в районе выпуска сточных вод в водоприемник с устройством УФ - обеззараживания лоткового типа в здании модульной конструкции. Ожидаемый эффект - достижение требуемых показателей СанПиН 2.1.5.980-00 «Гигиенические требования к охране поверхностных вод».

Замена аэрационных труб в аэротенках и минерализаторах позволит увеличить окисление углеродосодержащих веществ, развитие процессов нитрификации, т.е. увеличение глубокой очистки по БПК, нитрификация азота аммонийного, азота нитритного.

Ремонт отстойников, частичная замена металлической трубы и днища, исключит возможность вторичного загрязнения, а также глубоких и необратимых изменений биохимической активности ила, вследствие длительного пребывания его в условиях отсутствия растворенного кислорода. Результат: снижение БПК и вынос взвешенных частиц, снижение азота нитратного.

Изготовление и установка ловушек для «вспухающего» ила на вторичных отстойниках

Удаление частиц «вспухающего» ила с помощью специальных ловушек способствует снижению БПК и взвешенных веществ.

Снижение концентрации загрязнений сточных вод путем поступления очищенной воды даст ремонт распределительных и отводных систем иловых полей (временная мера).

Строительство цеха термической сушки и сжигания осадка, позволит сократить объем образующегося осадка на 90 %, создаст возможность использования его в качестве почвогрунта и уменьшить количество патогенных веществ. В качестве мероприятий по снижению вредного воздействия на окружающую среду рекомендуется также приобретение и монтаж оборудования для аэробной стабилизации уплотненного осадка сточных вод.

Обеспечение обезвоживания всего объема образующегося осадка даст приобретение фильтр - прессов, являющихся дополнительной мерой снижения вредного воздействия на окружающую среду.

Ремонт бортов первичных отстойников приведет к снижению концентраций загрязнений, БПК, азота общего, фосфатов.

Известкование поможет достигнуть водоохраный эффект в виду удаления фосфатов на 80%.

Выявление организаций нарушающих правила приема сточных вод на ОСК и строгий контроль за ассенизаторскими машинами позволит обеспечить отсутствие нефтепродуктов в сточной воде и как следствие хорошую работу ила.

*Рекомендации по обеззараживанию сточных вод согласно СП 32.13330.2012 «Канализация. Наружные сети и сооружения. Актуализированная редакция СНиП 2.04.03-85»* Хозяйственно-бытовые сточные воды и их смеси с производственными сточными водами, сбрасываемые в водные объекты, либо используемые для технических целей, должны подвергаться обеззараживанию. Обеззараживание следует производить после биологической очистки сточных вод.

Обеззараживание сточных вод, сбрасываемых в водные объекты, рекомендуется производить ультрафиолетовым излучением. Допускается обеззараживание хлором или другими хлорсодержащими реагентами (хлорной известью, гипохлоритом натрия, получаемым в виде продукта с химических предприятий, электролизом растворов солей или минерализованных вод, прямым электролизом сточных вод и др.) при обеспечении обязательного дехлорирования обеззараженных сточных вод перед сбросом в водный объект.

Доза ультрафиолетового облучения определяется характером и качеством очистки сточных вод, но она должна быть не менее 30 мДж/см СП 32.13330.2012 «Канализация. Наружные сети и сооружения. Актуализированная редакция СНиП 2.04.03-85». Тип и количество рабочего

ультрафиолетового оборудования необходимо принимать на основании рекомендаций производителя. Резервное ультрафиолетовое оборудование корпусного типа необходимо предусматривать не менее одной установки. Резервирование открытых ультрафиолетовых систем лоткового типа в зависимости от их конфигурации допускается предусматривать одним каналом или одной секцией в каждом канале, или одним модулем.

Расчетную дозу активного хлора следует принимать с учетом хлоропоглощаемости сточных вод при обеспечении остаточного хлора в очищенной воде после контакта не менее 1,5 мг/л. Для расчетов допускается принимать дозу активного хлора после механической очистки (допускается использовать только в качестве аварийного мероприятия) - 10 мг/л; после биологической, физико-химической и глубокой очистки - 3 мг/л.

Хлорное хозяйство и электролизные установки следует проектировать согласно СП 31.13330. Хлорное хозяйство станций очистки сточных вод должно обеспечивать возможность увеличения расчетной дозы хлора до 1,5 раз без изменения вместимости склада.

Для смешения сточной воды с хлорсодержащими реагентами можно применять смесители любого типа.

Продолжительность контакта хлора с водой в отводящей системе (резервуарах, лотках, каналах и трубопроводах) до выпуска в водный объект следует принимать 30 мин.

Рекомендуется при реконструкции канализационных очистных сооружений перейти от обеззараживания сточных вод хлором на УФО.

Автоматизация и диспетчеризация технологического процесса ОСК является важным пунктом в реконструкции очистных.

Реконструкция ОСК должна осуществить систему учета количества поступающих сточных вод на ОСК, использовать систему автоматического контроля концентрации растворенного кислорода в иловой смеси азротенка, установить датчики контроля показателей аммонийного и нитратного азота, датчики давления на трубопроводах, количества избыточного ила, количества уплотненного ила, расхода воздуха.

Необходимо провести автоматизацию на всех технологических процессах с передачей сигнала на воздухоудвную станцию.

Ожидаемый эффект:

повышение оперативности и качества управления технологическими процессами;

повышение безопасности производственных процессов;

повышение уровня контроля технических систем и объектов, обеспечение их функционирования без постоянного присутствия дежурного персонала;

сокращение затрат времени персонала на обнаружение и локализацию неисправностей и аварий в системе;

экономия трудовых ресурсов, облегчение условий труда обслуживающего персонала;

сбор, обработка и хранение информации о техническом состоянии и технологических параметрах системы объектов;

ведение баз данных, обеспечивающих информационную поддержку оперативного диспетчерского персонала.

Вышеперечисленные мероприятия позволят интенсифицировать работу очистных сооружений канализации.

Кроме того они необходимы для доведения качества очищенной воды до установленных требований к сбросу в водоприемник.

Реализация мероприятий, предлагаемых в данной схеме водоотведения позволит обеспечить:

повышение надежности работы систем водоотведения и удовлетворение потребностей потребителей (по объему и качеству услуг);

модернизацию и инженерно-техническую оптимизацию систем водоотведения с учетом современных требований;

обеспечение экологической безопасности сбрасываемых в водоем сточных вод и уменьшение техногенного воздействия на окружающую среду;

подключение новых абонентов на территориях перспективной застройки.

Ввиду постоянного возрастания требований к качеству стоков, сбрасываемые после очистки в водные объекты рыбохозяйственного назначения, необходимо внедрение новых технологий очистки стоков, реконструкция действующих канализационных сооружений со строительством узла обеззараживания, доочистки стоков и механического обезвоживания осадка.

### ***Теплоснабжение***

Раздел выполнен в соответствии с требованиями СП 124.13330.2012 «Свод правил. Тепловые сети. Актуализированная редакция СНиП 41-02-2003», СП 50.13330.2012 «Свод правил. Тепловая защита зданий. Актуализированная редакция СНиП 23-02-2003», СП 89.13330.2012 «Свод правил. Котельные установки. Актуализированная редакция СНиП II-35-76».

Расположение трубопроводов и сооружений было определено с учетом СП 42.13330.2011 «Свод правил. Градостроительство. Планировка и застройка городских и сельских поселений. Актуализированная редакция СНиП 2.07.01-89\*».

Климатические данные:

Расчётная температура наружного воздуха для проектирования отопления – минус 46 °С.

Средняя температура за отопительный период – минус 12,5 °С.

Продолжительность отопительного периода - 273 суток.

Генеральным планом предусматривается централизованная система теплоснабжения для существующих, проектируемых жилых, административных и общественных зданий.

Тепловые нагрузки на отопление, вентиляцию и горячее водоснабжение жилых и общественных зданий определены на основании норм проектирования, климатических условий, а также по укрупненным показателям в зависимости от величины общей площади зданий и сооружений, согласно СНиП 41-02-2003 «Строительные нормы и правила Российской Федерации. Тепловые сети». Теплоснабжение кварталов, где остаётся сохраняемая застройка, предусматривается от существующих ЦТП.

Технические решения:

тепловые сети, проходящие в новых жилых и общественных кварталах запроектированы с созданием кольцевых сетей;

предусмотрена подземная прокладка тепловых сетей, коридоры для возможности устройства проходных каналов на участках тепловых сетей до ЦТП;

трассировка трубопроводов магистральных тепловых сетей предусмотрена под газонами вдоль проезжей части с соблюдением «СП 124.13330.2012. Свод правил. Тепловые сети. Актуализированная редакция СНиП 41-02-2003»;

удаление дренажных вод предусматривается из тепловых камер выпусками в ливневую канализацию (с соблюдением уклонов и отметок для обеспечения самотечного удаления воды);

для повышения надежности теплоснабжения на участках тепловых сетей до ЦТП предусмотрено устройство трубопроводов по действующим ГОСТ на 25 кгс/кв. см, после ЦТП на 16 кгс/кв.см;

параметры теплоносителя после ЦТП 95/70 °С.

На сегодняшний день в г. Енисейске горячее водоснабжение потребителей производится по открытой схеме.

Существование такой схемы имеет следующие недостатки:

повышенные расходы тепла на отопление и ГВС;

высокие удельные расходы топлива и электроэнергии на производство тепла;

повышенные затраты на эксплуатацию котельных и тепловых сетей;

не обеспечивается качественное теплоснабжение потребителей из-за больших потерь тепла и количества повреждений на тепловых сетях.

Необходим перевод систем транспорта и распределения тепловой энергии на работу по закрытой схеме со строительством новых и реконструкцией уже существующих тепловых пунктов в соответствии с СП 41-101-95, реконструкция систем теплоснабжения в домах.

При закрытой схеме теплоснабжения приготовление горячей воды происходит в тепловых пунктах, в которые поступает очищенная холодная вода и теплоноситель. В теплообменнике холодная вода, проходя вдоль трубок теплоносителя, нагревается. Таким образом, не происходит подмешивания холодной воды в теплоноситель, и горячая вода в такой системе представляет собой подогретую холодную воду, идущую к потребителю. Отработанный теплоноситель (у него на выходе из



теплообменника понижается температура) добавляется в новый теплоноситель, и эта «техническая» вода идет на отопление по зависимой или независимой схеме.

Переход на закрытую схему присоединения систем ГВС позволит обеспечить:

- снижение расхода тепла на отопление и ГВС за счет перевода на качественно-количественное регулирование температуры теплоносителя в соответствии с температурным графиком;

- снижение внутренней коррозии трубопроводов;

- снижение темпов износа оборудования тепловых станций и котельных;
- кардинальное улучшение качества теплоснабжения потребителей, исчезновение «перетоков» во время положительных температур наружного воздуха в отопительный период;

- снижение объемов работ по химводоподготовке подпиточной воды и, соответственно, затрат;

- снижение аварийности систем теплоснабжения.

В конечном результате, после отказа от открытой по ГВС схемы теплоснабжения и перехода на закрытую схему появится возможность использовать сэкономленную тепловую мощность котельных для теплоснабжения вновь подключаемых потребителей.

На основании этого целесообразно выполнить реконструкцию всей системы теплоснабжения города.

Оценка надежности позволяет сделать основные мероприятия по теплоснабжению г. Енисейска:

- замена теплопроводов, срок эксплуатации которых превышает 25 лет: использования при этих заменах теплопроводов, изготовленных из новых материалов по современным технологиям. Темп перекладки теплопроводов должен соответствовать темпу их старения;

- модернизация наземных и подземных тепловых сетей с использованием новых видов изоляции;

- эксплуатации теплопроводов, связанной с внедрением современных методов контроля и диагностики технического состояния теплопроводов, проведения их технического обслуживания, ремонтов и испытаний, при этом особое внимание должно уделяться строгому соответствию установленного регламента на проведение тех или иных операций по обслуживанию фактической их реализации, а также автоматизации технологических процессов эксплуатации, включая защиту от блуждающих токов;

- аварийно-восстановительной службы, ее оснащение и использования. При этом особое внимание должно уделяться внедрению современных методов и технологий замены теплопроводов, повышению квалификаций персонала аварийно-восстановительной службы;

- использование аварийного и резервного оборудования, в том числе на источниках теплоты, тепловых сетях и у потребителей. Отдельное внимание при этом должно уделяться решению вопросов резервирования по

направлению топливо-, электро- и водоснабжения.

### *Тепловые нагрузки*

Расчет тепловых нагрузок по вновь проектируемой жилой застройке и соцкультбыту выполнен в соответствии со СНиП 41–02–2003 «Тепловые сети», СП 50.13330.2012 «Тепловая защита зданий», а также с учетом требований энергетической эффективности зданий, строений, сооружений, утвержденных приказом Министерства регионального развития РФ от 28.05.2010г. №262.

Общие тепловые нагрузки на жилищно – коммунальную застройку определены по удельным показателям расчетного расхода тепла, отнесенного к 1кв. м общей площади в различных типах застройки, тепловая нагрузка на объекты социально – культурно – бытового обслуживания подсчитывалась по удельным показателям, принятым на 1куб. м здания, в зависимости от их назначения.

Окончательное решение о выборе трассировки магистральных сетей, диаметров трубопроводов и местоположение ЦТП должны быть уточнены на последующих стадиях проектирования.

Общая тепловая нагрузка составила см. таблицу № 3.8-3

### *Расчет суммарной тепловой нагрузки*

*Таблица №3.8-3*

№, п/п	Расходы	2018 г.	2028 г.	2038 г.
1	2	3	4	5
<b>Жилой фонд</b>				
1	Жилфонд, кв. м	524,3	542,5	588,2
2	Расход, МВт	29,7	30,8	33,4
3	Расход, Гкал/час	25,35	26,48	28,72
<b>Соцкультбыт</b>				
1	Расход, МВт	0,7425	0,77	0,835
2	Расход, Гкал/час	0,63375	0,662	0,718
<b>ВСЕГО:</b>				
1	Расход, МВт	30,44	31,57	34,24
2	Расход, Гкал/час	25,98	27,14	29,44

Перспективы развития и возможности расширения:

Вывод из эксплуатации котельных ул. Доры Кваш, 20; ул. Худзинского, 73, перевод нагрузок на новую котельную по ул. Доры Кваш, 20/8 (подрядная организация ООО «Форте», проектная организация ООО «Сибтепломонтаж»). Котлов для отопления и ГВС – 4 шт.

Вывод из эксплуатации котельных ул. Ванеева, 63А; ул. Горького, 31А; ул. Крупская, 41; ул. Горького, 42А, перевод нагрузок на новую котельную по ул. 40 лет октября, 23В (проектная организация ООО «Енисейэнергоком»). Котлов для отопления – 6 шт.

Вывод из эксплуатации котельной ул. Пролетарская, 4, перевод нагрузок на котельную по ул. Ленина, 160.

Вывод из эксплуатации котельной ул. Рабоче – Крестьянская, 212А, перевод нагрузок на котельную по ул. Рабоче – Крестьянская, 200А.

Реконструкция котельной ул. Бабушкина, 1/б: вывод из эксплуатации котельных ул. Ванеева 1/9; ул. Ленина 89А; ул. Ленина 25/15; ул. Ленина 14В; ул. Ленина 40В, ул. Попова 21. Перевод нагрузок на котельную ул. Бабушкина 1/б. Замена двух котлов на более мощные.

В рамках государственной программы Красноярского края «Реформирование и модернизация жилищно-коммунального хозяйства и повышение энергетической эффективности» планируется:

- оптимизация системы теплоснабжения г.Енисейска. Магистральные тепловые сети котельной по ул. Доры Кваш мощностью 3,8 км.

### *Электроснабжение*

Для подключения вновь вводимых жилых домов и объектов соцкультбыта предусматривается строительство распределительных пунктов 10 кВ (3 шт.) в центре нагрузок.

### *Подсчет электрических нагрузок*

Расчетные электрические нагрузки определены в соответствии со СП 42.13330.2011 «СНиП 2.07.01-89. Градостроительство. Планировка и застройка городских и сельских поселений», по укрупненным показателям энергопотребления в год на одного жителя: городов оборудованных стационарными электроплитами без кондиционеров данный показатель принят в размере 2400 кВт\*ч/год на 1 человека. Приведённые укрупненные нормативы включают в себя энергопотребление жилых и общественных зданий, предприятий культурно-бытового обслуживания, наружным освещением, системами водоснабжения, водоотведения и теплоснабжения.

Итоги подсчета приведены в таблице № 3.8-4

### *Электропотребление*

*Таблица № 3.8-4*

Численность населения, тыс. чел.			Электропотребление, тыс. кВт*ч/год		
2018 г.	2028 г.	2038 г.	2018 г.	2028 г.	2038 г.
17826	17500	17300	7376	7241	7159

### **3.9. Ливневая канализация**

Территория г. Енисейска имеет ряд неблагоприятных факторов, препятствующих обеспечению водоотвода с проектируемой территории. Такими факторами является плоский рельеф и близкий к поверхности уровень грунтовых вод. Также в черте городской территории распространены болота и тальники, которые требуют засыпки и осушения. В некоторых частях проектируемого участка встречаются торфяные отложения.

По территории города протекает ряд мелких рек и ручьев: река Пестеровка, Мельничная, ручьи Зырянов, Лазаревский, Ерзовка. Расчлененность проектируемого района затрудняет сведение сточных вод в единую сеть ливневой канализации.

Анализ современного состояния планируемой территории показал, что данный тип рельефа в местах планируемого нового строительства благоприятен и удовлетворяет требованиям застройки, прокладки улиц и дорог, но, при этом, неблагоприятен для прокладки самотечных инженерных сетей, т.к. средний уклон местности менее 0,5%. Также необходима подсыпка заболоченных и пониженных мест.

#### **Водостоки**

В настоящем проекте организация поверхностного водоотвода принята при помощи развитой ливневой сети.

С целью предотвращения повышения уровня грунтовых вод и улучшения экологической ситуации на проектируемой территории проектом планировки предусматривается устройство ливневой сети и закрытых очистных сооружений ливневых вод.

Запроектированная система водостоков проложена по проектируемым улицам и проездам в направлении максимальных уклонов рельефа. Система ливневой канализации включает в себя открытые лотки по краям проезжих частей (для зоны застройки индивидуальными жилыми домами), самотечные и напорные трубопроводы закрытой ливневой сети, а также канализационные насосные станции ливневой сети и очистные сооружения ливневой сети. Запроектированная система ливневой канализации, состоящая из открытых и закрытых водостоков, служит для упорядоченного централизованного отвода стоков с проектируемой территории, защищая её от подтопления дождевыми и тальными водами.

Неорганизованный поверхностный сток загрязняет природный ландшафт и речное пространство. Фильтрация из негерметичных септиков и слив поверхностных вод на поверхность земли – основные источники загрязнения почв и грунтовых вод.

Мероприятия по организации поверхностного стока направлены не только на создание более благоприятных условий для строительства и эксплуатации сооружений, но и являются важнейшими природоохранными мероприятиями, позволяющими обеспечить нормальные экологические условия в городе.

Строительство ливневой сети с последующей очисткой стока обеспечат организованный отвод и очистку поверхностных вод и исключат загрязнение водоёмов и природного ландшафта.

Очистка поверхностного стока производится на очистных сооружениях закрытого типа.

В центральной части города было решено отказаться от использования открытых водоотводных коллекторов ввиду невозможности большой реконструкции территории вследствие стеснённых условий и наличия большого количества исторических памятников, территория которых находится под охраной. Всё это исключает большие объёмы по вертикальной планировке территории. Проектом предусматривается строительство сети подземных ливневых коллекторов.

В зоне индивидуальной жилой застройки, за пределами исторической части города, а также на территориях нового строительства рекомендуется применение открытых водостоков. Открытые водостоки представляют собой пропуск воды по краю проезжей части свободным пробегом с внутриквартальной территории в направлении естественного понижения рельефа до проектных водоотводных лотков, расположенных по краям проезжей части, которые собирают поверхностный сток с территории и отводят его в дождеприёмные колодцы и далее в закрытую водосточную сеть. После этого ливневый сток отводится по коллектору на площадку закрытого очистного сооружения ливневой сети. В местах пересечения водоотводных лотков с автодорогами устраиваются трубчатые переезды.

В зонах застройки многоквартирными жилыми домами, общественно-деловой застройки, производственной и коммунально-складской, а также в местах, где необходим упорядоченный отвод ливневых стоков с вышележащей территории, запроектирована закрытая ливневая сеть. Ливневый сток также отводится по коллектору на площадку закрытого очистного сооружения ливневой сети.

В местах, где зона застройки (независимо от типа и этажности) попадает в границы водоохраной зоны, обязательным условием является применение только закрытой ливневой сети.

Закрытые водостоки рекомендуется выполнить из железобетонных труб. Водоотводные лотки рекомендуется выполнить вдоль проезжей части (глубина лотка в начальной точке - 0,2-0,3 м, размер лотка по дну - 0,4м). Минимальный допустимый уклон для лотков, расположенных по краю проезжей части, покрытых асфальтобетоном составляет 0,3%, для лотков покрытых брусчаткой или щебёночным покрытием 0,4%, для полимерных и полимербетонных лотков величина минимального допустимого уклона варьируется от 0,1 до 0,5%. В местах пересечения водоотводных лотков с автодорогами устраиваются трубчатые железобетонные переезды Ø400мм. Также возможно применение лотков различной конструкции марки Standartpark, которые являются как безопасными, так и эстетичными в восприятии. На дальнейших стадиях проектирования возможно уточнение водоотводных сооружений в зонах индивидуальной жилой застройки. Возможно применение водоотводных каналов, местоположение которых должно уточняться на дальнейших стадиях проектирования. Наименьшие размеры водоотводных каналов и канав трапецидального сечения принимать: ширину по

дну в начальной точке - 0,3 м; глубину в начальной точке - 0,4 м. величину заложения откосов рекомендуется принимать 1:1 - 1:2. Дно и поверхность водоотводного канала укрепляют засевом трав по слою растительного грунта. Такой вариант допустим при уклонах местности не более 1-2% и скорости течения воды не более 0,7 м/с. При уклонах местности от 2% до 5% и скорости течения воды не более 3,5 м/с поверхность водоотводного канала укрепляют бетонными плитами. В агрессивных водах для приготовления бетона применяют сульфато-стойкие цементы. При уклонах местности более 5% устраивают быстротоки с гасителями и перепады. Быстроток трапецеидального сечения может быть выполнен из монолитного бетона, ширину дна рекомендуется применять 0,6 м при расходах воды до 1 куб.м/с. При расходах воды от 1 до 3 куб.м/с ширину дна быстротока рекомендуется применять не менее 1 м. Также могут быть применены железобетонные быстротоки прямоугольного сечения.

Планировочная структура позволяет разбить территорию на 18 бассейнов поверхностного стока, площадь которых составляет от 5,6 га до 247,1 га. Со всех бассейнов сток отводится на площадки закрытых очистных сооружения ливневой сети.

### **Расчет объемов поверхностного стока**

Среднегодовой объём поверхностных сточных вод, образующихся на селитебных территориях в период выпадения дождей, таяния снега и мойки дорожных покрытий определён в соответствии с «Рекомендациями по расчёту систем сбора, отведения и очистки поверхностного стока с селитебных территорий, площадок предприятий и определению условий выпуска его в водные объекты», а также в СП 32.13330.2012 «Канализация. Наружные сети».

$$W_{\Gamma} = W_{\text{д}} + W_{\text{т}} + W_{\text{м}},$$

где  $W_{\text{д}}$ ,  $W_{\text{т}}$  и  $W_{\text{м}}$  – среднегодовой объём дождевых, талых и поливомоечных вод, м<sup>3</sup>.

Среднегодовой объём дождевых ( $W_{\text{д}}$ ) и талых ( $W_{\text{т}}$ ) вод, стекающих с селитебных территорий и промышленных площадок, определяется по формулам:

$$W_{\text{д}} = 10h_{\text{д}}\Psi_{\text{д}}F;$$

$$W_{\text{т}} = 10h_{\text{т}}\Psi_{\text{т}}F;$$

где  $F$  – общая площадь стока, га;

$h_{\text{д}}$  – слой осадков, мм, за тёплый период года, определяется по таблице 2 СП 131.13330.2012 Строительная климатология. Актуализированная редакция СНиП 23-01-99\* (с Изменением N 2);  $h_{\text{д}} = 360$  мм.

$h_{\text{т}}$  – слой осадков, мм, за холодный период года (определяет общее годовое количество талых вод) или запас воды в снежном покрове к началу снеготаяния, определяется по таблице 1 СП 131.13330.2012 Строительная климатология. Актуализированная редакция СНиП 23-01-99\* (с Изменением N 2);  $h_{\text{т}} = 141$  мм.

$\Psi_{\text{д}}$  и  $\Psi_{\text{т}}$  – общий коэффициент стока дождевых и талых вод соответственно.

При определении среднегодового количества дождевых вод  $W_{\text{д}}$ , стекающих с селитебных территорий, общий коэффициент стока  $\Psi_{\text{д}}$  для общей площади  $F$

рассчитывается как средневзвешенная величина из частных значений для площадей стока с разным видом поверхности.

При определении среднегодового объема дождевых вод  $W_d$ , стекающих с территорий промышленных предприятий и производств, значение общего коэффициента стока  $\Psi_d$  находится как средневзвешенная величина для всей площади стока с учетом средних значений коэффициентов стока для разного вида поверхностей, которые следует принимать:

для водонепроницаемых покрытий 0,6–0,8;

для грунтовых поверхностей – 0,2;

для газонов – 0,1.

При определении среднегодового объема талых вод  $W_t$  с селитебных территорий и площадок предприятий с учётом уборки снега и потерь воды за счёт частичного впитывания водопроницаемыми поверхностями в период оттепелей можно принимать в пределах 0,5-0,7.

Общий годовой объем поливомоечных вод ( $W_m$ ), м<sup>3</sup>, стекающих с площади стока, определяется по формуле:

$$W_m = 10m k F_m \Psi_m,$$

где  $t$  – удельный расход воды на мойку дорожных покрытий (как правило, принимается 1,2–1,5 л/м<sup>2</sup> на одну мойку);

$k$  – среднее количество моек в году (для средней полосы России составляет около 150);

$F_m$  – площадь твердых покрытий, подвергающихся мойке, га;

$\Psi_m$  – коэффициент стока для поливомоечных вод (принимается равным 0,5).

Для сокращения объема талых вод на территории населённых пунктов в зимний период необходимо предусматривать организацию уборки и вывоза снега с депонированием на «сухих» снегосвалках, либо его сброс в снегоплавильные камеры с последующим отводом талых вод в водосточную сеть.

Таблица № 3.9-1

№ бассейна стока	№ Очистного сооружения	Площадь бассейна стока, га	Объём дождевого стока, тыс.м <sup>3</sup> /год	Объём талого стока, тыс. м <sup>3</sup> /год	Объём моечных вод, тыс.м <sup>3</sup> /год
1	2	3	4	5	6
1	ЛОС-1	13,7	9,8	5,4	0,5
2	ЛОС-1	78,3	60,0	27,9	3,0
3	ЛОС-1	40,4	32,0	15,1	1,5
4	ЛОС-1	106,6	83,2	38,9	3,8
5	ЛОС-2	148,6	122,5	51,4	5,4
6	ЛОС-2	44,2	34,8	18,0	1,6
7	ЛОС-2	32,8	23,7	11,1	1,1
8	ЛОС-1	48,0	38,0	18,2	1,7
9	ЛОС-3	67,2	51,3	23,7	2,5

10	ЛОС-3	42,3	33,5	15,4	1,5
11	ЛОС-4	53,4	41,9	20,1	1,8
12	ЛОС-3	85,7	70,2	33,3	3,0
13	ЛОС-3	103,3	82,3	38,1	3,5
14	ЛОС-3	39,7	27,0	12,1	1,5
15	ЛОС-3	77,7	55,0	24,8	3,0
16	ЛОС-5	247,1	213,4	100,1	9,0
17	ЛОС-2	48,7	53,8	25,3	4,0
18	ЛОС-1	5,6	4,0	2,2	0,2
<b>Всего:</b>			<b>1006,4</b>	<b>481,1</b>	<b>48,6</b>

Среднегодовой объём селитебных сточных вод  $W_{\Gamma} = W_{\text{д}} + W_{\text{т}} + W_{\text{м}} = 1536,1$  (тыс. куб.м)

### Охрана окружающей среды

Загрязнённый сток с проектируемой территории поступает в реку Енисей .

Неорганизованный поверхностный сток загрязняет природный ландшафт и речное пространство. Фильтрация из негерметичных септиков и слив поверхностных вод на поверхность земли – основные источники загрязнения почв и грунтовых вод.

На территории промышленных предприятий должна быть предусмотрена организация самостоятельной сети промливневой канализации с предварительной очисткой поверхностных стоков перед сбросом в общесплавную сеть.

Мероприятия, исключающие загрязнение поверхностного стока промышленными загрязнениями приведены ниже.

1) Локализация на промплощадках загрязняющих выбросов через дымовые трубы и системы вентиляции.

2) Устройство автономных систем канализации на всех территориях промпредприятий, локальная очистка от всех специфических, для этих предприятий, загрязнений и сброс в водоприёмники и городские системы ливневой канализации в очищенном виде (при необходимости). Локальные системы промливневой канализации должны принимать весь сток с территории предприятий, не допуская его на жилую застройку, транспортные магистрали и улицы.

3) Запрет вывозки загрязнённого снега на городские свалки. Он должен либо складироваться на месте, либо через снеготаялки проходить очистку на очистных сооружениях своих предприятий.

Мероприятия по организации поверхностного стока направлены не только на создание более благоприятных условий для строительства и эксплуатации сооружений, но и являются важнейшими природоохранными мероприятиями, позволяющими обеспечить нормальные экологические условия в городе.

Строительство ливневой сети с последующей очисткой стока обеспечит организованный отвод и очистку поверхностных вод и исключат загрязнение водоёмов.



Очистка поверхностного стока производится на очистных сооружениях закрытого типа с нормативной санитарно-защитной зоной 50 м.

### **Очистка поверхностного стока**

В соответствии с требованиями охраны окружающей среды, СП 32.13330.2012 и «Рекомендаций по расчёту систем сбора, отведения и очистки поверхностного стока с селитебных территорий, площадок предприятий и определению условий выпуска его в водные объекты», в проекте предусмотрена очистка наиболее загрязнённой части поверхностного стока на очистных сооружениях, устраиваемых на устьевых участках коллекторов ливневой канализации перед выпуском в водоёмы.

Очистные сооружения поверхностного стока представляют собой комплекс ёмкостных сооружений, заглублённых ниже поверхности земли. Очистные сооружения предназначены для очистки от плавающего мусора, взвешенных частиц и маслонефтепродуктов. Задержка плавающего мусора производится съёмными мусороулавливающими решётками. В состав очистных сооружений входят пескоилоуловители, нефтеуловители и сорбционные фильтры доочистки.

Пескоилоуловители предназначены для улавливания и сбора песка, взвешенных, плавающих веществ.

**Принцип действия пескоилоуловителя** основан на гравитации: сточная вода поступает в приёмный отсек установки, где происходит частичное снижение её скорости. Затем в рабочей части уловителя, по мере движения воды, скорость течения снижается до такой степени, что взвешенные вещества, находящиеся в воде, начинают осаждаться на дно отделителя. Скопившийся на дне уловителя осадок удаляется через стояк для откачки осадка. Частично освобождённая от взвешенных веществ вода проходит дополнительную очистку на тонкослойных фильтрующих блоках.

Нефтеловушки (нефтеуловители) представляют собой оборудование полной заводской готовности, предназначенное для улавливания и сбора нефтепродуктов из поверхностных (дождевых) и производственных сточных вод. Нефтеуловитель эффективно устраняет нефтепродукты из сточных вод. Степень очистки по нефтепродуктам – до 0,3 мг/л, а по взвешенным веществам – до 12 мг/л. Вода, подающаяся на очистку в нефтеуловитель должна иметь следующие параметры: содержание взвешенных веществ не более 200 мг/литр, нефтепродуктов не более 100-120 мг/литр. Эти параметры обеспечивает установленный перед нефтеуловителем пескоилоуловитель.

В отстойниках принята система двухступенчатой очистки. Опыт проектирования аналогичных очистных сооружений показывает, что принятая система очистки обеспечивает эффект очистки от взвешенных веществ и

нефтепродуктов на 95%. Более подробно эффект очистки в зависимости от исходных данных по загрязнению поверхностного стока должен быть определён на дальнейших стадиях проектирования.

Твёрдый осадок и плавающий мусор отвозят на поселковую свалку, жидкую часть взвеси – на иловые площадки канализационных очистных сооружений.

Принятая конструкция очистного сооружения обеспечивает очистку поверхностного стока до ПДК рыбохозяйственного водоёма.

Перед выпуском в водоём сточные воды проходят доочистку на безнапорных сорбционных фильтрах.

На карте развития ливневой сети обозначены места расположения очистных сооружений ливневой сети.

Параметры и габариты очистных сооружений принимаются на дальнейших стадиях проектирования.

При определении условий выпуска поверхностного стока с селитебных территорий и площадок предприятий в водные объекты следует руководствоваться Водным кодексом Российской Федерации № 74-ФЗ, Федеральным законом РФ «Об охране окружающей среды» № 7-ФЗ, требованиями СанПиН 2.1.5.980-00, указаниями нормативно-методических документов по разработке и утверждению нормативов допустимого сброса загрязняющих веществ.

Сброс очищенного ливневого стока в водные объекты производится с помощью рассеивающих выпусков, длина которых принимается по расчёту на дальнейших стадиях проектирования. Принятая конструкция рассеивающих выпусков должна обеспечивать наиболее эффективное слияние дождевых и талых вод с водой водоёма.

Для повышения водопроницающей и дренирующей роли гидрографической сети возможна расчистка водоемов и русла рек.

В отношении территорий садоводческих, огороднических или дачных некоммерческих объединений граждан, размещенных в границах водоохраных зон и не оборудованных сооружениями для очистки сточных вод допускается применение приемников, изготовленных из водонепроницаемых материалов, предотвращающих поступление загрязняющих веществ, иных веществ и микроорганизмов в окружающую среду, до момента их оборудования такими сооружениями и (или) подключения к таким системам как:

1) централизованные системы водоотведения (канализации), централизованные ливневые системы водоотведения;

2) сооружения и системы для отведения (сброса) сточных вод в централизованные системы водоотведения (в том числе дождевых, талых, инфильтрационных, поливомоечных и дренажных вод), если они предназначены для приема таких вод;

3) локальные очистные сооружения для очистки сточных вод (в том числе дождевых, талых, инфильтрационных, поливомоечных и дренажных вод), обеспечивающие их очистку исходя из нормативов, установленных в соответствии с требованиями законодательства в области охраны окружающей среды и настоящего Кодекса;

4) сооружения для сбора отходов производства и потребления, а также сооружения и системы для отведения (сброса) сточных вод (в том числе дождевых, талых, инфильтрационных, поливомоечных и дренажных вод) в приемники, изготовленные из водонепроницаемых материалов.

### **Защита территории от подтопления**

Согласно приказу Енисейское бассейновое водное управление № 202 от 26.07.2019 г. «Об определении границ зон затопления, подтопления территорий, прилегающих к р.Енисей в границах г. Енисейска, на картах генерального плана отображены зоны затопления 1,3,5,10,25 и 50% обеспеченности, границы зон слабого, умеренного, сильного подтопления территорий, прилегающих к р.Енисей в границах г. Енисейска (Приложение 1).

Для защиты территории от подтопления грунтовыми водами при строительстве жилых и общественных зданий применяется сплошная подсыпка территории грунтами, являющимися водоупорными. При необходимости для осушения внутриквартальных территорий возможно устройство закрытых горизонтальных дренажей.

В зонах размещения капитальной застройки с высоким стоянием грунтовых вод, на заболоченных участках следует предусматривать понижение уровня грунтовых вод, считая от проектной отметки территории, в целях защиты зданий и сооружений от подтопления.

При высоком уровне, но небольшом притоке грунтовых вод возможно осуществление разработки выемок с применением открытого водоотлива (откачки воды непосредственно из разрабатываемых выемок). В случаях значительного притока грунтовых вод и большой толщины водонасыщенного слоя, подлежащего разработке, уровень грунтовых вод искусственно понижается с использованием различных способов закрытого (грунтового) водоотлива – водопонижения.

При расчете дренажных систем необходимо соблюдать требования СНиП 2.06.15-85 и определять рациональное их местоположение и заглубление, обеспечивающее нормативное понижение грунтовых вод на защищаемой территории. Защиту от проникновения грунтовых вод в подземные сооружения (подвалы, подземные переходы, тоннели и т.д.) следует обеспечивать защитными гидроизоляционными покрытиями или устройством фильтрующих призм, пристенных и пластовых дренажей. В качестве защиты подвальных помещений

следует предусматривать устройство локальных пластовых или кольцевых дренажей.

Защиту зданий и сооружений с особыми требованиями к влажности воздуха в подземных и наземных помещениях (музеи, книгохранилища и т.д.) следует обеспечивать устройством вентиляционных дренажей, специальных изоляционных покрытий подземной части сооружений, а также проведением мероприятий фитомелиорации, обеспечивающих устранение последствий конденсации влаги в подвальных помещениях.

### 3.10. Санитарная очистка

Система санитарной очистки и уборки территорий населенных мест должна предусматривать рациональный сбор, быстрое удаление, надежное обезвреживание и экономически целесообразную утилизацию коммунальных отходов (хозяйственно – бытовых, в том числе пищевых отходов из жилых и общественных зданий, предприятий торговли, общественного питания и культурно - бытового назначения; жидких из неканализованных зданий; уличного мусора и смета и других бытовых отходов, скапливающихся на территории населенного пункта).

Уборка городских территорий включает: уборку городских дорог; уборку территорий жилой, смешанной и промышленной застройки; уборку мест массового посещения; сбор и вывоз отходов производства и потребления.

В г. Енисейск приняты системы мусороудаления посредством:

- мусоропровода и через контейнерную площадку;
- непосредственно через контейнерную площадку;
- мусоровоза по кольцевым маршрутам;
- иными способами в соответствии с законодательством.

Для обеспечения должного санитарного уровня населенных мест и более эффективного использования парка специальных машин бытовые отходы в городах следует удалять по единой централизованной системе.

Вывоз отходов производства и потребления осуществляется специализированными организациями на основании договоров с лицами с соблюдением Порядка сбора и вывоза бытовых и промышленных отходов на территории города.

Отходы производства и потребления подлежат сбору, сортировке, переработке, обезвреживанию, транспортировке, хранению и захоронению, и способы, которых должны быть безопасными для окружающей среды. Раздельному сбору с последующей передачей на переработку подлежат следующие виды отходов: отходы бумаги и упаковки, текстильных материалов, отходы полимеров (полиэтилен, упаковка, ПЭТ-бутылки, одноразовая посуда), аккумуляторы, автошины, лом и отходы черных и цветных металлов.

Контейнерные площадки и контейнеры для сбора отходов производства и потребления на городских территориях должны размещаться в соответствии с требованиями санитарных норм и правил.

Для установки контейнеров должна быть оборудована контейнерная площадка с бетонным или асфальтовым покрытием, ограниченная бордюром и зелеными насаждениями (кустарниками) с трех сторон и имеющая подъездной путь для специального транспорта.

Крупногабаритные отходы должны собираться на специально отведенных площадках.

На территориях индивидуальной жилой застройки вывоз твердых коммунальных отходов осуществляется по кольцевым маршрутам или из установленных одиночных контейнеров или контейнерных площадок. Места для установки одиночных контейнеров или контейнерных площадок определяются администрацией города по согласованию с уполномоченным органом в области надзора.

Сбор твердых коммунальных отходов (в том числе остывшей золы и шлака) по кольцевым маршрутам с территорий индивидуальной жилой застройки производится в специальную тару (плотные мешки, коробки), которая выносится в установленное время к месту остановки.

Отходы, образующиеся при строительстве, ремонте, реконструкции жилых и общественных зданий, а также объектов культурно – бытового назначения, вывозят транспортом строительных организаций на специально выделенные участки. Не утилизируемые отходы промышленных предприятий вывозят транспортом этих предприятий на специальные полигоны или сооружения для их обезвреживания и захоронения.

Для обеспечения шумового комфорта жителей бытовые и пищевые отходы необходимо удалять из домовладений не ранее 7 часов и не позднее 23 часов.

Объектами очистки являются: территория домовладений, уличные и микрорайонные проезды, объекты культурно – бытового назначения, территории различных предприятий, учреждений и организаций, парки, скверы, площади, места общественного пользования, места отдыха.

Ввиду повышенного эпидемического риска и опасности для здоровья населения специфическими объектами очистки следует считать: медицинские учреждения, ветеринарные объекты.

Для определения числа устанавливаемых мусоросборников (контейнеров) следует исходить из численности населения, пользующегося мусоросборниками, нормы накопления отходов, сроков хранения отходов. Расчетный объем мусоросборников должен соответствовать фактическому накоплению отходов в периоды наибольшего их образования.

Специальные площадки для крупногабаритных отходов оборудуются для накопления отходов, по габаритам не помещающихся в стандартные контейнеры вместимостью 0,6 или 0,75 куб. м (старая мебель, холодильники, остатки от текущего ремонта квартир и другие предметы).

Специальные площадки для крупногабаритных отходов должны иметь ограждение с трех сторон высотой не менее 1,5 м, бетонное или асфальтовое

покрытие с уклоном в сторону проезжей части, удобный подъездной путь с твердым покрытием.

Твердые бытовые отходы вывозятся мусоровозным транспортом, а жидкие отходы из неканализованных домовладений - ассенизационным вакуумным транспортом.

При временном хранении отходов в дворовых сборниках должна быть исключена возможность их загнивания и разложения.

Поэтому срок хранения в холодное время года (при температуре -5 град. и ниже) должен быть не более трех суток, в теплое время (при плюсовой температуре - свыше +5 град.) не более одних суток (ежедневный вывоз).

Для сбора твердых коммунальных отходов следует применять в благоустроенном жилищном фонде стандартные металлические контейнеры. В домовладениях, не имеющих канализации, допускается применять деревянные или металлические сборники.

Площадки для установки контейнеров должны быть удалены от жилых домов, детских учреждений, спортивных площадок и от мест отдыха населения на расстояние не менее 20 м, но не более 100 м. Размер площадок должен быть рассчитан на установку необходимого числа контейнеров.

Металлические сборники отходов в летний период необходимо промывать (при "несменяемой" системе - не реже одного раза в 10 дней, "сменяемой" - после опорожнения), деревянные сборники - дезинфицировать (после каждого опорожнения).

Во вновь строящихся жилых домах 5 этажей и более следует устраивать мусоропроводы в соответствии с требованиями ВСН 8-72.

Вход в мусороприемную камеру необходимо изолировать от входа в здание и в другие помещения. Пол камеры должен быть на одном уровне с асфальтированным подъездом.

Мусоропровод, мусороприемная камера должны быть исправными. Крышки загрузочных клапанов мусоропроводов на лестничных клетках должны иметь плотный привод, снабженный резиновыми прокладками в целях герметизации и шумоглушения. В жилых домах, имеющих мусоропроводы, должны быть обеспечены условия для еженедельной чистки, дезинфекции и дезинсекции ствола мусоропровода, для чего стволы оборудуются соответствующими устройствами.

Для дезинфекции каналов мусоропроводов следует применять растворы: лизола (8 - 5%), креолина (8 - 5%), нафтализола (15 - 10%), фенола (3 - 5%), метасиликата натрия (1 - 3%). Время контакта - не менее 0,5 часа. Металлические емкости, контейнеры и каналы мусоропроводов дезинфицировать хлорактивными веществами и их растворами категорически запрещается.

Удаление негабаритных отходов из домовладений следует производить по мере их накопления, но не реже одного раза в неделю.

Твердые бытовые отходы будут вывозиться на полигон ТБО. Промышленные, не утилизируемые на производстве отходы вывозят транспортом предприятий на специальные полигоны или сооружения для промышленных отходов.

Для сбора жидких отходов в неканализованных домовладениях устраиваются водонепроницаемые выгребные ямы. При наличии дворовых уборных выгреб может быть общим. Дворовые уборные должны иметь надземную часть, выполненную из плотно пригнанных материалов (досок, кирпичей, блоков), водонепроницаемый выгреб глубиной не более 3 м и объемом, рассчитанным на численность населения, пользующегося уборной.

Содержание объектов накопления отходов, размещаемых в зоне застройки индивидуальными и малоэтажными жилыми домами, осуществляется за счет средств собственников указанных жилых домов.

Несанкционированное размещение всех видов отходов (временное скопление отходов, несанкционированная свалка), а также сжигание отходов без специальных установок на территории города запрещено.

В настоящее время система сбора твердых коммунальных отходов в городе от многоэтажных домов плано-регулярная, от частных домов – контейнерная. Плановой очисткой охвачено 100% улиц.

К твердым коммунальным отходам, входящим в норму накопления от населения и удаляемым транспортом спецавтохозяйств, относятся отходы, образующиеся в жилых зданиях, включая отходы от текущего ремонта квартир, от отопительных устройств местного отопления, смет, опавшие листья, собираемые с дворовых территорий, и крупные предметы домашнего обихода (при отсутствии системы специализированного сбора крупногабаритных отходов).

На всех площадях и улицах, в садах, парках, на рынках, остановках городского транспорта.

На всех площадях и улицах, в садах, парках, на рынках, остановках городского транспорта и других местах должны быть выставлены в достаточном количестве урны. Расстояние между урнами определяется органами коммунального хозяйства в зависимости от интенсивности использования магистрали (территории), но не более чем через 40 м на оживленных и 100 м - на малолюдных. Обязательна установка урн в местах остановки городского транспорта.

Очистка урн должна производиться систематически по мере их наполнения.

За содержание урн в чистоте несут ответственность организации, предприятия и учреждения, осуществляющие уборку закрепленных за ними территорий.



Запрещается у киосков, палаток, павильонов мелкорозничной торговли и магазинов складировать тару и запасы товаров, а также использовать для складирования прилегающие к ним территории.

Устройство на улицах палаток, ларьков, лотков для продажи фруктов и овощей должно быть согласовано с санитарно – эпидемио-логическими станциями. Уборку территорий, прилегающих к торговым павильонам в радиусе 5 м, осуществляют предприятия торговли.

Механизированную мойку, поливку и подметание проезжей части улиц и площадей с усовершенствованным покрытием в летний период следует производить в плановом порядке.

Дорожные покрытия следует мыть так, чтобы загрязнения, скапливающиеся в прилотковой части дороги, не выбрасывались потоками воды на полосы зеленых насаждений или тротуар.

Улицы с повышенной интенсивностью движения, нуждающиеся в улучшении микроклимата, в жаркое время года следует поливать.

Проезжую часть улиц, на которых отсутствует ливневая канализация, для снижения запыленности воздуха и уменьшения загрязнений следует убирать подметально - уборочными машинами.

В период листопада опавшие листья необходимо своевременно убирать. Собранные листья следует вывозить на специально отведенные участки либо на поля компостирования. Сжигать листья на территории жилой застройки, в скверах и парках запрещается.

В зимний период при обработке дорожных покрытий химическими материалами для предотвращения образования водных растворов применяемых реагентов необходимо строго придерживаться установленных норм распределения химических реагентов.

Запрещается перемещение, переброска и складирование скола льда, загрязненного снега и т.д. на площади зеленых насаждений.

Накопление отходов, образующихся при проведении работ по строительству, капитальному ремонту или реконструкции объектов, осуществляется в местах, определенных в проектной документации.

Ответственность за обеспечение сбора и вывоза отходов, образующихся при проведении работ по строительству, капитальному ремонту и реконструкции объектов, возлагается на регионального оператора по обращению с ТКО от источников образования до объектов размещения и переработки ТКО на территории г.о Енисейск.

Накопление промышленных отходов на предприятиях осуществляется в соответствии с действующими технологическими процессами и регламентами.

Промышленные отходы обезвреживаются, перерабатываются или повторно используются в порядке, установленном законодательством.

В соответствии с Федеральным законом от 24.06.1998 № 89-ФЗ «Об отходах производства и потребления» (далее - Федеральный закон № 89-ФЗ) все субъекты Российской Федерации с 01.01.2019 должны перейти на новую систему в области обращения с ТКО, посредством ввода на конкурсной основе института региональных операторов, которые будут осуществлять деятельность по сбору, транспортированию, обработке, утилизации, обезвреживанию, захоронению ТКО в зонах своей деятельности с соблюдением требований федерального, краевого законодательства и иных нормативных правовых актов.

Таким образом, деятельность по обращению с ТКО на территории городского округа города Енисейск осуществляет региональный оператор по обращению с ТКО от источников образования до объектов размещения и переработки ТКО, в соответствии с территориальной схемой обращения с отходами для Красноярского края, утвержденной приказом министерства от 23.09.2016 № 1/451-од (далее-Схема). Согласно Схеме г.Енисейск относится к Лесосибирской технологической зоне, которая в свою очередь, входит в состав Северного макрорайона территории. Региональным оператором Лесосибирской технологической зоны в результате конкурса, проведенного Министерством экологии и рационального природопользования Красноярского края, было признано ООО «Планета-Сервис».

Согласно постановлению правительство Красноярского края от 30 августа 2018 года № 497-п «Об утверждении региональной программы в области обращения с отходами, в том числе с твердыми коммунальными отходами, в Красноярском крае на 2018-2035 годы», в г.Енисейске запланировано строительство полигона ТКО. Строительство полигона ТКО запланировано на юго-востоке города, вдоль запроектированной обходной региональной дороги, которая будет расположена на юге города и будет проходить с запада на восток. Планируется, что обходная дорога выведет транзитные грузопотоки за пределы городской застройки и через неё будет организован подъезд к городу Енисейску в юго-западной части города. Рядом с запланированным участком под строительство полигона ТКО, планируется организация участка снегоприемного пункта.

В настоящий момент, вывоз мусора с придомовых территорий города Енисейск осуществляют управляющие компании города. ТКО вывозятся на полигон, который расположен в городе Лесосибирске.

#### **4. Оценка возможного влияния планируемых для размещения объектов местного значения города Енисейск на комплексное развитие этих территорий**

##### **4.1.Изменение экологической ситуации**

###### *Учёт местных природно-климатических условий*

Благоприятным фактором является соседство города Енисейска с такой крупной рекой, какой является Енисей, а так же лесное окружение проектируемого города.

Основным принципом формирования пространственной концепции города Енисейск является приоритетность природно-экологического подхода в решении планировочных задач с учетом государственной программы Красноярского края "Охрана окружающей среды, воспроизводство природных ресурсов", утвержденной Постановлением Правительства Красноярского края от 30.09.2013 N 512-п с изменениями на 17.07.2018.

На решение градостроительных задач влияют следующие природные факторы: климат, рельеф местности, растительный покров, гидрологические ресурсы, геологические условия, видовые качества местности.

Город Енисейск расположен на левом берегу реки Енисей. Береговая зона находится в удовлетворительном состоянии, в границах установленной водоохранной зоны находится жилая зона.

Одним из благоприятных факторов состояния окружающей среды проектируемой территории является наличие зеленых насаждений естественного происхождения.

Основным фактором, характеризующим уровень загрязнения природной среды на той или иной территории, являются ассимилирующие способности объектов природной среды – атмосферы и гидросферы, определяющихся в абсолютном большинстве случаев особенностями климата.

Ассимилирующая способность атмосферы может быть охарактеризована потенциалом рассеивания атмосферы (ПРА), который для проектируемой территории равен -  $ПРА > 1$ . Метеорологический потенциал атмосферы свидетельствует о преобладании процессов накопления примесей над процессами их рассеивания. Самоочищающая способность атмосферы – умеренная.

Условия проектируемой территории определяются как достаточно суровые; инсоляционные ресурсы и ресурсы УФР благоприятны; зимняя дискомфортность характеризуется интенсивной ветрометелевой деятельностью, летняя – избыточной солнечной радиацией. Здесь желательны мероприятия по корригированию микроклимата.

Путиами корригирования микроклимата будут являться зимой ветро - и снегозащита территории, зданий и сооружений, летом – регулирование солнечной радиации и теплового излучения сильно нагретых поверхностей. Средства же регулирования микроклимата предполагают использование в проекте градостроительных, архитектурно – строительных и инженерно – технических мероприятий.

*Комплекс мер по охране от загрязнения воздушного бассейна, поверхностных и подземных вод, почвы и ландшафта.*

На территории муниципального образования не планируется строительство вредных производств, связанных с выбросами в воздушный бассейн и сбросами в природные водные объекты.

*Мероприятия по сохранению и улучшению воздушного бассейна.*

При проектировании, строительстве и эксплуатации новых объектов требуется соблюдение законов РФ в частности в области охраны окружающей среды и нормативных документов. Требуется уделить особое внимание вопросам загрязнения атмосферного воздуха. Планируемые объекты должны разработать природоохранную документацию (Перечень мероприятий по охране окружающей среды, Оценка воздействия на окружающую среду, Проект обоснования санитарно-защитной зоны и иные документы), согласовать, утвердить их в органах санитарно-эпидемиологического и экологического контроля. На планируемых объектах необходимо применять экологически чистые производства, установить высокоэффективные средства очистки производственных выбросов, минимизировать неорганизованные выбросы, вести мониторинг окружающей среды и прочие мероприятия по сокращению загрязнения окружающей среды, в том числе и атмосферного воздуха.

В целях улучшения санитарного состояния территории и снижения природного пылеобразования проектируется:

- усовершенствованное покрытие улиц, тротуаров и площадей, полив и очистка автомагистралей;
- предусматриваются размещение парков и скверов;
- проектируется устройство санитарно-защитных зон (СЗЗ) в соответствии с требованиями СанПин 2.2.1/2.1.1.1031-01 «Санитарно-защитные зоны и санитарная классификация предприятий, сооружений и иных объектов». Проектными планировочными решениями учитываются санитарно-защитные зоны существующих предприятий и объектов согласно полученным сведениям.

Размещение новых жилых кварталов и производственных территорий выполнено с учетом ориентировочных размеров СЗЗ проектируемых объектов в соответствии с СанПиН 2.2.1/2.1.1.1200-03. Благоустройство и озеленение территории санитарно-защитных зон. Проектом рекомендуется следующий список

деревьев и кустарников: береза бородавчатая и пушистая, клен остролистный, татарский, ива остролистная, русская, ясень обыкновенный, рябина обыкновенная, черемуха Маака, шиповник обыкновенный, бересклет бородавчатый, смородина черная и красная, сосна обыкновенная, тополь канадский, бальзамический, клен ясенелистный, липа мелколистная, спирея иволистная, калинолистная и другие.

Проектом предусмотрена корректировка санитарно-защитных зон промышленных площадок, в которые входит жилая застройка, разработка проектов санитарно-защитных зон существующими и планируемыми предприятиями, не имеющих таковых.

Выполнить взамен существующей электрической подстанции, подстанцию закрытого типа. Электрическую подстанцию предлагается разместить на площадке западнее существующей подстанции, которая показана на схеме охраны окружающей среды.

В целях снижения негативного воздействия на окружающую среду от автотранспорта проектом рекомендуется улучшение качества дорожного покрытия и устройство асфальтобетонного покрытия дорог, ограничение скорости транспорта в населенном пункте, организация контроля технического состояния автотранспорта как личного, так и ведомственного, озеленение территорий вдоль дорог, которое должно осуществляться с использованием специальных посадок с подбором древесно-кустарниковых пород для лучшего шумо- и газопоглощающего эффекта.

В жилой застройке, попадающей в зону шумового дискомфорта аэропорта, генеральным планом рекомендуется запрещение нового жилого строительства. В существующих жилых районах выполнение мероприятий по защите от шума (шумозащитное остекление).

В целях снижения уровня воздействия на окружающую среду от предприятий предусмотрена реконструкция котельной по ул. Ленина, 160, с увеличением ее мощности до 10 Гкал/час. Это позволит закрыть 5 маломощных котельных в центре города, в том числе и котельную, находящуюся в здании-памятнике архитектуры XVIII века федерального значения – Богоявленском соборе, вынос МП «Енисейское АТП» на резервную площадку в восточной части города, на свободную от жилой застройки территорию; в жилых домах усадебного типа, рекомендуется индивидуальные отопительные печи заменить на отопительные котлы на твердом топливе, имеющие системы дожига и оснащенные фильтрами для очистки дымовых газов, наиболее перспективными источниками тепла для новой индивидуальной 1-2 этажной застройки, не попадающей в зону действия тепловых сетей от централизованных источников тепла, являются поквартирные генераторы тепла с водяными системами отопления и совмещающими функции отопления и горячего водоснабжения.

Существующим и планируемым предприятиям и коммунальным объектам, имеющим организованный выброс загрязняющих веществ в атмосферу, требуется:

- разработать том ПДВ;
- оформить разрешение на выброс загрязняющих веществ в атмосферу;
- согласовать и утвердить их в органах санитарно-эпидемиологического и экологического контроля;
- обеспечить производственный контроль за соблюдением нормативов ПДВ загрязняющих веществ в атмосферу, а также контроль качества атмосферного воздуха в санитарно-защитных зонах.

В результате реализации предлагаемых мероприятий можно минимизировать негативное воздействие на окружающую среду от стационарных и передвижных источников загрязнения.

*Мероприятия по охране поверхностных и подземных вод, почвы и ландшафта:*

Охрана водных ресурсов, защита населенных пунктов, объектов инфраструктуры и сельскохозяйственных земель в Красноярском крае является важной и неотложной задачей. Только заблаговременное выполнение комплекса инженерных мероприятий позволит обеспечить стабильную защиту от притока поверхностных вод и влияния грунтовых вод на территориях Красноярского края.

В рамках государственной программы Красноярского края, утвержденной Постановлением Правительства Красноярского края от 30 сентября 2013 года № 512-п (с изменениями на 17.07. 2018 года) планируется организовать проведение регулярных наблюдений за состоянием дна, берегов, состоянием и режимом использования водоохранных зон и изменениями морфометрических особенностей водных объектов или их частей, находящихся на территории края, что позволит в полном объеме выполнять работы, предусмотренные Положением об осуществлении государственного мониторинга водных объектов, утвержденным постановлением Правительства Российской Федерации от 10.04.2007 № 219, также получить оценку и прогнозирование изменений состояния водных объектов, количественных и качественных показателей состояния водных ресурсов.

Проектом предусматривается:

- проведение системы мониторинга загрязнения почв;
- создание усовершенствованной системы коммунально-бытового обеспечения и осуществление водно-рекреационного благоустройства территории путем внедрения современных методов очистки;
- ликвидация несанкционированных свалок и рекультивация нарушенных земель;
- развитие системы сбора и уничтожения биологических отходов;
- рекультивация существующей городской свалки в восточной части города;
- рекультивация нарушенных земель общей площадью 93 га;

- предотвращение размещения отходов производства и потребления на водосборных площадях подземных водных объектов и в местах залегания подземных вод, которые используются для целей питьевого водоснабжения или технологического обеспечения водой объектов промышленности либо объектов сельскохозяйственного назначения или резервирование которых осуществлено в качестве источников питьевого водоснабжения;
- закрепление на местности специальными информационными знаками в соответствии с земельным законодательством границ водоохранных зон и прибрежных защитных полос рек в населенных пунктах, рекреационных зонах.
- ликвидация в водоохранных зонах проницаемых выгребов, и других объектов, размещение которых запрещено в водоохранных зонах согласно действующему законодательству;
- постепенно заменять дворовые выгребы на участках индивидуальной застройки биотуалетами в домах, а также проложить по всей территории сеть ливневой канализации;
- новая индивидуальная застройка в проекте предусматривается сразу с биотуалетами в домах или центральной канализацией;
- кардинальным решением восстановления чистоты реки и других водоемов является прекращение в них сброса неорганизованных хозяйственно-бытовых и производственных неочищенных стоков, ливневых и талых вод, расчистка и благоустройство береговой зоны;
- ширина водоохранной зоны, с учетом сложившейся застройки устанавливается 200м, прибрежной полосы – 30м. Жилая застройка, попадающая в водоохранную зону, к расчетному сроку оборудуется централизованной канализацией. Предприятия, находящиеся в водоохранной зоне должны перейти на обратную систему водоснабжения;
- строительство в прибрежной полосе, за исключением пляжей, набережных и других объектов общего пользования, не допустимо;
- застройка территорий, занятых лесами, исключается. Эти леса выполняют оздоровительные функции и предназначены для сохранения благоприятной экологической обстановки;
- проведение паспортизации и мероприятий по сохранению естественного ландшафта и биологического разнообразия природной территории»;
- проектом предусматриваются мини-парки и рекреационные зоны в жилой застройке;
- в целях охраны почвенного покрова и ландшафта рекомендуется не допускать нарушение почвенно-растительного покрова при строительных работах, вырубку древесно-кустарниковой растительности, уничтожение травяного покрова. Необходимо приведение в порядок полос отчуждения территорий, примыкающих к

магистральям, складских и коммунальных территорий и создание единой системы зеленых насаждений;

- предусматривать мероприятия по сокращению потерь при перекачке, приеме и отпуске нефтепродуктов;

- закрытие существующего Севастьяновского кладбища в центральной части города, как не отвечающее современным требованиям по санитарно-гигиеническим показателям. Санитарно - защитная зона закрытого кладбища составит 50 м. Новое кладбище предусмотрено южнее города в сторону деревни Горская, общая площадь которого вместе с резервной территорией составляет 30 га, санитарно - защитная зона 100 м.

- устройство содержание в надлежащем порядке зон санитарной охраны водозаборов;

- организация зон санитарной охраны вокруг водозаборных скважин в составе трех поясов;

- разработка и утверждение проектов зон санитарной охраны для существующих источников водоснабжения;

- осуществление мероприятий по экологическому образованию и воспитанию;

В целях улучшения экологической обстановки в городе и обеспечения благоприятных и безопасных условий проживания на территории проектом предлагается следующая приоритетность решения экологических проблем:

- осуществление комплекса мероприятий по улучшению водоснабжения территории

- реконструкция аварийных участков канализации;

- комплекс мероприятий, связанных с регулярной очисткой территории от грязи, мусора, листвы, снега и льда, со сбором и вывозом в специально отведенные места отходов производства и потребления, другого мусора, листвы, снега и льда, а также иных мероприятий, направленных на обеспечение экологического и санитарно-эпидемиологического благополучия населения, охрану окружающей среды;

- государственная поддержка организациям, индивидуальным предпринимателям, осуществляющим деятельность по обращению с отходами, образующимися у населения (физических лиц), в том числе утилизации отходов эксплуатации автотранспортных средств, утилизации отходов электронного оборудования, утилизации, обезвреживанию (уничтожению) биологических отходов, обезвреживанию ртутьсодержащих отходов, отходов гальванических элементов, зарекомендовала себя как эффективная мера, позволяющая уменьшить объемы захоронения отходов и вовлекать в оборот вторичное сырье (отходы полиэтиленовой бутылки, полиэтиленовой пленки, алюминиевой банки, макулатура, картон, стеклотара, тряпье, пластмасса и др.);



- для лесопарка - создание экосистем, способных к устойчивому функционированию, проведение функционального зонирования территории в зависимости от ценности ландшафтов и насаждений с установлением предельной рекреационной нагрузки, режимов использования и мероприятий благоустройства для различных зон лесопарка.

В целях повышения эффективности природоохранной деятельности на предприятиях и в целом в городе рекомендуется внедрение систем управления охраной окружающей среды.

Развитие рекреационного хозяйства.

Совершенствование форм и методов экологического образования, воспитания и информационно-просветительской деятельности.

## **5. Границы городского округа и города Енисейск**

Согласно Закону Красноярского края от 29.01.2009 г. № 8-2887 «О внесении изменений в Закон края «Об утверждении границ г. Енисейска Красноярского края», общая площадь территории муниципального образования составила 6536,21 га.

Согласно решению Енисейского городского Совета депутатов Красноярского края от 08.12.2009 г. № 64-454 «Об утверждении Генерального плана города Енисейска», был принят Генеральный план, по материалам которого площадь городского округа составила 6641,0 га.

Согласно решению Енисейского районного Совета депутатов от 24.04.2018 г. № 21-277р «О согласовании границ муниципального образования» и решению Енисейского городского Совета депутатов от 25.11.2019 № 48-428 «О согласовании границы муниципального образования город Енисейск Красноярского края», в границы городского округа будут включены земли общей площадью 64,28 га, в том числе под объектом муниципальной собственности города «Водозаборные сооружения и водовод в г. Енисейск», расположенном в кадастровом квартале 24:12:0110303. Площадь муниципального образования составит 6600,49 га.

Законом Красноярского края № 12-2378 от 22.10.2004 г. муниципальное образование г. Енисейск наделен статусом городского округа в границах, установленных законом края от 24 июня 1997 года № 14-522 «Об утверждении границ г. Енисейска Красноярского края». Границы муниципального образования г. Енисейск внесены в Единый государственный реестр недвижимости (далее – ЕГРН), учетный номер 9371505.

Действующим генеральным планом муниципального образования г. Енисейск определена территория населенного пункта г. Енисейск, однако сведения о его границе в ЕГРН не внесены. Проектными решениями предлагается установить границу населенного пункта по селитебной территории в южной части, по установленной границе городского округа в северной части. Площадь населенного пункта г. Енисейск составит 3182 га.

На основании проведенного анализа состояния неиспользуемых земель и возможности их перевода в земли лесного фонда, в границы населенного пункта не включены территории непригодные к дальнейшему освоению, строительству, использованию под пашни, заболоченность территории препятствует и воспроизводству лесов. Данные территории заняты кустарником, деревьями малоценных пород, торфяниками и болотами.

В границы населенного пункта включены все земельные участки, имеющие на момент подготовки проекта генерального плана категорию «земли населенных пунктов», расположенные в границах муниципального образования г. Енисейск, таблица 5-1.

*Таблица 5-1*

Перечень земельных участков, которые включаются в границы населенных пунктов

1	24:47:0000000:102	Земли населенных пунктов	Для объектов жилой застройки
2	24:47:0000000:103	Земли населенных пунктов	строительство береговых навигационных знаков
3	24:47:0000000:2955	Земли населенных пунктов	для эксплуатации теплотрассы
4	24:47:0000000:2986	Земли населенных пунктов	для эксплуатации объектов наблюдательной сети
5	24:47:0000000:3171	Земли населенных пунктов	для строительства индивидуального жилого дома
6	24:47:0000000:3182	Земли населенных пунктов	Для строительства индивидуального жилого дома
7	24:47:0000000:3187	Земли населенных пунктов	для строительства индивидуального жилого дома
8	24:47:0000000:3188	Земли населенных пунктов	Для строительства сетей электроснабжения
9	24:47:0000000:3189	Земли населенных пунктов	Для строительства ЛЭП-10 кВ, монтаж ТП 10/0,4 кВ со строительством распределительной сети 0,4 кВ по ул. Петра Албычева
10	24:47:0000000:3201	Земли населенных пунктов	для строительства подъездной автодороги и инженерных сетей
11	24:47:0000000:3202	Земли населенных пунктов	Для строительства котельной
12	24:47:0000000:3207	Земли населенных пунктов	Для строительства индивидуального жилого дома
13	24:47:0000000:3209	Земли населенных пунктов	для строительства индивидуального жилого дома
14	24:47:0000000:3422	Земли населенных пунктов	Для строительства электрической сети к ЦТП № 5
15	24:47:0000000:3596	Земли населенных пунктов	Для строительства инженерных сетей и сооружений (в составе объекта "Система водоотведения и ливневая канализация города Енисейска")
16	24:47:0000000:3602	Земли населенных пунктов	для строительства индивидуального жилого дома
17	24:47:0000000:3605	Земли населенных пунктов	для прохода и проезда
18	24:47:0000000:3607	Земли населенных пунктов	для строительства водопровода
19	24:47:0000000:3608	Земли населенных пунктов	для размещения и эксплуатации автомобильной дороги
20	24:47:0000000:3617	Земли населенных пунктов	благоустройство площадки для ярмарочной торговли
21	24:47:0000000:3627	Земли населенных пунктов	для эксплуатации септика
22	24:47:0000000:3660	Земли населенных пунктов	общее пользование территории
23	24:47:0000000:3663	Земли населенных пунктов	специальная
24	24:47:0000000:3664	Земли населенных пунктов	индивидуальное жилищное строительство
25	24:47:0000000:3665	Земли населенных пунктов	индивидуальное жилищное строительство
26	24:47:0000000:3666	Земли населенных пунктов	индивидуальное жилищное строительство
27	24:47:0000000:3672	Земли населенных пунктов	общее использование территорией
28	24:47:0000000:3677	Земли населенных пунктов	размещение объектов благоустройства и инженерной инфраструктуры на объекте культурного наследия "Троицкая церковь 1772-1782 гг"
29	24:47:0000000:3681	Земли населенных пунктов	для размещения объектов благоустройства и инженерной инфраструктуры
30	24:47:0000000:3692	Земли населенных пунктов	Автомобильный транспорт
31	24:47:0000000:3699	Земли населенных пунктов	коммунальное обслуживание
32	24:47:0000000:3701	Земли населенных пунктов	автомобильная дорога общего пользования местного значения
33	24:47:0000000:5782	Земли населенных пунктов	для индивидуального жилищного строительства
34	24:47:0000000:5825	Земли населенных пунктов	Коммунальное обслуживание. Сети теплоснабжения.
35	24:47:0000000:5836	Земли населенных пунктов	коммунальное обслуживание (теплотрасса)
36	24:47:0000000:5840	Земли населенных пунктов	для ведения личного подсобного хозяйства
37	24:47:0000000:93	Земли населенных пунктов	для строительства физкультурно-спортивного центра со спортивным залом
38	24:47:0010110:2	Земли населенных пунктов	для эксплуатации существующего затона
39	24:47:0000000:2953	Земли населенных пунктов	для эксплуатации водозаборных скважин с вспомогательными сооружениями
40	24:47:0000000:2953	Земли населенных пунктов	для эксплуатации водозаборных скважин с вспомогательными сооружениями







192	24:47:0000000:3696	Земли населенных пунктов	автомобильная дорога общего пользования местного значения
193	24:47:0000000:3696	Земли населенных пунктов	автомобильная дорога общего пользования местного значения
194	24:47:0000000:3697	Земли населенных пунктов	автомобильная дорога общего пользования местного значения
195	24:47:0000000:3697	Земли населенных пунктов	автомобильная дорога общего пользования местного значения
196	24:47:0000000:3697	Земли населенных пунктов	автомобильная дорога общего пользования местного значения
197	24:47:0000000:3697	Земли населенных пунктов	автомобильная дорога общего пользования местного значения
198	24:47:0000000:3697	Земли населенных пунктов	автомобильная дорога общего пользования местного значения
199	24:47:0000000:3697	Земли населенных пунктов	автомобильная дорога общего пользования местного значения
200	24:47:0000000:3697	Земли населенных пунктов	автомобильная дорога общего пользования местного значения
201	24:47:0000000:3697	Земли населенных пунктов	автомобильная дорога общего пользования местного значения
202	24:47:0000000:3698	Земли населенных пунктов	автомобильная дорога общего пользования местного значения
203	24:47:0000000:3698	Земли населенных пунктов	автомобильная дорога общего пользования местного значения
204	24:47:0000000:3698	Земли населенных пунктов	автомобильная дорога общего пользования местного значения
205	24:47:0000000:3700	Земли населенных пунктов	Для строительства водопроводной сети со строительством насосной станции подкачки
206	24:47:0000000:3700	Земли населенных пунктов	Для строительства водопроводной сети со строительством насосной станции подкачки
207	24:47:0000000:3700	Земли населенных пунктов	Для строительства водопроводной сети со строительством насосной станции подкачки
208	24:47:0000000:3700	Земли населенных пунктов	Для строительства водопроводной сети со строительством насосной станции подкачки
209	24:47:0000000:3700	Земли населенных пунктов	Для строительства водопроводной сети со строительством насосной станции подкачки
210	24:47:0000000:3704	Земли населенных пунктов	для строительства и реконструкции линейных объектов тепловых сетей
211	24:47:0000000:3704	Земли населенных пунктов	для строительства и реконструкции линейных объектов тепловых сетей
212	24:47:0000000:3704	Земли населенных пунктов	для строительства и реконструкции линейных объектов тепловых сетей
213	24:47:0000000:3704	Земли населенных пунктов	для строительства и реконструкции линейных объектов тепловых сетей
214	24:47:0000000:5830	Земли населенных пунктов	коммунальное обслуживание
215	24:47:0000000:5830	Земли населенных пунктов	коммунальное обслуживание
216	24:47:0000000:5830	Земли населенных пунктов	коммунальное обслуживание
217	24:47:0000000:5832	Земли населенных пунктов	коммунальное обслуживание
218	24:47:0000000:5832	Земли населенных пунктов	коммунальное обслуживание
219	24:47:0000000:5832	Земли населенных пунктов	коммунальное обслуживание
220	24:47:0000000:5832	Земли населенных пунктов	коммунальное обслуживание
221	24:47:0000000:5832	Земли населенных пунктов	коммунальное обслуживание
222	24:47:0000000:5832	Земли населенных пунктов	коммунальное обслуживание
223	24:47:0010101:1	Земли населенных пунктов	для эксплуатации нежилого здания радиолокационной системы посадки (РСП) и обзорного радиолокатора аэродромного (ОРЛ-А)
224	24:47:0010101:16	Земли населенных пунктов	для завершения строительства нежилого здания аэровокзала
225	24:47:0010101:17	Категория не установлена	
226	24:47:0010101:18	Земли населенных пунктов	для эксплуатации нежилого здания (кафе)
227	24:47:0010101:187	Земли населенных пунктов	для ведения личного подсобного хозяйства

228	24:47:0010101:19		
229	24:47:0010101:193	Земли населенных пунктов	для ведения личного подсобного хозяйства
230	24:47:0010101:2	Земли населенных пунктов	для эксплуатации приемного радиопункта (ПРМЦ)
231	24:47:0010101:225	Земли населенных пунктов	предпринимательство
232	24:47:0010101:226	Земли населенных пунктов	коммунальное обслуживание
233	24:47:0010101:3	Земли населенных пунктов	для эксплуатации стартового диспетчерского пункта (СДП-165)
234	24:47:0010101:4	Категория не установлена	для эксплуатации стартового диспетчерского пункта СДП-345 (Дизель-генератор АД-30)
235	24:47:0010101:5	Земли населенных пунктов	для эксплуатации антенного поля (КДП)
236	24:47:0010101:54	Земли населенных пунктов	для размещения и эксплуатации нежилых зданий и сооружений ГП КК "КрасАвиа" Филиал № 6
237	24:47:0010101:56	Земли населенных пунктов	для строительства индивидуального жилого дома
238	24:47:0010101:58	Земли населенных пунктов	для строительства индивидуального жилого дома
239	24:47:0010101:59	Земли населенных пунктов	Для ведения личного подсобного хозяйства
240	24:47:0010101:60	Земли населенных пунктов	Для строительства индивидуального жилого дома
241	24:47:0010101:61	Земли населенных пунктов	Для эксплуатации нежилого здания "Котельная"
242	24:47:0010101:62	Земли населенных пунктов	Для эксплуатации нежилого здания "Баня"
243	24:47:0010101:63	Земли населенных пунктов	Для строительства центрального теплового пункта № 3
244	24:47:0010101:64	Земли населенных пунктов	для ведения личного подсобного хозяйства
245	24:47:0010101:7	Земли населенных пунктов	для эксплуатации жилого дома
246	24:47:0010101:70	Земли населенных пунктов	для ведения личного подсобного хозяйства
247	24:47:0010101:73	Земли населенных пунктов	приусадебный участок личного подсобного хозяйства
248	24:47:0010101:74	Земли населенных пунктов	для иных видов использования, характерных для населенных пунктов
249	24:47:0010101:75	Земли населенных пунктов	размещение объектов социального, культурно-бытового и коммунального обслуживания повседневного спроса, обеспечивающих основные функции (детских садов, внешкольных учреждений, общеобразовательных ш...
250	24:47:0010101:76	Земли населенных пунктов	размещение объектов социального, культурно-бытового и коммунального обслуживания повседневного спроса, обеспечивающих основные функции (детских садов, внешкольных учреждений, общеобразовательных школ)
251	24:47:0010102:2	Земли населенных пунктов	для эксплуатации нежилого здания
252	24:47:0010102:252	Земли населенных пунктов	для строительства индивидуального гаража
253	24:47:0010102:253	Земли населенных пунктов	для строительства индивидуального гаража
254	24:47:0010102:256	Земли населенных пунктов	Для эксплуатации индивидуального гаража
255	24:47:0010102:257	Земли населенных пунктов	Для эксплуатации индивидуального гаража
256	24:47:0010102:26	Категория не установлена	
257	24:47:0010102:260	Земли населенных пунктов	Для строительства индивидуального гаража
258	24:47:0010102:261	Земли населенных пунктов	Для строительства индивидуального гаража
259	24:47:0010102:38	Земли населенных пунктов	для строительства индивидуального гаража
260	24:47:0010102:39	Земли населенных пунктов	для строительства индивидуального гаража
261	24:47:0010102:40	Земли населенных пунктов	для эксплуатации многоквартирного жилого дома
262	24:47:0010102:41	Земли населенных пунктов	для эксплуатации многоквартирного жилого дома
263	24:47:0010102:42	Земли населенных пунктов	для эксплуатации многоквартирного жилого дома
264	24:47:0010102:43	Земли населенных пунктов	для эксплуатации многоквартирного жилого дома
265	24:47:0010102:44	Земли населенных пунктов	для эксплуатации многоквартирного жилого дома
266	24:47:0010102:45	Земли населенных пунктов	для эксплуатации многоквартирного жилого дома
267	24:47:0010102:46	Земли населенных пунктов	для эксплуатации индивидуального гаража
268	24:47:0010103:10	Земли населенных пунктов	для эксплуатации жилого помещения, состоящего из 3-х комнат
269	24:47:0010103:11	Категория не установлена	
270	24:47:0010103:111	Земли населенных пунктов	приусадебный участок личного подсобного хозяйства
271	24:47:0010103:114	Земли населенных пунктов	для эксплуатации двухэтажного многоквартирного



			жилого дома
272	24:47:0010103:116	Земли населенных пунктов	для эксплуатации одноэтажного четырехквартирного жилого дома
273	24:47:0010103:118	Земли населенных пунктов	отдельно стоящие объекты социального, культурно-бытового, коммунального обслуживания повседневного спроса, обеспечивающие основные функции (детские сады, внешкольные учреждения, общеобразовательны...
274	24:47:0010103:119	Земли населенных пунктов	для ведения личного подсобного хозяйства
275	24:47:0010103:120	Земли населенных пунктов	для ведения личного подсобного хозяйства
276	24:47:0010103:2	Земли населенных пунктов	для эксплуатации нежилого здания (магазин)
277	24:47:0010103:279	Земли населенных пунктов	для эксплуатации жилого помещения
278	24:47:0010103:3	Земли населенных пунктов	для эксплуатации квартиры с хозяйственными постройками в двухквартирном жилом доме
279	24:47:0010103:30	Земли населенных пунктов	для ведения личного подсобного хозяйства
280	24:47:0010103:31	Земли населенных пунктов	для ведения личного подсобного хозяйства
281	24:47:0010103:4	Земли населенных пунктов	для эксплуатации квартиры с хозяйственными постройками в двухквартирном доме
282	24:47:0010103:8	Земли населенных пунктов	для эксплуатации жилого помещения, состоящего из 3-х комнат
283	24:47:0010103:9	Земли населенных пунктов	для эксплуатации жилого помещения (квартира № 1 со вспомогательными помещениями)
284	24:47:0010104:1	Земли населенных пунктов	для эксплуатации нежилого здания МДОУ Детский сад "Солнышко"
285	24:47:0010104:159	Земли населенных пунктов	для эксплуатации жилого помещения (квартира)
286	24:47:0010104:160	Земли населенных пунктов	для эксплуатации жилого помещения (квартира)
287	24:47:0010104:161	Земли населенных пунктов	для эксплуатации жилого помещения (квартира)
288	24:47:0010104:186	Земли населенных пунктов	для эксплуатации нежилого здания (профилакторий-гостиница)
289	24:47:0010104:254	Земли населенных пунктов	Для ведения личного подсобного хозяйства
290	24:47:0010104:260	Земли населенных пунктов	для ведения личного подсобного хозяйства
291	24:47:0010104:262	Земли населенных пунктов	для ведения личного подсобного хозяйства
292	24:47:0010104:263	Земли населенных пунктов	для ведения личного подсобного хозяйства
293	24:47:0010104:408	Земли населенных пунктов	малоэтажная многоквартирная жилая застройка
294	24:47:0010108:1	Земли населенных пунктов	приусадебный участок личного подсобного хозяйства
295	24:47:0010108:2	Земли населенных пунктов	для эксплуатации 1/2 доли жилого дома
296	24:47:0010108:21	Земли населенных пунктов	приусадебный участок личного подсобного хозяйства
297	24:47:0010108:22	Земли населенных пунктов	Для размещения жилого дома
298	24:47:0010108:3	Земли населенных пунктов	для индивидуального жилищного строительства
299	24:47:0010108:40	Земли населенных пунктов	для ведения личного подсобного хозяйства
300	24:47:0010108:41	Земли населенных пунктов	для эксплуатации индивидуального жилого дома
301	24:47:0010108:42	Земли населенных пунктов	приусадебный участок личного подсобного хозяйства
302	24:47:0010108:43	Земли населенных пунктов	для строительства индивидуального жилого дома
303	24:47:0010108:44	Земли населенных пунктов	для ведения личного подсобного хозяйства
304	24:47:0010108:5	Земли населенных пунктов	для эксплуатации жилого дома
305	24:47:0010108:6	Земли населенных пунктов	для эксплуатации жилого дома
306	24:47:0010108:7	Земли населенных пунктов	Для огородничества
307	24:47:0010108:9	Земли населенных пунктов	для эксплуатации жилого помещения (квартира №2)
308	24:47:0010109:1	Земли населенных пунктов	для эксплуатации жилого дома
309	24:47:0010109:11	Категория не установлена	для эксплуатации 1/2 доли жилого дома
310	24:47:0010109:12	Земли населенных пунктов	для эксплуатации жилого дома
311	24:47:0010109:170	Земли населенных пунктов	для ведения личного подсобного хозяйства
312	24:47:0010109:195	Земли населенных пунктов	для ведения личного подсобного хозяйства
313	24:47:0010109:2	Земли сельскохозяйственного назначения	для эксплуатации индивидуального жилого дома
314	24:47:0010109:3	Земли населенных пунктов	для завершения строительства жилого дома

315	24:47:0010109:4	Земли населенных пунктов	для хозяйственной эксплуатации земельного участка и 1/2 части жилого объекта недвижимости
316	24:47:0010109:49	Земли населенных пунктов	Для строительства индивидуального жилого дома
317	24:47:0010109:5	Земли сельскохозяйственного назначения	для эксплуатации индивидуального жилого дома
318	24:47:0010109:50	Земли населенных пунктов	для ведения личного подсобного хозяйства
319	24:47:0010109:51	Земли населенных пунктов	для ведения личного подсобного хозяйства
320	24:47:0010109:52	Земли населенных пунктов	для строительства индивидуального жилого дома
321	24:47:0010109:53	Земли населенных пунктов	для строительства индивидуального жилого дома
322	24:47:0010109:56	Земли населенных пунктов	Для установки торгового павильона
323	24:47:0010109:57	Земли населенных пунктов	Для строительства индивидуального жилого дома
324	24:47:0010109:6	Земли населенных пунктов	для эксплуатации жилого дома
325	24:47:0010109:8	Земли населенных пунктов	для эксплуатации жилого дома
326	24:47:0010110:28	Земли населенных пунктов	для эксплуатации многоквартирного жилого дома
327	24:47:0010110:29	Земли населенных пунктов	для строительства мехнавигационного склада
328	24:47:0010110:30	Земли населенных пунктов	Для эксплуатации многоквартирного жилого дома
329	24:47:0010110:31	Земли населенных пунктов	для размещения нежилого здания (культурно-развлекательный комплекс)
330	24:47:0010110:5	Земли населенных пунктов	для эксплуатации нежилого здания
331	24:47:0010110:6	Земли населенных пунктов	для эксплуатации нежилого здания
332	24:47:0010110:72	Земли населенных пунктов	для эксплуатации нежилого здания (производственного)
333	24:47:0010110:73	Земли населенных пунктов	для эксплуатации нежилого здания (гараж)
334	24:47:0010110:74	Земли населенных пунктов	для эксплуатации сооружений (скважина и водонапорная башня)
335	24:47:0010110:75	Земли населенных пунктов	для эксплуатации нежилого здания (проходная)
336	24:47:0010110:76	Земли населенных пунктов	для прохода и проезда
337	24:47:0010110:77	Земли населенных пунктов	для эксплуатации нежилого здания (склад)
338	24:47:0010110:78	Земли населенных пунктов	для строительства компрессорной
339	24:47:0010110:8	Земли населенных пунктов	для эксплуатации нежилого здания (котельная)
340	24:47:0010110:80	Земли населенных пунктов	для эксплуатации канализационного колодца
341	24:47:0010110:81	Земли населенных пунктов	для строительства гаража для хранения и ремонта лодок и катеров
342	24:47:0010110:82	Земли населенных пунктов	для эксплуатации септика
343	24:47:0010110:86	Земли населенных пунктов	для эксплуатации нежилого здания - гаража
344	24:47:0010110:87	Земли населенных пунктов	для эксплуатации нежилого здания - проходной
345	24:47:0010112:10	Земли населенных пунктов	для эксплуатации нежилого здания (магазин)
346	24:47:0010112:11	Земли населенных пунктов	для эксплуатации нежилого здания (трансформаторной подстанции)
347	24:47:0010112:2	Земли населенных пунктов	для эксплуатации магазина
348	24:47:0010112:22	Земли населенных пунктов	для строительства гаража с мастерской для обслуживания и ремонта автомобилей
349	24:47:0010112:23	Земли населенных пунктов	для размещения нежилых зданий (производственных)
350	24:47:0010112:26	Земли населенных пунктов	Для эксплуатации нежилого здания
351	24:47:0010112:42	Земли населенных пунктов	Для ведения личного подсобного хозяйства
352	24:47:0010112:45	Земли населенных пунктов	Магазины
353	24:47:0010112:46	Земли населенных пунктов	для эксплуатации нежилого здания (контора РСУ)
354	24:47:0010112:47	Земли населенных пунктов	для прохода и проезда
355	24:47:0010112:48	Земли населенных пунктов	для эксплуатации нежилого здания (котельная)
356	24:47:0010112:49	Земли населенных пунктов	для эксплуатации нежилого здания (гараж)
357	24:47:0010112:5	Земли населенных пунктов	для эксплуатации нежилого помещения 2 (пилоцех)
358	24:47:0010112:50	Земли населенных пунктов	для размещения нежилого здания (административное)
359	24:47:0010112:51	Земли населенных пунктов	для открытой площадки хранения леса для производства пиломатериалов
360	24:47:0010112:52	Земли населенных пунктов	для строительства магазина
361	24:47:0010112:53	Земли населенных пунктов	для строительства магазина
362	24:47:0010112:54	Земли населенных пунктов	для строительства ЦТП № 1
363	24:47:0010112:55	Земли населенных пунктов	для прохода и проезда

364	24:47:0010112:56	Земли населенных пунктов	для прохода и проезда
365	24:47:0010112:57	Земли населенных пунктов	для эксплуатации нежилого здания "Столярный цех"
366	24:47:0010112:58	Земли населенных пунктов	для площадки транзитного транспорта с местами хранения автобусов, грузовиков, легковых автомобилей
367	24:47:0010112:59	Земли населенных пунктов	обслуживание автотранспорта
368	24:47:0010112:60	Земли населенных пунктов	для эксплуатации нежилого здания (торгово-административное)
369	24:47:0010112:61	Земли населенных пунктов	Для строительства электрических сетей
370	24:47:0010112:62	Земли населенных пунктов	для строительства магазина
371	24:47:0010112:63	Земли населенных пунктов	для площадки для складирования готовой продукции - пиломатериалов
372	24:47:0010112:68	Земли населенных пунктов	для эксплуатации нежилого здания (склад)
373	24:47:0010112:70	Земли населенных пунктов	площадка для складирования угля
374	24:47:0010112:71	Земли населенных пунктов	для эксплуатации нежилого здания (котельная)
375	24:47:0010112:73	Земли населенных пунктов	для ведения личного подсобного хозяйства
376	24:47:0010112:9	Земли населенных пунктов	для эксплуатации нежилого здания (котельная)
377	24:47:0010113:1	Земли населенных пунктов	для эксплуатации жилого дома
378	24:47:0010113:12	Земли населенных пунктов	для эксплуатации жилого дома
379	24:47:0010113:2	Земли населенных пунктов	для эксплуатации жилого дома
380	24:47:0010113:22	Земли населенных пунктов	для размещения индивидуального жилого дома
381	24:47:0010113:3	Земли населенных пунктов	для посадки овощей
382	24:47:0010113:4	Земли населенных пунктов	для эксплуатации жилого дома
383	24:47:0010113:5	Земли населенных пунктов	для эксплуатации 1\2 части жилого дома
384	24:47:0010113:6	Земли населенных пунктов	для эксплуатации жилого дома
385	24:47:0010113:79	Земли населенных пунктов	для ведения личного подсобного хозяйства
386	24:47:0010113:8	Земли населенных пунктов	для эксплуатации жилого дома
387	24:47:0010113:82	Земли населенных пунктов	среднеэтажная жилая застройка
388	24:47:0010113:83	Земли населенных пунктов	для ведения личного подсобного хозяйства
389	24:47:0010114:1	Земли населенных пунктов	для эксплуатации существующего гаража
390	24:47:0010114:10	Земли населенных пунктов	для эксплуатации жилого дома
391	24:47:0010114:104	Земли населенных пунктов	для ведения личного подсобного хозяйства
392	24:47:0010114:13	Земли населенных пунктов	для эксплуатации жилого дома
393	24:47:0010114:14	Земли населенных пунктов	для эксплуатации жилого дома
394	24:47:0010114:17	Земли населенных пунктов	для эксплуатации жилого дома
395	24:47:0010114:18	Земли населенных пунктов	для эксплуатации жилого дома
396	24:47:0010114:2	Земли населенных пунктов	для эксплуатации квартиры № 2
397	24:47:0010114:239	Земли населенных пунктов	для ведения личного подсобного хозяйства
398	24:47:0010114:240	Земли населенных пунктов	для ведения личного подсобного хозяйства
399	24:47:0010114:3	Земли населенных пунктов	для эксплуатации индивидуального жилого дома
400	24:47:0010114:36	Земли населенных пунктов	для эксплуатации жилого дома
401	24:47:0010114:38	Земли населенных пунктов	для эксплуатации многоквартирного жилого дома
402	24:47:0010114:4	Земли населенных пунктов	для эксплуатации индивидуального жилого дома
403	24:47:0010114:6	Земли населенных пунктов	для эксплуатации жилого дома
404	24:47:0010114:8	Земли населенных пунктов	для эксплуатации жилого дома
405	24:47:0010114:98	Земли населенных пунктов	для эксплуатации индивидуального жилого дома
406	24:47:0010115:1	Земли населенных пунктов	для эксплуатации индивидуального жилого дома
407	24:47:0010115:196	Земли населенных пунктов	для ведения личного подсобного хозяйства
408	24:47:0010115:2	Земли населенных пунктов	для ведения личного подсобного хозяйства
409	24:47:0010115:28	Земли населенных пунктов	Для ведения личного подсобного хозяйства
410	24:47:0010115:29	Земли населенных пунктов	для ведения личного подсобного хозяйства
411	24:47:0010115:3	Земли населенных пунктов	для эксплуатации жилого дома
412	24:47:0010115:30	Земли населенных пунктов	для ведения личного подсобного хозяйства
413	24:47:0010115:4	Земли населенных пунктов	для индивидуального жилищного строительства
414	24:47:0010115:6	Земли населенных пунктов	для эксплуатации 1\2 доли жилого дома
415	24:47:0010115:7	Категория не установлена	для эксплуатации жилого дома
416	24:47:0010115:81	Земли населенных пунктов	для эксплуатации 1\2 доли жилого дома
417	24:47:0010115:85	Земли населенных пунктов	среднеэтажная жилая застройка
418	24:47:0010115:84	Категория не установлена	для строительства индивидуального жилого дома

419	24:47:0010116:1	Земли населенных пунктов	для эксплуатации индивидуального жилого дома
420	24:47:0010116:15	Категория не установлена	для эксплуатации части жилого дома
421	24:47:0010116:18	Земли населенных пунктов	для эксплуатации жилого помещения (квартира №1)
422	24:47:0010116:19	Категория не установлена	
423	24:47:0010116:2	Земли населенных пунктов	для посадки овощей
424	24:47:0010116:20	Категория не установлена	
425	24:47:0010116:204	Земли населенных пунктов	Для ведения личного подсобного хозяйства
426	24:47:0010116:3	Земли населенных пунктов	для эксплуатации нежилого здания (магазин)
427	24:47:0010116:31	Земли населенных пунктов	для эксплуатации жилого дома
428	24:47:0010116:34	Земли населенных пунктов	для эксплуатации жилого дома
429	24:47:0010116:37	Земли населенных пунктов	для эксплуатации нежилого здания (магазина)
430	24:47:0010116:4	Земли населенных пунктов	для индивидуального жилищного строительства
431	24:47:0010116:5	Земли населенных пунктов	для эксплуатации 1/2 части жилого дома
432	24:47:0010116:7	Земли населенных пунктов	для эксплуатации 1/2 части жилого дома
433	24:47:0010116:76	Земли населенных пунктов	для ведения личного подсобного хозяйства
434	24:47:0010116:77	Земли населенных пунктов	для ведения личного подсобного хозяйства
435	24:47:0010116:78	Земли населенных пунктов	Для устройства крытого летнего кафе
436	24:47:0010116:8	Земли населенных пунктов	для эксплуатации 1/2 части жилого объекта недвижимости
437	24:47:0010115:84	Категория не установлена	для строительства индивидуального жилого дома
438	24:47:0010116:1	Земли населенных пунктов	для эксплуатации индивидуального жилого дома
439	24:47:0010116:15	Категория не установлена	для эксплуатации части жилого дома
440	24:47:0010116:18	Земли населенных пунктов	для эксплуатации жилого помещения (квартира №1)
441	24:47:0010116:2	Земли населенных пунктов	для посадки овощей
442	24:47:0010116:204	Земли населенных пунктов	Для ведения личного подсобного хозяйства
443	24:47:0010116:3	Земли населенных пунктов	для эксплуатации нежилого здания (магазин)
444	24:47:0010116:31	Земли населенных пунктов	для эксплуатации жилого дома
445	24:47:0010116:34	Земли населенных пунктов	для эксплуатации жилого дома
446	24:47:0010116:37	Земли населенных пунктов	для эксплуатации нежилого здания (магазина)
447	24:47:0010116:4	Земли населенных пунктов	для индивидуального жилищного строительства
448	24:47:0010116:5	Земли населенных пунктов	для эксплуатации 1/2 части жилого дома
449	24:47:0010116:7	Земли населенных пунктов	для эксплуатации 1/2 части жилого дома
450	24:47:0010116:76	Земли населенных пунктов	для ведения личного подсобного хозяйства
451	24:47:0010116:77	Земли населенных пунктов	для ведения личного подсобного хозяйства
452	24:47:0010116:78	Земли населенных пунктов	Для устройства крытого летнего кафе
453	24:47:0010116:8	Земли населенных пунктов	для эксплуатации 1/2 части жилого объекта недвижимости
454	24:47:0010117:12	Земли населенных пунктов	для эксплуатации нежилого здания (трансформаторной подстанции)
455	24:47:0010117:13	Земли населенных пунктов	для эксплуатации одноэтажного нежилого здания холодного склада
456	24:47:0010117:3	Земли населенных пунктов	для эксплуатации нежилых объектов недвижимости (очистных сооружений и котельной)
457	24:47:0010117:37	Земли населенных пунктов	для эксплуатации нежилого здания мебельного цеха
458	24:47:0010117:38	Земли населенных пунктов	для эксплуатации нежилого здания мебельного цеха
459	24:47:0010117:39	Земли населенных пунктов	строительство береговых навигационных знаков
460	24:47:0010117:4	Земли населенных пунктов	для эксплуатации шиномонтажной мастерской
461	24:47:0010117:40	Земли населенных пунктов	объекты гаражного назначения
462	24:47:0010117:46	Земли населенных пунктов	для эксплуатации нежилого здания (магазина склада оптовой и мелкооптовой торговли)
463	24:47:0010117:47	Земли населенных пунктов	для размещения производственных сооружений
464	24:47:0010117:48	Земли населенных пунктов	для эксплуатации шиномонтажной мастерской
465	24:47:0010117:49	Земли населенных пунктов	для эксплуатации нежилого здания (магазина и цеха лесопиления)
466	24:47:0010117:5	Земли населенных пунктов	для строительства мастерской художественнойковки

467	24:47:0010117:50	Земли населенных пунктов	для строительства гаража и магазина - склада оптовой и мелко - оптовой торговли
468	24:47:0010117:51	Земли населенных пунктов	Для временной стоянки автотранспорта с грузом (твердое топливо)
469	24:47:0010117:6	Земли населенных пунктов	для размещения нежилого здания (производственного)
470	24:47:0010117:60	Земли населенных пунктов	для эксплуатации нежилого здания (гараж)
471	24:47:0010117:61	Земли населенных пунктов	Для строительства склада-магазина
472	24:47:0010117:7	Земли населенных пунктов	для эксплуатации нежилого помещения № 1 (мебельный цех № 2)
473	24:47:0010119:1	Земли населенных пунктов	для эксплуатации нежилых объектов недвижимости
474	24:47:0010119:19	Земли населенных пунктов	размещение индивидуального гаража
475	24:47:0010119:20	Земли населенных пунктов	для эксплуатации индивидуального гаража
476	24:47:0010119:21	Земли населенных пунктов	Для ведения личного подсобного хозяйства
477	24:47:0010119:219	Земли населенных пунктов	объекты гаражного назначения
478	24:47:0010119:4	Земли населенных пунктов	для ведения личного подсобного хозяйства
479	24:47:0010119:88	Земли населенных пунктов	для эксплуатации нежилого здания (гараж)
480	24:47:0010119:89	Земли населенных пунктов	Склады
481	24:47:0010119:90	Земли населенных пунктов	Для эксплуатации нежилого здания (проходная)
482	24:47:0010119:91	Земли населенных пунктов	для ведения личного подсобного хозяйства
483	24:47:0010119:92	Земли населенных пунктов	для ведения личного подсобного хозяйства
484	24:47:0010120:1	Земли населенных пунктов	для эксплуатации индивидуального жилого дома
485	24:47:0010120:123	Земли населенных пунктов	для строительства индивидуального жилого дома
486	24:47:0010120:124	Земли населенных пунктов	для эксплуатации двухэтажного, многоквартирного жилого дома
487	24:47:0010120:131	Земли населенных пунктов	для эксплуатации двухэтажного многоквартирного жилого дома
488	24:47:0010120:15	Земли населенных пунктов	для эксплуатации нежилого здания
489	24:47:0010120:2	Земли населенных пунктов	для эксплуатации жилого дома
490	24:47:0010120:3	Земли населенных пунктов	для эксплуатации индивидуального жилого дома
491	24:47:0010120:32	Земли населенных пунктов	под строительство индивидуальных жилых домов с хозяйственными постройками
492	24:47:0010120:33	Земли населенных пунктов	для ведения личного подсобного хозяйства
493	24:47:0010120:34	Земли населенных пунктов	для ведения личного подсобного хозяйства
494	24:47:0010120:4	Земли населенных пунктов	земли под зданиями (строениями), сооружениями
495	24:47:0010120:6	Земли населенных пунктов	для эксплуатации жилого дома
496	24:47:0010120:8	Земли населенных пунктов	для эксплуатации нежилого здания конторы
497	24:47:0010120:9	Земли населенных пунктов	для завершения строительства жилого дома
498	24:47:0010121:11	Земли населенных пунктов	для завершения строительства жилого дома
499	24:47:0010121:12	Земли населенных пунктов	для ведения личного подсобного хозяйства
500	24:47:0010121:14	Земли населенных пунктов	Для эксплуатации жилого дома
501	24:47:0010121:144	Земли населенных пунктов	для ведения личного подсобного хозяйства
502	24:47:0010121:145	Земли населенных пунктов	для эксплуатации 1/2 доли жилого дома
503	24:47:0010121:146	Земли населенных пунктов	для строительства индивидуального жилого дома
504	24:47:0010121:147	Земли населенных пунктов	для эксплуатации многоквартирного двухэтажного жилого дома
505	24:47:0010121:148	Земли населенных пунктов	для эксплуатации двухэтажного многоквартирного жилого дома
506	24:47:0010121:151	Земли населенных пунктов	Для ведения личного подсобного хозяйства
507	24:47:0010121:16	Земли населенных пунктов	для эксплуатации жилого дома
508	24:47:0010121:18	Земли населенных пунктов	для эксплуатации жилого дома
509	24:47:0010121:2	Категория не установлена	для эксплуатации индивидуального жилого дома
510	24:47:0010121:20	Категория не установлена	для эксплуатации жилого дома
511	24:47:0010121:3	Земли населенных пунктов	для эксплуатации индивидуального жилого дома
512	24:47:0010121:322	Земли населенных пунктов	для ведения личного подсобного хозяйства
513	24:47:0010121:4	Земли населенных пунктов	для эксплуатации индивидуального жилого дома
514	24:47:0010121:43	Земли населенных пунктов	для ведения личного подсобного хозяйства
515	24:47:0010121:44	Земли населенных пунктов	для эксплуатации жилого дома
516	24:47:0010121:46	Земли населенных пунктов	Для размещения индивидуального жилого дома
517	24:47:0010121:5	Земли населенных пунктов	для эксплуатации индивидуального жилого дома

518	24:47:0010121:6	Категория не установлена	для эксплуатации 1/2 доли жилого дома
519	24:47:0010121:7	Категория не установлена	для эксплуатации жилого дома
520	24:47:0010121:8	Земли населенных пунктов	для эксплуатации жилого дома
521	24:47:0010121:9	Земли населенных пунктов	для эксплуатации нежилого здания
522	24:47:0010122:1	Категория не установлена	для эксплуатации гаража
523	24:47:0010122:10	Земли населенных пунктов	для завершения строительства объекта недвижимости (трансформаторная подстанция В-42-630-М5)
524	24:47:0010122:11	Земли населенных пунктов	для эксплуатации нежилого здания котельной (строение № 2) и завершения реконструкции нежилого здания котельной (строение № 1)
525	24:47:0010122:118	Земли населенных пунктов	для эксплуатации индивидуального гаража
526	24:47:0010122:37	Земли населенных пунктов	для эксплуатации многоквартирного жилого дома
527	24:47:0010122:38	Земли населенных пунктов	для эксплуатации многоквартирного жилого дома
528	24:47:0010122:39	Земли населенных пунктов	для эксплуатации многоквартирного жилого дома
529	24:47:0010122:40	Земли населенных пунктов	для эксплуатации индивидуального гаража
530	24:47:0010122:43	Земли населенных пунктов	для эксплуатации многоквартирного жилого дома
531	24:47:0010122:9	Земли населенных пунктов	для эксплуатации гаража
532	24:47:0010122:1	Категория не установлена	для эксплуатации гаража
533	24:47:0010122:10	Земли населенных пунктов	для завершения строительства объекта недвижимости (трансформаторная подстанция В-42-630-М5)
534	24:47:0010122:11	Земли населенных пунктов	для эксплуатации нежилого здания котельной (строение № 2) и завершения реконструкции нежилого здания котельной (строение № 1)
535	24:47:0010122:118	Земли населенных пунктов	для эксплуатации индивидуального гаража
536	24:47:0010122:37	Земли населенных пунктов	для эксплуатации многоквартирного жилого дома
537	24:47:0010122:38	Земли населенных пунктов	для эксплуатации многоквартирного жилого дома
538	24:47:0010122:39	Земли населенных пунктов	для эксплуатации многоквартирного жилого дома
539	24:47:0010122:40	Земли населенных пунктов	для эксплуатации индивидуального гаража
540	24:47:0010122:43	Земли населенных пунктов	для эксплуатации многоквартирного жилого дома
541	24:47:0010122:9	Земли населенных пунктов	для эксплуатации гаража
542	24:47:0010123:1	Земли населенных пунктов	деловое управление
543	24:47:0010123:156	Земли населенных пунктов	размещение индивидуального жилого дома и ведения личного подсобного хозяйства
544	24:47:0010123:158	Земли населенных пунктов	Для эксплуатации двухэтажного многоквартирного жилого дома
545	24:47:0010123:159	Земли населенных пунктов	Для эксплуатации двухэтажного многоквартирного жилого дома
546	24:47:0010123:16	Категория не установлена	
547	24:47:0010123:160	Земли населенных пунктов	Для эксплуатации двухэтажного многоквартирного жилого дома
548	24:47:0010123:161	Земли населенных пунктов	Для эксплуатации двухэтажного многоквартирного жилого дома
549	24:47:0010123:162	Земли населенных пунктов	Для эксплуатации двухэтажного многоквартирного жилого дома
550	24:47:0010123:163	Земли населенных пунктов	Для эксплуатации двухэтажного многоквартирного жилого дома
551	24:47:0010123:2	Категория не установлена	для эксплуатации индивидуального жилого дома
552	24:47:0010123:24	Земли населенных пунктов	для эксплуатации квартиры
553	24:47:0010123:25	Земли населенных пунктов	для эксплуатации квартиры жилого дома
554	24:47:0010123:26	Земли населенных пунктов	для ведения личного подсобного хозяйства
555	24:47:0010123:27	Земли населенных пунктов	для эксплуатации индивидуального жилого дома
556	24:47:0010123:3	Земли населенных пунктов	для эксплуатации индивидуального жилого дома
557	24:47:0010123:4	Категория не установлена	для хозяйственной эксплуатации земельного участка и жилого объекта недвижимости
558	24:47:0010123:5	Земли населенных пунктов	для эксплуатации жилого дома
559	24:47:0010123:7	Земли населенных пунктов	для эксплуатации жилого дома
560	24:47:0010123:8	Земли населенных пунктов	для эксплуатации жилого дома
561	24:47:0010123:9	Земли населенных пунктов	для эксплуатации жилого дома

562	24:47:0010124:1	Категория не установлена	для эксплуатации индивидуального жилого дома
563	24:47:0010124:14	Земли населенных пунктов	для эксплуатации жилого дома
564	24:47:0010124:144	Земли населенных пунктов	для ведения личного подсобного хозяйства
565	24:47:0010124:152	Земли населенных пунктов	для ведения личного подсобного хозяйства
566	24:47:0010124:153	Земли населенных пунктов	Для эксплуатации двухэтажного многоквартирного жилого дома
567	24:47:0010124:154	Земли населенных пунктов	Для эксплуатации двухэтажного многоквартирного жилого дома
568	24:47:0010124:155	Земли населенных пунктов	Для эксплуатации двухэтажного многоквартирного жилого дома
569	24:47:0010124:157	Земли населенных пунктов	приусадебный участок личного подсобного хозяйства
570	24:47:0010124:158	Земли населенных пунктов	среднеэтажная жилая застройка
571	24:47:0010124:159	Земли населенных пунктов	среднеэтажная жилая застройка
572	24:47:0010124:16	Категория не установлена	для эксплуатации жилого дома
573	24:47:0010124:160	Земли населенных пунктов	Для ведения личного подсобного хозяйства
574	24:47:0010124:17	Земли населенных пунктов	для эксплуатации жилого дома
575	24:47:0010124:18	Земли населенных пунктов	для эксплуатации жилого дома
576	24:47:0010124:19	Категория не установлена	
577	24:47:0010124:2	Земли населенных пунктов	для эксплуатации индивидуального жилого дома
578	24:47:0010124:3	Земли населенных пунктов	для эксплуатации индивидуального жилого дома
579	24:47:0010124:37	Земли населенных пунктов	для ведения личного подсобного хозяйства
580	24:47:0010124:38	Земли населенных пунктов	для эксплуатации индивидуального гаража
581	24:47:0010124:39	Земли населенных пунктов	для эксплуатации индивидуального гаража
582	24:47:0010124:4	Земли населенных пунктов	для эксплуатации индивидуального жилого дома
583	24:47:0010124:5	Земли населенных пунктов	для эксплуатации индивидуального жилого дома
584	24:47:0010124:7	Земли населенных пунктов	для эксплуатации жилого дома
585	24:47:0010124:8	Земли населенных пунктов	эксплуатация здания и сооружения
586	24:47:0010125:1	Земли населенных пунктов	для строительства шинно-монтажной мастерской
587	24:47:0010125:10	Земли населенных пунктов	для ведения личного подсобного хозяйства
588	24:47:0010125:104	Земли населенных пунктов	культурное развитие
589	24:47:0010125:12	Земли населенных пунктов	для эксплуатации нежилых зданий (банно-прачечный комбинат)
590	24:47:0010125:13	Земли населенных пунктов	для эксплуатации 1/2 доли жилого дома
591	24:47:0010125:2	Земли населенных пунктов	для эксплуатации жилого дома
592	24:47:0010125:20	Категория не установлена	для эксплуатации жилого помещения (квартира № 2)
593	24:47:0010125:21	Земли населенных пунктов	для строительства жилого дома
594	24:47:0010125:215	Земли населенных пунктов	бытовое обслуживание
595	24:47:0010125:3	Земли населенных пунктов	для эксплуатации индивидуального жилого дома
596	24:47:0010125:30	Категория не установлена	
597	24:47:0010125:4	Земли населенных пунктов	для эксплуатации жилого дома
598	24:47:0010125:45	Земли населенных пунктов	для эксплуатации 1/2 доли жилого дома
599	24:47:0010125:6	Земли населенных пунктов	для эксплуатации объектов наблюдательной сети
600	24:47:0010125:8	Земли населенных пунктов	для осуществления торговой деятельности
601	24:47:0010125:93	Земли населенных пунктов	Для ведения личного подсобного хозяйства
602	24:47:0010125:96	Земли населенных пунктов	для эксплуатации нежилого здания - административного
603	24:47:0010125:99	Земли населенных пунктов	приусадебный участок личного подсобного хозяйства
604	24:47:0010126:1	Земли населенных пунктов	для эксплуатации индивидуального жилого дома
605	24:47:0010126:10	Земли населенных пунктов	для эксплуатации жилого дома
606	24:47:0010126:3	Земли населенных пунктов	для эксплуатации квартиры с хозяйственными постройками в отдельно стоящем жилом доме
607	24:47:0010126:37	Земли населенных пунктов	Для ведения личного подсобного хозяйства
608	24:47:0010126:4	Земли населенных пунктов	для эксплуатации жилого дома
609	24:47:0010126:5	Земли населенных пунктов	для эксплуатации квартиры в жилом доме
610	24:47:0010126:6	Категория не установлена	
611	24:47:0010126:9	Земли населенных пунктов	для ведения личного подсобного хозяйства
612	24:47:0010127:1	Земли населенных пунктов	для эксплуатации жилого здания

613	24:47:0010127:10	Земли населенных пунктов	Предпринимательство
614	24:47:0010127:11	Категория не установлена	для эксплуатации жилого дома
615	24:47:0010127:12	Земли населенных пунктов	для ведения личного подсобного хозяйства
616	24:47:0010127:13	Категория не установлена	для эксплуатации 1/2 доли жилого дома
617	24:47:0010127:131	Земли населенных пунктов	для ведения личного подсобного хозяйства
618	24:47:0010127:133	Земли населенных пунктов	среднеэтажная жилая застройка
619	24:47:0010127:27	Земли населенных пунктов	для эксплуатации жилого дома
620	24:47:0010127:282	Земли населенных пунктов	для ведения личного подсобного хозяйства
621	24:47:0010127:283	Земли населенных пунктов	жилая застройка
622	24:47:0010127:3	Земли населенных пунктов	для эксплуатации жилого дома
623	24:47:0010127:30	Земли населенных пунктов	Для ведения личного подсобного хозяйства
624	24:47:0010127:31	Земли населенных пунктов	для размещения многоквартирного жилого дома
625	24:47:0010127:33	Земли населенных пунктов	для эксплуатации индивидуального гаража и мастерской
626	24:47:0010127:34	Земли населенных пунктов	для эксплуатации многоквартирного жилого дома
627	24:47:0010127:5	Земли населенных пунктов	для эксплуатации 1/2 доли жилого дома
628	24:47:0010129:1	Земли населенных пунктов	для эксплуатации жилого дома
629	24:47:0010129:11	Земли населенных пунктов	для эксплуатации жилого помещения, состоящее из четырех комнат
630	24:47:0010129:12	Земли населенных пунктов	жилая застройка
631	24:47:0010129:137	Земли населенных пунктов	Для строительства склада
632	24:47:0010129:139	Земли населенных пунктов	для ведения личного подсобного хозяйства
633	24:47:0010129:2	Категория не установлена	для эксплуатации квартиры
634	24:47:0010129:20	Земли населенных пунктов	для эксплуатации жилого дома
635	24:47:0010129:21	Земли населенных пунктов	для эксплуатации нежилого здания
636	24:47:0010129:28	Земли населенных пунктов	Общественное управление
637	24:47:0010129:29	Земли населенных пунктов	для эксплуатации жилого дома
638	24:47:0010129:3	Земли населенных пунктов	для эксплуатации нежилого здания (магазин)
639	24:47:0010129:4	Земли населенных пунктов	для эксплуатации индивидуального жилого дома
640	24:47:0010129:6	Земли населенных пунктов	для эксплуатации здания (гостиница)
641	24:47:0010129:7	Земли населенных пунктов	для эксплуатации жилого объекта недвижимости (квартира)
642	24:47:0010129:8	Земли населенных пунктов	для эксплуатации жилых зданий
643	24:47:0010129:295	Земли населенных пунктов	малоэтажная многоквартирная жилая застройка
644	24:47:0010129:295	Земли населенных пунктов	малоэтажная многоквартирная жилая застройка
645	24:47:0010129:295	Земли населенных пунктов	малоэтажная многоквартирная жилая застройка
646	24:47:0010128:1	Земли населенных пунктов	для эксплуатации магазина
647	24:47:0010128:10	Земли населенных пунктов	для строительства офиса
648	24:47:0010128:2	Земли населенных пунктов	для эксплуатации магазина
649	24:47:0010128:231	Земли населенных пунктов	гостиничное обслуживание
650	24:47:0010128:26	Земли населенных пунктов	для эксплуатации многоквартирного жилого дома
651	24:47:0010128:27	Земли населенных пунктов	для эксплуатации многоквартирного жилого дома
652	24:47:0010128:3	Земли населенных пунктов	для эксплуатации индивидуального жилого дома
653	24:47:0010128:4	Земли населенных пунктов	для установки временного нежилого помещения
654	24:47:0010128:6	Земли населенных пунктов	для эксплуатации жилого объекта недвижимости
655	24:47:0010128:8	Земли населенных пунктов	для эксплуатации объектов недвижимости
656	24:47:0010128:89	Земли населенных пунктов	для установки торгового павильона
657	24:47:0010128:9	Земли населенных пунктов	для эксплуатации гостиничного комплекса "Енисей"
658	24:47:0010128:92	Земли населенных пунктов	Для эксплуатации двухэтажного многоквартирного жилого дома
659	24:47:0010128:93	Земли населенных пунктов	среднеэтажная жилая застройка
660	24:47:0010128:94	Земли населенных пунктов	культурное развитие
661	24:47:0010130:1	Земли населенных пунктов	для эксплуатации существующего гаража
662	24:47:0010130:11	Земли населенных пунктов	для эксплуатации здания и сооружения
663	24:47:0010130:13	Земли населенных пунктов	для эксплуатации жилого дома
664	24:47:0010130:176	Земли населенных пунктов	для эксплуатации индивидуального жилого дома
665	24:47:0010130:179	Земли населенных пунктов	Для ведения личного подсобного хозяйства
666	24:47:0010130:187	Земли населенных пунктов	для эксплуатации индивидуального гаража
667	24:47:0010130:191	Земли населенных пунктов	общественное управление



668	24:47:0010130:192	Земли населенных пунктов	общественное управление
669	24:47:0010130:193	Земли населенных пунктов	среднеэтажная жилая застройка
670	24:47:0010130:194	Земли населенных пунктов	для ведения личного подсобного хозяйства
671	24:47:0010130:2	Земли населенных пунктов	для эксплуатации жилого дома
672	24:47:0010130:3	Земли населенных пунктов	для эксплуатации нежилого здания (терапевтический корпус)
673	24:47:0010130:363	Земли населенных пунктов	земельные участки (территории) общего пользования
674	24:47:0010130:365	Земли населенных пунктов	объекты гаражного назначения
675	24:47:0010130:366	Земли населенных пунктов	жилая застройка
676	24:47:0010130:4	Земли населенных пунктов	для эксплуатации административного здания
677	24:47:0010130:49	Земли населенных пунктов	для эксплуатации квартиры №2
678	24:47:0010130:51	Земли населенных пунктов	для эксплуатации жилого дома
679	24:47:0010130:52	Земли населенных пунктов	для установки религиозного объекта "Поклонный крест"
680	24:47:0010130:6	Земли населенных пунктов	для эксплуатации жилого дома
681	24:47:0010130:8	Земли населенных пунктов	для строительства индивидуального гаража
682	24:47:0010130:80	Земли населенных пунктов	Для эксплуатации индивидуального гаража
683	24:47:0010130:85	Земли населенных пунктов	для эксплуатации жилого дома
684	24:47:0010130:87	Земли населенных пунктов	Для строительства жилого дома
685	24:47:0010130:9	Земли населенных пунктов	эксплуатация здания и сооружения
686	24:47:0010131:1	Категория не установлена	для целей связи, радиовещания, телевидения, информатики
687	24:47:0010131:10	Категория не установлена	для эксплуатации нежилого здания (кафе Волна)
688	24:47:0010131:11	Земли населенных пунктов	для эксплуатации индивидуального гаража
689	24:47:0010131:13	Земли населенных пунктов	для эксплуатации зданий и сооружений
690	24:47:0010131:132	Земли населенных пунктов	для эксплуатации двухэтажного многоквартирного жилого дома
691	24:47:0010131:134	Земли населенных пунктов	размещение объектов благоустройства и инженерной инфраструктуры на объекте культурного наследия "Усадьба Евсеева, 1730г."
692	24:47:0010131:135	Земли населенных пунктов	размещение объектов благоустройства и инженерной инфраструктуры на объекте культурного наследия "Усадьба Евсеева, 1730г."
693	24:47:0010131:136	Земли населенных пунктов	размещение объекта культурного наследия "Усадьба Востротина, XIXв."
694	24:47:0010131:137	Земли населенных пунктов	для размещения объектов благоустройства и инженерной инфраструктуры
695	24:47:0010131:138	Земли населенных пунктов	для размещения объектов благоустройства и инженерной инфраструктуры
696	24:47:0010131:139	Земли населенных пунктов	для размещения объектов благоустройства и инженерной инфраструктуры
697	24:47:0010131:144	Земли населенных пунктов	для эксплуатации жилого дома
698	24:47:0010131:15	Земли населенных пунктов	для эксплуатации объектов недвижимости
699	24:47:0010131:2	Категория не установлена	для целей связи, радиовещания, телевидения, информатики
700	24:47:0010131:24	Земли населенных пунктов	для эксплуатации нежилого здания (трансформаторной подстанции)
701	24:47:0010131:25	Земли населенных пунктов	для торговой деятельности (летние кафе)
702	24:47:0010131:3	Категория не установлена	для целей связи, радиовещания, телевидения, информатики
703	24:47:0010131:312	Земли населенных пунктов	земельные участки (территории) общего пользования
704	24:47:0010131:4	Категория не установлена	для целей связи, радиовещания, телевидения, информатики
705	24:47:0010131:41	Земли населенных пунктов	для эксплуатации многоквартирного жилого дома
706	24:47:0010131:42	Земли населенных пунктов	для эксплуатации многоквартирного жилого дома
707	24:47:0010131:43	Земли населенных пунктов	для эксплуатации многоквартирного жилого дома
708	24:47:0010131:44	Земли населенных пунктов	религиозное использование
709	24:47:0010131:5	Земли населенных пунктов	религиозное использование

710	24:47:0010131:6	Земли населенных пунктов	для эксплуатации нежилого здания
711	24:47:0010131:7	Земли населенных пунктов	для эксплуатации нежилого здания (административное)
712	24:47:0010131:8	Земли населенных пунктов	для эксплуатации районного узла связи
713	24:47:0010132:12	Земли населенных пунктов	для эксплуатации нежилого здания
714	24:47:0010132:137	Земли населенных пунктов	для ведения личного подсобного хозяйства
715	24:47:0010132:139	Земли населенных пунктов	приусадебный участок личного подсобного хозяйства
716	24:47:0010132:14	Земли населенных пунктов	для эксплуатации зданий и сооружений
717	24:47:0010132:15	Категория не установлена	для эксплуатации нежилого здания (магазин)
718	24:47:0010132:152	Земли населенных пунктов	коммунальное обслуживание
719	24:47:0010132:153	Земли населенных пунктов	для размещения нежилого здания (магазина)
720	24:47:0010132:154	Земли населенных пунктов	для размещения строений для хранения инвентаря
721	24:47:0010132:155	Земли населенных пунктов	для эксплуатации нежилого здания - чебуречной
722	24:47:0010132:156	Земли населенных пунктов	для эксплуатации нежилого здания - туалет
723	24:47:0010132:157	Земли населенных пунктов	для эксплуатации нежилого здания - гаража
724	24:47:0010132:158	Земли населенных пунктов	для эксплуатации нежилого здания - административно - делового назначения
725	24:47:0010132:159	Земли населенных пунктов	для эксплуатации септика
726	24:47:0010132:160	Земли населенных пунктов	коммунальное обслуживание
727	24:47:0010132:2	Категория не установлена	для эксплуатации индивидуального жилого дома
728	24:47:0010132:3	Земли населенных пунктов	для эксплуатации индивидуального жилого дома
729	24:47:0010132:33	Земли населенных пунктов	для эксплуатации многоквартирного жилого дома
730	24:47:0010132:34	Земли населенных пунктов	для размещения нежилого здания (магазина)
731	24:47:0010132:341	Земли населенных пунктов	для ведения личного подсобного хозяйства
732	24:47:0010132:346	Земли населенных пунктов	для ведения личного подсобного хозяйства
733	24:47:0010132:35	Земли населенных пунктов	для размещения нежилого здания (магазина)
734	24:47:0010132:36	Земли населенных пунктов	для ведения личного подсобного хозяйства
735	24:47:0010132:37	Земли населенных пунктов	для эксплуатации многоквартирного жилого дома
736	24:47:0010132:38	Земли населенных пунктов	для эксплуатации многоквартирного жилого дома
737	24:47:0010132:39	Земли населенных пунктов	для размещения городского сквера
738	24:47:0010132:4	Категория не установлена	для эксплуатации жилого дома
739	24:47:0010132:40	Земли населенных пунктов	для эксплуатации нежилого здания (офисного)
740	24:47:0010132:41	Земли населенных пунктов	Склады
741	24:47:0010132:5	Земли населенных пунктов	для эксплуатации индивидуального жилого дома
742	24:47:0010132:6	Земли населенных пунктов	площадка для проведения общегородских массовых мероприятий
743	24:47:0010132:9	Земли населенных пунктов	для эксплуатации нежилого здания (магазин)
744	24:47:0010134:1	Категория не установлена	для эксплуатации гаражных сооружений
745	24:47:0010134:10	Земли населенных пунктов	для эксплуатации нежилого здания (кафе Сказка)
746	24:47:0010134:12	Земли населенных пунктов	для эксплуатации нежилого здания (административного, бытового обслуживания, торговли)
747	24:47:0010134:126	Земли населенных пунктов	для эксплуатации нежилого здания (административное)
748	24:47:0010134:127	Земли населенных пунктов	Для эксплуатации нежилого здания (корпус № 2 музыкальной школы)
749	24:47:0010134:13	Земли населенных пунктов	для эксплуатации нежилого здания (магазин)
750	24:47:0010134:133	Земли населенных пунктов	для эксплуатации нежилого здания (административного)
751	24:47:0010134:134	Земли населенных пунктов	для эксплуатации нежилого здания (детская консультация)
752	24:47:0010134:14	Земли населенных пунктов	для эксплуатации нежилого здания-офис
753	24:47:0010134:15	Земли населенных пунктов	эксплуатация здания и сооружения
754	24:47:0010134:16	Земли населенных пунктов	для эксплуатации зданий и сооружений
755	24:47:0010134:17	Земли населенных пунктов	для эксплуатации зданий и сооружений
756	24:47:0010134:18	Земли населенных пунктов	для эксплуатации зданий и сооружений
757	24:47:0010134:2	Земли населенных пунктов	для эксплуатации нежилых зданий
758	24:47:0010134:20	Земли населенных пунктов	для эксплуатации нежилого объекта недвижимости
759	24:47:0010134:27	Земли населенных пунктов	для эксплуатации нежилого здания спортзала

			детско-юношеской школы
760	24:47:0010134:28	Земли населенных пунктов	для торговой деятельности (летние кафе)
761	24:47:0010134:287	Земли населенных пунктов	земельные участки (территории) общего пользования
762	24:47:0010134:288	Земли населенных пунктов	для размещения объектов благоустройства и инженерной инфраструктуры
763	24:47:0010134:29	Земли населенных пунктов	для торговой деятельности (летнее кафе)
764	24:47:0010134:3	Земли населенных пунктов	для эксплуатации нежилого здания - гараж противопожарной службы
765	24:47:0010134:30	Земли населенных пунктов	для торговой деятельности (летние кафе)
766	24:47:0010134:315	Земли населенных пунктов	земельные участки (территории) общего пользования
767	24:47:0010134:4	Земли населенных пунктов	для осуществления торговой деятельности
768	24:47:0010134:5	Земли населенных пунктов	для организации учебного процесса в общеобразовательных, дошкольных и внешкольных учреждениях
769	24:47:0010134:65	Земли населенных пунктов	для размещения нежилого здания ( административное)
770	24:47:0010134:66	Земли населенных пунктов	для эксплуатации многоквартирного жилого дома
771	24:47:0010134:67	Земли населенных пунктов	Для эксплуатации многоквартирного жилого дома
772	24:47:0010134:7	Земли населенных пунктов	для эксплуатации нежилого здания (кулинария)
773	24:47:0010134:8	Категория не установлена	для эксплуатации административного здания
774	24:47:0010135:10	Категория не установлена	для эксплуатации нежилого здания
775	24:47:0010135:105	Земли населенных пунктов	для размещения объектов благоустройства и инженерной инфраструктуры
776	24:47:0010135:106	Земли населенных пунктов	религиозное использование
777	24:47:0010135:14	Земли населенных пунктов	для эксплуатации нежилого здания (незавершенное строительство проходной)
778	24:47:0010135:15	Земли населенных пунктов	эксплуатация здания и сооружения
779	24:47:0010135:16	Земли населенных пунктов	эксплуатация здания и сооружения
780	24:47:0010135:17	Земли населенных пунктов	эксплуатация здания и сооружения
781	24:47:0010135:18	Земли населенных пунктов	эксплуатация здания и сооружения
782	24:47:0010135:19	Земли населенных пунктов	эксплуатация здания и сооружения
783	24:47:0010135:2	Земли населенных пунктов	для эксплуатации нежилого здания
784	24:47:0010135:21	Земли населенных пунктов	для эксплуатации зданий и сооружений
785	24:47:0010135:22	Земли населенных пунктов	для эксплуатации нежилого здания "Музей"
786	24:47:0010135:23	Земли населенных пунктов	для эксплуатации зданий и сооружений
787	24:47:0010135:25	Земли населенных пунктов	для эксплуатации нежилого здания (хореографическая школа)
788	24:47:0010135:26	Земли населенных пунктов	для эксплуатации нежилого здания (магазин "Торговый центр")
789	24:47:0010135:27	Земли населенных пунктов	для эксплуатации нежилых помещений
790	24:47:0010135:275	Земли населенных пунктов	земельные участки (территории) общего пользования
791	24:47:0010135:28	Земли населенных пунктов	для эксплуатации нежилого помещения
792	24:47:0010135:3	Земли населенных пунктов	для эксплуатации нежилых объектов недвижимости
793	24:47:0010135:34	Земли населенных пунктов	для эксплуатации нежилого здания роддома
794	24:47:0010135:4	Земли населенных пунктов	для эксплуатации нежилого здания (торгового)
795	24:47:0010135:6	Земли населенных пунктов	для эксплуатации нежилого здания (административное) и септика
796	24:47:0010135:66	Земли населенных пунктов	Для эксплуатации нежилого здания электростанции
797	24:47:0010135:68	Земли населенных пунктов	Для эксплуатации нежилого здания красного уголка
798	24:47:0010135:69	Земли населенных пунктов	Для эксплуатации нежилого здания конторы
799	24:47:0010135:7	Земли населенных пунктов	для установки пожарного водоема
800	24:47:0010135:77	Земли населенных пунктов	эксплуатация здания и сооружения
801	24:47:0010135:8	Категория не установлена	для эксплуатации нежилого здания (компрессорная)
802	24:47:0010135:94	Земли населенных пунктов	для строительства кафе
803	24:47:0010135:95	Земли населенных пунктов	Благоустройство территории объекта "Дом

			Дементьева. I половина XIX в." и организация строительства
804	24:47:0010133:10	Категория не установлена	для эксплуатации 1/2 доли жилого дома
805	24:47:0010133:118	Земли населенных пунктов	для эксплуатации нежилого здания (гараж на два бокса)
806	24:47:0010133:119	Земли населенных пунктов	для строительства индивидуального жилого дома
807	24:47:0010133:121	Земли населенных пунктов	для ведения личного подсобного хозяйства
808	24:47:0010133:123	Земли населенных пунктов	для эксплуатации многоквартирного жилого дома
809	24:47:0010133:127	Земли населенных пунктов	Для ведения личного подсобного хозяйства
810	24:47:0010133:130	Земли населенных пунктов	приусадебный участок личного подсобного хозяйства
811	24:47:0010133:131	Земли населенных пунктов	приусадебный участок личного подсобного хозяйства
812	24:47:0010133:132	Земли населенных пунктов	предпринимательство
813	24:47:0010133:133	Земли населенных пунктов	здравоохранение
814	24:47:0010133:134	Земли населенных пунктов	для эксплуатации жилого дома
815	24:47:0010133:17	Земли населенных пунктов	для ведения личного подсобного хозяйства
816	24:47:0010133:19	Земли населенных пунктов	для размещения нежилого здания (стоматологии и магазина)
817	24:47:0010133:2	Земли населенных пунктов	для эксплуатации нежилого здания магазина
818	24:47:0010133:20	Земли населенных пунктов	для эксплуатации жилого помещения (квартира № 2)
819	24:47:0010133:21	Земли населенных пунктов	для эксплуатации жилого помещения (квартира №1)
820	24:47:0010133:313	Земли населенных пунктов	для ведения личного подсобного хозяйства
821	24:47:0010133:4	Земли населенных пунктов	для эксплуатации нежилого здания -школы
822	24:47:0010133:42	Земли населенных пунктов	для эксплуатации квартиры жилого дома
823	24:47:0010133:43	Земли населенных пунктов	для эксплуатации многоквартирного жилого дома
824	24:47:0010133:45	Земли населенных пунктов	для эксплуатации аптеки
825	24:47:0010133:46	Земли населенных пунктов	для эксплуатации 1/2 доли жилого дома
826	24:47:0010133:6	Земли населенных пунктов	для эксплуатации нежилого здания (магазин)
827	24:47:0010133:7	Земли населенных пунктов	части жилого дома
829	24:47:0010201:189	Земли населенных пунктов	ого хозяйства

854	24:47:0010202:2	Земли населенных пунктов	для завершения строительства жилого дома
855	24:47:0010202:20	Земли населенных пунктов	для эксплуатации хозяйственных построек и огородничества
856	24:47:0010202:21	Категория не установлена	для эксплуатации жилого дома
857	24:47:0010202:22	Категория не установлена	для огородничества
858	24:47:0010202:24	Земли населенных пунктов	для строительства жилого дома
859	24:47:0010202:3	Земли населенных пунктов	для ведения личного подсобного хозяйства
860	24:47:0010202:302	Земли населенных пунктов	для эксплуатации индивидуального гаража
861	24:47:0010202:303	Земли населенных пунктов	для эксплуатации индивидуального гаража
862	24:47:0010202:304	Земли населенных пунктов	для эксплуатации индивидуального гаража
863	24:47:0010202:308	Земли населенных пунктов	для эксплуатации индивидуального гаража
864	24:47:0010202:311	Земли населенных пунктов	Для эксплуатации индивидуального гаража
865	24:47:0010202:312	Земли населенных пунктов	Для строительства индивидуального жилого дома
866	24:47:0010202:315	Земли населенных пунктов	Объекты гаражного назначения
867	24:47:0010202:316	Земли населенных пунктов	Объекты гаражного назначения
868	24:47:0010202:318	Земли населенных пунктов	Для строительства индивидуального жилого дома
869	24:47:0010202:321	Земли населенных пунктов	для эксплуатации индивидуального гаража
870	24:47:0010202:350	Земли населенных пунктов	для ведения личного подсобного хозяйства
871	24:47:0010202:355	Земли населенных пунктов	для строительства индивидуального жилого дома
872	24:47:0010202:362	Земли населенных пунктов	малоэтажная многоквартирная жилая застройка
873	24:47:0010202:4	Категория не установлена	для эксплуатации индивидуального жилого дома
874	24:47:0010202:5	Земли населенных пунктов	для эксплуатации индивидуального жилого дома
875	24:47:0010202:598	Земли населенных пунктов	объекты гаражного назначения
876	24:47:0010202:6	Земли населенных пунктов	для эксплуатации индивидуального жилого дома
877	24:47:0010202:661	Земли населенных пунктов	для ведения личного подсобного хозяйства
878	24:47:0010202:7	Земли населенных пунктов	для эксплуатации жилого дома
879	24:47:0010202:8	Земли населенных пунктов	для эксплуатации индивидуального жилого дома
880	24:47:0010202:9	Земли сельскохозяйственного назначения	для огородничества
881	24:47:0010202:90	Земли населенных пунктов	для эксплуатации жилого дома
882	24:47:0010202:91	Земли населенных пунктов	для строительства индивидуального жилого дома
883	24:47:0010204:1	Земли населенных пунктов	для эксплуатации жилого дома
884	24:47:0010204:3	Земли населенных пунктов	для эксплуатации жилого дома
885	24:47:0010204:36	Земли населенных пунктов	для ведения личного подсобного хозяйства
886	24:47:0010204:37	Земли населенных пунктов	для ведения личного подсобного хозяйства
887	24:47:0010206:178	Земли населенных пунктов	для индивидуального жилищного строительства
888	24:47:0010206:186	Земли населенных пунктов	жилая застройка
889	24:47:0010206:51	Земли населенных пунктов	для индивидуального жилищного строительства
890	24:47:0010207:1	Земли населенных пунктов	для эксплуатации индивидуального жилого дома
891	24:47:0010207:10	Земли населенных пунктов	для эксплуатации многоквартирного жилого дома
892	24:47:0010207:157	Земли населенных пунктов	для ведения личного подсобного хозяйства
893	24:47:0010207:2	Земли населенных пунктов	для эксплуатации жилого дома
894	24:47:0010207:31	Земли населенных пунктов	Для ведения личного подсобного хозяйства
895	24:47:0010207:35	Земли населенных пунктов	для ведения личного подсобного хозяйства
896	24:47:0010207:5	Земли населенных пунктов	для эксплуатации жилого дома с надворными постройками
897	24:47:0010208:1	Земли населенных пунктов	для ведения личного подсобного хозяйства
898	24:47:0010208:16	Земли населенных пунктов	для эксплуатации жилого дома
899	24:47:0010208:17	Земли населенных пунктов	для ведения личного подсобного хозяйства
900	24:47:0010208:18	Земли населенных пунктов	для эксплуатации многоквартирного жилого дома
901	24:47:0010208:19	Земли населенных пунктов	для эксплуатации многоквартирного жилого дома
902	24:47:0010208:2	Земли населенных пунктов	для посадки картофеля
903	24:47:0010208:3	Земли населенных пунктов	для огородничества
904	24:47:0010208:5	Земли населенных пунктов	для эксплуатации жилого дома
905	24:47:0010208:77	Земли населенных пунктов	для строительства индивидуального жилого дома
906	24:47:0010208:78	Земли населенных пунктов	для ведения личного подсобного хозяйства
907	24:47:0010208:79	Земли населенных пунктов	для строительства индивидуального жилого дома
908	24:47:0010208:80	Земли населенных пунктов	жилая застройка
909	24:47:0010209:1	Земли населенных пунктов	для организации учебного процесса в общеобразовательных, дошкольных и

			внешкольных учреждениях
910	24:47:0010209:10	Земли населенных пунктов	для эксплуатации многоквартирного жилого дома
911	24:47:0010209:186	Земли населенных пунктов	малоэтажная многоквартирная жилая застройка
912	24:47:0010209:187	Земли населенных пунктов	предпринимательство
913	24:47:0010209:55	Земли населенных пунктов	Предпринимательство
914	24:47:0010209:9	Земли населенных пунктов	Для эксплуатации многоквартирного жилого дома
915	24:47:0010211:10	Земли населенных пунктов	для эксплуатации многоквартирного жилого дома
916	24:47:0010211:107	Земли населенных пунктов	для ведения личного подсобного хозяйства
917	24:47:0010211:108	Земли населенных пунктов	для эксплуатации двухквартирного жилого дома
918	24:47:0010211:11	Земли населенных пунктов	для эксплуатации многоквартирного жилого дома
919	24:47:0010211:110	Земли населенных пунктов	для строительства индивидуального гаража
920	24:47:0010211:256	Земли населенных пунктов	для ведения личного подсобного хозяйства
921	24:47:0010211:3	Земли населенных пунктов	для эксплуатации жилого дома
922	24:47:0010210:1	Земли населенных пунктов	для эксплуатации жилого дома
923	24:47:0010210:10	Земли населенных пунктов	для эксплуатации жилого дома
924	24:47:0010210:11	Земли населенных пунктов	для эксплуатации 1/2 части жилого объекта недвижимости
925	24:47:0010210:13	Земли населенных пунктов	для эксплуатации жилого дома
926	24:47:0010210:14	Земли населенных пунктов	в целях эксплуатации квартиры в одноэтажном брусовом доме
927	24:47:0010210:143	Земли населенных пунктов	для эксплуатации индивидуального жилого дома
928	24:47:0010210:15	Земли населенных пунктов	для эксплуатации жилого объекта недвижимости
929	24:47:0010210:151	Земли населенных пунктов	для ведения личного подсобного хозяйства
930	24:47:0010210:153	Земли населенных пунктов	для ведения личного подсобного хозяйства
931	24:47:0010210:16	Земли населенных пунктов	для эксплуатации жилого дома
932	24:47:0010210:17	Земли населенных пунктов	для эксплуатации жилого дома
933	24:47:0010210:2	Земли населенных пунктов	для эксплуатации индивидуального жилого дома
934	24:47:0010210:3	Земли населенных пунктов	для эксплуатации индивидуального жилого дома
935	24:47:0010210:306	Земли населенных пунктов	Для ведения личного подсобного хозяйства
936	24:47:0010210:4	Земли населенных пунктов	для эксплуатации индивидуального жилого дома
937	24:47:0010210:48	Земли населенных пунктов	для ведения личного подсобного хозяйства
938	24:47:0010210:49	Земли населенных пунктов	Для ведения личного подсобного хозяйства
939	24:47:0010210:5	Земли населенных пунктов	для эксплуатации жилого дома
940	24:47:0010210:50	Земли населенных пунктов	для ведения личного подсобного хозяйства
941	24:47:0010210:6	Земли населенных пунктов	для индивидуального жилищного строительства
942	24:47:0010210:8	Земли населенных пунктов	для эксплуатации жилого дома
943	24:47:0010212:1	Земли населенных пунктов	для эксплуатации индивидуального жилого дома
944	24:47:0010212:2	Земли населенных пунктов	для эксплуатации индивидуального жилого дома
945	24:47:0010212:21	Земли населенных пунктов	для ведения личного подсобного хозяйства
946	24:47:0010212:4	Земли населенных пунктов	для огородничества
947	24:47:0010212:59	Земли населенных пунктов	для строительства индивидуального жилого дома
948	24:47:0010212:61	Земли населенных пунктов	для ведения личного подсобного хозяйства
949	24:47:0010212:61	Земли населенных пунктов	для ведения личного подсобного хозяйства
950	24:47:0010213:1	Земли населенных пунктов	для эксплуатации магазина
951	24:47:0010213:11	Земли населенных пунктов	для эксплуатации нежилого помещения (индивидуального гаража)
952	24:47:0010213:12	Земли населенных пунктов	для эксплуатации жилого дома
953	24:47:0010213:13	Земли населенных пунктов	для эксплуатации жилого дома
954	24:47:0010213:2	Земли населенных пунктов	для эксплуатации индивидуального жилого дома
955	24:47:0010213:20	Земли населенных пунктов	для эксплуатации жилого дома
956	24:47:0010213:205	Земли населенных пунктов	для ведения личного подсобного хозяйства
957	24:47:0010213:21	Земли населенных пунктов	для эксплуатации многоквартирного жилого дома
958	24:47:0010213:3	Земли населенных пунктов	для посадки овощей
959	24:47:0010213:4	Земли населенных пунктов	для торговой деятельности( эксплуатации магазина - павильона)
960	24:47:0010213:5	Земли населенных пунктов	для эксплуатации 1/2 доли жилого дома
961	24:47:0010213:7	Земли населенных пунктов	для эксплуатации жилого объекта недвижимости
962	24:47:0010213:73	Земли населенных пунктов	для ведения личного подсобного хозяйства
963	24:47:0010214:1	Земли населенных пунктов	для эксплуатации жилого дома
964	24:47:0010214:11	Земли населенных пунктов	для ведения личного подсобного хозяйства

965	24:47:0010214:13	Земли населенных пунктов	для эксплуатации жилого помещения (квартира №1) с хозяйственными постройками
966	24:47:0010214:14	Земли населенных пунктов	для эксплуатации жилого помещения (квартиры) с хозяйственными постройками
967	24:47:0010214:15	Земли населенных пунктов	для огородничества
968	24:47:0010214:16	Земли населенных пунктов	для эксплуатации жилого дома
969	24:47:0010214:17	Земли населенных пунктов	для завершения строительства жилого дома
970	24:47:0010214:2	Земли населенных пунктов	для эксплуатации жилого дома
971	24:47:0010214:3	Земли населенных пунктов	для эксплуатации индивидуального жилого дома
972	24:47:0010214:35	Земли населенных пунктов	для ведения личного подсобного хозяйства
973	24:47:0010214:36	Земли населенных пунктов	Для ведения личного подсобного хозяйства
974	24:47:0010214:37	Земли населенных пунктов	для ведения личного подсобного хозяйства
975	24:47:0010214:4	Земли населенных пунктов	для эксплуатации жилого дома
976	24:47:0010214:5	Категория не установлена	для эксплуатации 1/2 доли жилого дома
977	24:47:0010214:6	Земли населенных пунктов	для сельскохозяйственного использования (огород) без права застройки
978	24:47:0010214:7	Земли населенных пунктов	для эксплуатации жилого дома
979	24:47:0010214:89	Земли населенных пунктов	для ведения личного подсобного хозяйства
980	24:47:0010214:9	Категория не установлена	для эксплуатации жилого дома
981	24:47:0010214:93	Земли населенных пунктов	Для ведения личного подсобного хозяйства
982	24:47:0010216:1	Земли населенных пунктов	для эксплуатации жилого дома
983	24:47:0010216:11	Земли населенных пунктов	для завершения строительства индивидуального жилого дома
984	24:47:0010216:12	Земли населенных пунктов	Для эксплуатации жилого дома
985	24:47:0010216:2	Категория не установлена	для строительства жилого дома
986	24:47:0010216:4	Категория не установлена	для эксплуатации жилого дома
987	24:47:0010216:49	Земли населенных пунктов	для строительства индивидуального жилого дома
988	24:47:0010216:5	Категория не установлена	для огородничества
989	24:47:0010216:7	Земли населенных пунктов	для эксплуатации жилого дома
990	24:47:0010216:8	Категория не установлена	для огородничества
991	24:47:0010216:9	Земли населенных пунктов	для эксплуатации жилого дома
992	24:47:0010217:1	Земли населенных пунктов	для строительства жилого дома
993	24:47:0010217:12	Категория не установлена	для эксплуатации жилого дома
994	24:47:0010217:2	Земли населенных пунктов	для эксплуатации индивидуального жилого дома
995	24:47:0010217:29	Земли населенных пунктов	для эксплуатации жилого дома
996	24:47:0010217:3	Земли населенных пунктов	для эксплуатации жилого дома
997	24:47:0010217:30	Земли населенных пунктов	для ведения личного подсобного хозяйства
998	24:47:0010217:31	Земли населенных пунктов	для ведения личного подсобного хозяйства
999	24:47:0010217:5	Земли населенных пунктов	для эксплуатации жилого дома
1000	24:47:0010217:6	Земли населенных пунктов	для эксплуатации жилого дома
1001	24:47:0010217:7	Категория не установлена	Для огородничества
1002	24:47:0010217:8	Земли населенных пунктов	для эксплуатации квартиры и вспомогательных помещений в отдельно стоящем жилом доме
1003	24:47:0010217:88	Земли населенных пунктов	Для строительства индивидуального жилого дома
1004	24:47:0010217:9	Категория не установлена	для эксплуатации жилого дома (400 кв.м.)
1005	24:47:0010217:92	Земли населенных пунктов	для строительства индивидуального жилого дома
1006	24:47:0010217:93	Земли населенных пунктов	для ведения личного подсобного хозяйства
1007	24:47:0010217:94	Земли населенных пунктов	Для строительства индивидуального жилого дома
1008	24:47:0010217:95	Земли населенных пунктов	для ведения личного подсобного хозяйства
1009	24:47:0010217:96	Земли населенных пунктов	для ведения личного подсобного хозяйства
1010	24:47:0010218:1	Земли населенных пунктов	для эксплуатации индивидуального жилого дома
1011	24:47:0010218:11	Земли населенных пунктов	для эксплуатации жилого помещения (квартира №1)
1012	24:47:0010218:2	Земли населенных пунктов	для эксплуатации жилого дома
1013	24:47:0010218:27	Земли населенных пунктов	для ведения личного подсобного хозяйства
1014	24:47:0010218:28	Земли населенных пунктов	для ведения личного подсобного хозяйства
1015	24:47:0010218:4	Земли населенных пунктов	для эксплуатации жилого дома
1016	24:47:0010218:5	Категория не установлена	для строительства индивидуального жилого дома
1017	24:47:0010218:6	Земли населенных пунктов	для ведения личного подсобного хозяйства
1018	24:47:0010218:64	Земли населенных пунктов	для ведения личного подсобного хозяйства

1019	24:47:0010218:65	Земли населенных пунктов	для ведения личного подсобного хозяйства
1020	24:47:0010218:8	Земли населенных пунктов	для завершения строительства жилого дома
1021	24:47:0010219:1	Земли населенных пунктов	для эксплуатации индивидуального жилого дома
1022	24:47:0010219:14	Земли населенных пунктов	для эксплуатации магазина "Спортивные товары"
1023	24:47:0010219:15	Земли населенных пунктов	для эксплуатации магазина бытовой техники
1024	24:47:0010219:16	Земли населенных пунктов	для эксплуатации многоквартирного жилого дома
1025	24:47:0010219:87	Земли населенных пунктов	для установки металлического гаража
1026	24:47:0010219:88	Земли населенных пунктов	среднеэтажная жилая застройка
1027	24:47:0010219:89	Земли населенных пунктов	среднеэтажная жилая застройка
1028	24:47:0010219:90	Земли населенных пунктов	среднеэтажная жилая застройка
1029	24:47:0010219:91	Земли населенных пунктов	среднеэтажная жилая застройка
1030	24:47:0010220:1	Земли населенных пунктов	для эксплуатации нежилого здания (котельная)
1031	24:47:0010220:190	Земли населенных пунктов	Для эксплуатации нежилого здания (котельная)
1032	24:47:0010220:191	Земли населенных пунктов	для строительства ЦТП № 2
1033	24:47:0010220:197	Земли населенных пунктов	объекты гаражного назначения
1034	24:47:0010220:198	Земли населенных пунктов	для строительства индивидуального гаража
1035	24:47:0010220:199	Земли населенных пунктов	среднеэтажная жилая застройка
1036	24:47:0010220:2	Земли населенных пунктов	для эксплуатации гаража
1037	24:47:0010220:201	Земли населенных пунктов	среднеэтажная жилая застройка
1038	24:47:0010220:202	Земли населенных пунктов	среднеэтажная жилая застройка
1039	24:47:0010220:3	Земли населенных пунктов	для эксплуатации жилых и нежилых объектов недвижимости
1040	24:47:0010220:35	Земли населенных пунктов	для эксплуатации нежилого здания (гараж)
1041	24:47:0010220:36	Земли населенных пунктов	для строительства индивидуального гаража
1042	24:47:0010220:69	Земли населенных пунктов	для эксплуатации индивидуального гаража
1043	24:47:0010220:70	Земли населенных пунктов	для эксплуатации индивидуального гаража
1044	24:47:0010220:71	Земли населенных пунктов	для эксплуатации индивидуального гаража
1045	24:47:0010220:72	Земли населенных пунктов	для эксплуатации индивидуального гаража
1046	24:47:0010220:73	Земли населенных пунктов	для эксплуатации индивидуального гаража
1047	24:47:0010220:74	Земли населенных пунктов	Земельные участки (территории) общего пользования
1048	24:47:0010220:75	Земли населенных пунктов	для эксплуатации многоквартирного жилого дома
1049	24:47:0010220:77	Земли населенных пунктов	для эксплуатации многоквартирного жилого дома
1050	24:47:0010220:78	Земли населенных пунктов	для эксплуатации многоквартирного жилого дома
1051	24:47:0010220:79	Земли населенных пунктов	для эксплуатации многоквартирного жилого дома
1052	24:47:0010222:1	Земли населенных пунктов	для индивидуального жилищного строительства
1053	24:47:0010222:117	Земли населенных пунктов	для строительства индивидуального жилого дома
1054	24:47:0010222:119	Земли населенных пунктов	среднеэтажная жилая застройка
1055	24:47:0010222:21	Земли населенных пунктов	для эксплуатации многоквартирного жилого дома
1056	24:47:0010222:22	Земли населенных пунктов	для эксплуатации многоквартирного жилого дома
1057	24:47:0010222:23	Земли населенных пунктов	для эксплуатации многоквартирного жилого дома
1058	24:47:0010222:24	Земли населенных пунктов	Для эксплуатации многоквартирного жилого дома
1059	24:47:0010222:25	Земли населенных пунктов	Для эксплуатации многоквартирного жилого дома
1060	24:47:0010222:257	Земли населенных пунктов	для ведения личного подсобного хозяйства
1061	24:47:0010222:282	Земли населенных пунктов	для ведения личного подсобного хозяйства
1062	24:47:0010222:283	Земли населенных пунктов	для ведения личного подсобного хозяйства
1063	24:47:0010222:7	Земли населенных пунктов	для эксплуатации жилого дома
1064	24:47:0010223:12	Земли населенных пунктов	для эксплуатации нежилого здания (магазин)
1065	24:47:0010223:137	Земли населенных пунктов	малоэтажная жилая застройка
1066	24:47:0010223:138	Земли населенных пунктов	малоэтажная жилая застройка
1067	24:47:0010223:14	Земли населенных пунктов	для эксплуатации нежилого здания (магазин)
1068	24:47:0010223:152	Земли населенных пунктов	для строительства индивидуального гаража
1069	24:47:0010223:153	Земли населенных пунктов	для строительства индивидуального гаража
1070	24:47:0010223:156	Земли населенных пунктов	среднеэтажная жилая застройка
1071	24:47:0010223:157	Земли населенных пунктов	среднеэтажная жилая застройка
1072	24:47:0010223:85	Земли населенных пунктов	для размещения многоквартирного жилого дома
1073	24:47:0010223:86	Земли населенных пунктов	для эксплуатации многоквартирного жилого дома
1074	24:47:0010223:88	Земли населенных пунктов	для эксплуатации многоквартирного жилого дома
1075	24:47:0010223:89	Земли населенных пунктов	Для эксплуатации многоквартирного жилого дома
1076	24:47:0000000:5779	Категория не установлена	для строительства индивидуального жилого дома



1077	24:47:0010224:108	Земли населенных пунктов	для эксплуатации жилого дома
1078	24:47:0010224:109	Земли населенных пунктов	для эксплуатации городского кладбища "Севастьяновское"
1079	24:47:0010224:11	Земли населенных пунктов	для эксплуатации заправочной станции и склада ГСМ
1080	24:47:0010224:110	Земли населенных пунктов	для индивидуального жилищного строительства
1081	24:47:0010224:12	Земли населенных пунктов	для предпринимательской деятельности
1082	24:47:0010224:13	Земли населенных пунктов	для эксплуатации нежилого здания (магазина)
1083	24:47:0010224:14	Земли населенных пунктов	для строительства гаража
1084	24:47:0010224:15	Земли населенных пунктов	для эксплуатации жилого дома
1085	24:47:0010224:16	Земли населенных пунктов	для эксплуатации одноэтажного нежилого здания (склада)
1086	24:47:0010224:164	Земли населенных пунктов	площадка для обучения вождению автомобилем
1087	24:47:0010224:165	Земли населенных пунктов	обслуживание автотранспорта
1088	24:47:0010224:19	Земли населенных пунктов	для эксплуатации жилого дома
1089	24:47:0010224:2	Земли населенных пунктов	для производственной деятельности
1090	24:47:0010224:20	Земли населенных пунктов	Для огородничества
1091	24:47:0010224:245	Земли населенных пунктов	для строительства Православной часовни
1092	24:47:0010224:246	Земли населенных пунктов	для эксплуатации индивидуального гаража
1093	24:47:0010224:249	Земли населенных пунктов	Для размещения базовой станции подвижной радиотелефонной связи
1094	24:47:0010224:250	Земли населенных пунктов	для строительства магазина
1095	24:47:0010224:258	Земли населенных пунктов	Для строительства станции технического обслуживания
1096	24:47:0010224:259	Земли населенных пунктов	для ведения личного подсобного хозяйства
1097	24:47:0010224:260	Земли населенных пунктов	для ведения личного подсобного хозяйства
1098	24:47:0010224:262	Земли населенных пунктов	для строительства индивидуального жилого дома
1099	24:47:0010224:264	Земли населенных пунктов	для ведения личного подсобного хозяйства
1100	24:47:0010224:265	Земли населенных пунктов	для эксплуатации одноэтажного нежилого здания (склада)
1101	24:47:0010224:266	Земли населенных пунктов	для производственной деятельности
1102	24:47:0010224:267	Земли населенных пунктов	для эксплуатации нежилого здания (магазина)
1103	24:47:0010224:269	Земли населенных пунктов	предпринимательство
1104	24:47:0010224:3	Земли населенных пунктов	для эксплуатации нежилого здания (магазина)
1105	24:47:0010224:398	Земли населенных пунктов	Для ведения личного подсобного хозяйства
1106	24:47:0010224:399	Земли населенных пунктов	для строительства станции технического обслуживания
1107	24:47:0010224:4	Земли населенных пунктов	для складирования материалов
1108	24:47:0010224:445	Земли населенных пунктов	ритуальная деятельность
1109	24:47:0010224:446	Земли населенных пунктов	для ведения личного подсобного хозяйства
1110	24:47:0010224:448	Земли населенных пунктов	объекты придорожного сервиса
1111	24:47:0010224:5	Земли населенных пунктов	для эксплуатации заправочной станции и склада ГСМ
1112	24:47:0010224:6	Земли населенных пунктов	для строительства магазина
1113	24:47:0010224:7	Земли населенных пунктов	для эксплуатации индивидуального жилого дома
1114	24:47:0010224:8	Земли населенных пунктов	для эксплуатации ранее выстроенного гаража
1115	24:47:0010224:9	Земли населенных пунктов	для эксплуатации индивидуального жилого дома
1116	24:47:0010224:263	Земли населенных пунктов	для размещения электросетевого хозяйства напряжением 0,4 кВ
1117	24:47:0010224:263	Земли населенных пунктов	для размещения электросетевого хозяйства напряжением 0,4 кВ
1118	24:47:0010224:263	Земли населенных пунктов	для размещения электросетевого хозяйства напряжением 0,4 кВ
1119	24:47:0010229:1	Земли населенных пунктов	для ведения личного подсобного хозяйства
1120	24:47:0010229:11	Земли населенных пунктов	для размещения кладбища (Татарское)
1121	24:47:0010229:141	Земли населенных пунктов	для ведения личного подсобного хозяйства
1122	24:47:0010229:142	Земли населенных пунктов	Для эксплуатации многоквартирного жилого дома
1123	24:47:0010229:143	Земли населенных пунктов	для прохода и проезда
1124	24:47:0010229:144	Земли населенных пунктов	для эксплуатации нежилых зданий (производственных)

1125	24:47:0010229:145	Земли населенных пунктов	для эксплуатации нежилых зданий (гаражи, котельная, административное)
1126	24:47:0010229:147	Земли населенных пунктов	для устройства площадки временного хранения автотранспорта нежилого здания (склад)
1127	24:47:0010229:148	Земли населенных пунктов	для производственной деятельности
1128	24:47:0010229:149	Земли населенных пунктов	для производственной деятельности
1129	24:47:0010229:150	Земли населенных пунктов	для эксплуатации нежилого здания (гараж)
1130	24:47:0010229:151	Земли населенных пунктов	для эксплуатации нежилого здания
1131	24:47:0010229:152	Земли населенных пунктов	для проезда
1132	24:47:0010229:153	Земли населенных пунктов	для эксплуатации нежилого здания
1133	24:47:0010229:154	Земли населенных пунктов	для эксплуатации нежилого здания
1134	24:47:0010229:155	Земли населенных пунктов	для строительства гаража
1135	24:47:0010229:169	Земли населенных пунктов	для завершения строительства нежилого здания (гараж)
1136	24:47:0010229:170	Земли населенных пунктов	для завершения строительства нежилого здания (цех)
1137	24:47:0010229:171	Земли населенных пунктов	для прохода и проезда
1138	24:47:0010229:172	Земли населенных пунктов	для открытой стоянки краткосрочного хранения автомобилей
1139	24:47:0010229:173	Земли населенных пунктов	для эксплуатации пожарного водоема
1140	24:47:0010229:174	Земли населенных пунктов	для расширения кладбища (Татарского)
1141	24:47:0010229:175	Земли населенных пунктов	Для эксплуатации двухквартирного одноэтажного жилого дома
1142	24:47:0010229:178	Земли населенных пунктов	склады
1143	24:47:0010229:183	Земли населенных пунктов	Религиозное использование
1144	24:47:0010229:184	Земли населенных пунктов	для ведения личного подсобного хозяйства
1145	24:47:0010229:185	Земли населенных пунктов	для эксплуатации нежилого объекта недвижимости - гаража
1146	24:47:0010229:186	Земли населенных пунктов	Склады
1147	24:47:0010229:187	Земли населенных пунктов	для эксплуатации нежилого объекта недвижимости - проходной
1148	24:47:0010229:188	Земли населенных пунктов	Склады
1149	24:47:0010229:189	Земли населенных пунктов	площадка для складирования песчано-гравийной смеси
1150	24:47:0010229:25	Земли населенных пунктов	для эксплуатации нежилого здания (станция технического обслуживания) и строительства магазина (автозапчасти)
1151	24:47:0010229:3	Земли населенных пунктов	для завершения строительства объектов недвижимости
1152	24:47:0010229:34	Земли населенных пунктов	для эксплуатации нежилых объектов недвижимости
1153	24:47:0010229:35	Земли населенных пунктов	для эксплуатации нежилого здания (трансформаторной подстанции)
1154	24:47:0010229:36	Земли населенных пунктов	для эксплуатации нежилого здания
1155	24:47:0010229:5	Земли населенных пунктов	для осуществления торговой деятельности
1156	24:47:0010229:6	Земли населенных пунктов	для предпринимательской деятельности
1157	24:47:0010229:74	Земли населенных пунктов	для ведения личного подсобного хозяйства
1158	24:47:0010229:76	Земли населенных пунктов	для эксплуатации двухквартирного жилого дома
1159	24:47:0010229:8	Земли населенных пунктов	для эксплуатации нежилого здания (производственного)
1160	24:47:0010230:1	Земли населенных пунктов	для эксплуатации жилого дома
1161	24:47:0010230:10	Земли населенных пунктов	для эксплуатации жилого дома
1162	24:47:0010230:11	Земли населенных пунктов	для эксплуатации жилого дома
1163	24:47:0010230:12	Земли населенных пунктов	для эксплуатации жилого дома
1164	24:47:0010230:129	Земли населенных пунктов	для ведения личного подсобного хозяйства
1165	24:47:0010230:14	Земли населенных пунктов	для эксплуатации нежилого здания (магазин)
1166	24:47:0010230:15	Земли населенных пунктов	для эксплуатации жилого дома
1167	24:47:0010230:17	Земли населенных пунктов	для эксплуатации индивидуального жилого дома
1168	24:47:0010230:18	Земли населенных пунктов	для ведения личного подсобного хозяйства
1169	24:47:0010230:2	Земли населенных пунктов	для эксплуатации индивидуального жилого дома
1170	24:47:0010230:20	Земли населенных пунктов	для эксплуатации жилого дома

1171	24:47:0010230:27	Земли населенных пунктов	для эксплуатации нежилого здания (трансформаторной подстанции)
1172	24:47:0010230:29	Земли населенных пунктов	для эксплуатации 1/2 доли жилого дома
1173	24:47:0010230:3	Земли населенных пунктов	для эксплуатации жилого дома - земли под зданиями (строениями), сооружениями
1174	24:47:0010230:30	Земли населенных пунктов	для эксплуатации 1/2 доли жилого дома
1175	24:47:0010230:31	Земли населенных пунктов	для эксплуатации 1/2 доли жилого дома
1176	24:47:0010230:32	Земли населенных пунктов	для эксплуатации жилого дома
1177	24:47:0010230:4	Земли населенных пунктов	для эксплуатации жилого дома - земли под зданиями (строениями), сооружениями
1178	24:47:0010230:5	Земли населенных пунктов	для эксплуатации жилого дома - земли под зданиями (строениями), сооружениями
1179	24:47:0010230:55	Земли населенных пунктов	для эксплуатации жилого дома
1180	24:47:0010230:56	Земли населенных пунктов	для эксплуатации жилого дома
1181	24:47:0010230:57	Земли населенных пунктов	для размещения жилого дома
1182	24:47:0010230:59	Земли населенных пунктов	для эксплуатации многоквартирного жилого дома
1183	24:47:0010230:6	Земли населенных пунктов	для эксплуатации жилого дома - земли под зданиями (строениями), сооружениями
1184	24:47:0010230:7	Земли населенных пунктов	для эксплуатации индивидуального жилого дома
1185	24:47:0010230:8	Земли населенных пунктов	для эксплуатации жилого дома
1186	24:47:0010230:9	Земли населенных пунктов	для эксплуатации жилого дома
1187	24:47:0010231:1	Земли населенных пунктов	для эксплуатации жилого дома
1188	24:47:0010231:11	Земли населенных пунктов	для эксплуатации жилого дома
1189	24:47:0010231:12	Земли населенных пунктов	для эксплуатации 1\2 доли жилого дома
1190	24:47:0010231:2	Земли населенных пунктов	для эксплуатации жилого дома-земли поб зданиями (строениями), сооружениями
1191	24:47:0010231:234	Земли населенных пунктов	Жилая застройка
1192	24:47:0010231:3	Земли населенных пунктов	для эксплуатации индивидуального жилого дома
1193	24:47:0010231:34	Земли населенных пунктов	Для ведения личного подсобного хозяйства
1194	24:47:0010231:4	Земли населенных пунктов	для эксплуатации индивидуального жилого дома
1195	24:47:0010231:5	Земли населенных пунктов	для строительства жилого дома
1196	24:47:0010231:6	Земли населенных пунктов	для эксплуатации индивидуального жилого дома
1197	24:47:0010231:8	Земли населенных пунктов	для эксплуатации жилого дома
1198	24:47:0010231:87	Земли населенных пунктов	для строительства индивидуального жилого дома
1199	24:47:0010231:88	Земли населенных пунктов	для ведения личного подсобного хозяйства
1200	24:47:0010231:9	Земли населенных пунктов	для эксплуатации части жилого дома
1201	24:47:0010233:1	Земли населенных пунктов	для эксплуатации квартиры
1202	24:47:0010233:10	Категория не установлена	для эксплуатации жилого дома
1203	24:47:0010233:11	Категория не установлена	для эксплуатации 1/2 доли жилого дома
1204	24:47:0010233:12	Земли населенных пунктов	для ведения личного подсобного хозяйства
1205	24:47:0010233:13	Категория не установлена	для завершения строительства жилого дома
1206	24:47:0010233:14	Категория не установлена	для хозяйственного использования (огород)
1207	24:47:0010233:16	Земли населенных пунктов	для эксплуатации жилого дома
1208	24:47:0010233:17	Земли населенных пунктов	для эксплуатации жилого дома
1209	24:47:0010233:19	Категория не установлена	для эксплуатации квартиры
1210	24:47:0010233:2	Земли населенных пунктов	для эксплуатации жилого дома
1211	24:47:0010233:203	Земли населенных пунктов	для ведения личного подсобного хозяйства
1212	24:47:0010233:204	Земли населенных пунктов	Для ведения личного подсобного хозяйства
1213	24:47:0010233:206	Земли населенных пунктов	Для ведения личного подсобного хозяйства
1214	24:47:0010233:211	Земли населенных пунктов	для ведения личного подсобного хозяйства
1215	24:47:0010233:212	Земли населенных пунктов	для ведения личного подсобного хозяйства
1216	24:47:0010233:213	Земли населенных пунктов	для ведения личного подсобного хозяйства
1217	24:47:0010233:214	Земли населенных пунктов	для ведения личного подсобного хозяйства
1218	24:47:0010233:215	Земли населенных пунктов	для ведения личного подсобного хозяйства
1219	24:47:0010233:28	Категория не установлена	для эксплуатации индивидуального жилого дома
1220	24:47:0010233:29	Категория не установлена	для эксплуатации 1/2 части жилого дома
1221	24:47:0010233:30	Земли населенных пунктов	для эксплуатации 1/2 части жилого дома
1222	24:47:0010233:31	Земли населенных пунктов	для эксплуатации жилого дома
1223	24:47:0010233:4	Земли населенных пунктов	для эксплуатации индивидуального жилого дома
1224	24:47:0010233:401	Земли населенных пунктов	для ведения личного подсобного хозяйства

1225	24:47:0010233:5	Земли населенных пунктов	для строительства жилого дома
1226	24:47:0010233:55	Земли населенных пунктов	Под строительство индивидуального жилого дома
1227	24:47:0010233:6	Земли населенных пунктов	для ведения личного подсобного хозяйства
1228	24:47:0010233:60	Земли населенных пунктов	для эксплуатации индивидуального жилого дома
1229	24:47:0010233:61	Земли населенных пунктов	Для эксплуатации жилого дома
1230	24:47:0010233:63	Земли населенных пунктов	для размещения жилого дома
1231	24:47:0010233:65	Земли населенных пунктов	Для ведения личного подсобного хозяйства
1232	24:47:0010233:66	Земли населенных пунктов	для эксплуатации многоквартирного жилого дома
1233	24:47:0010233:67	Земли населенных пунктов	для строительства жилого дома
1234	24:47:0010233:7	Категория не установлена	для эксплуатации индивидуального жилого дома
1235	24:47:0010233:8	Земли населенных пунктов	для эксплуатации индивидуального жилого дома
1236	24:47:0010233:9	Земли населенных пунктов	для эксплуатации жилого дома
1237	24:47:0010234:1	Земли населенных пунктов	для эксплуатации холодильника на 500 тонн
1238	24:47:0010234:10	Земли населенных пунктов	для эксплуатации индивидуального жилого дома
1239	24:47:0010234:11	Земли населенных пунктов	для эксплуатации жилого объекта недвижимости
1240	24:47:0010234:12	Земли населенных пунктов	для ведения личного подсобного хозяйства
1241	24:47:0010234:13	Земли населенных пунктов	для эксплуатации индивидуального гаража
1242	24:47:0010234:131	Категория не установлена	для эксплуатации квартиры с хозяйственными постройками в отдельно стоящем доме
1243	24:47:0010234:132	Земли населенных пунктов	для завершения строительства жилого дома
1244	24:47:0010234:133	Земли населенных пунктов	для эксплуатации нежилого здания (гараж)
1245	24:47:0010234:134	Земли населенных пунктов	для эксплуатации нежилого здания (гараж)
1246	24:47:0010234:14	Земли населенных пунктов	для эксплуатации индивидуального гаража
1247	24:47:0010234:15	Земли населенных пунктов	для строительства гаража
1248	24:47:0010234:156	Земли населенных пунктов	для эксплуатации индивидуального гаража
1249	24:47:0010234:157	Земли населенных пунктов	для эксплуатации нежилого здания (гаража)
1250	24:47:0010234:16	Земли населенных пунктов	для строительства гаража
1251	24:47:0010234:163	Земли населенных пунктов	для эксплуатации индивидуального гаража
1252	24:47:0010234:164	Земли населенных пунктов	для эксплуатации индивидуального гаража
1253	24:47:0010234:165	Земли населенных пунктов	для эксплуатации индивидуального гаража
1254	24:47:0010234:166	Земли населенных пунктов	для эксплуатации индивидуального гаража
1255	24:47:0010234:167	Земли населенных пунктов	для оборудования спортивного городка
1256	24:47:0010234:169	Земли населенных пунктов	для эксплуатации индивидуального гаража
1257	24:47:0010234:17	Категория не установлена	для эксплуатации нежилого здания (гараж)
1258	24:47:0010234:170	Земли населенных пунктов	для оборудования открытой автомобильной стоянки
1259	24:47:0010234:174	Земли населенных пунктов	для эксплуатации индивидуального гаража
1260	24:47:0010234:178	Земли населенных пунктов	для ведения личного подсобного хозяйства
1261	24:47:0010234:179	Земли населенных пунктов	для устройства контрольно-следовой полосы
1262	24:47:0010234:180	Земли населенных пунктов	для устройства контрольно-следовой полосы
1263	24:47:0010234:185	Земли населенных пунктов	для ведения личного подсобного хозяйства
1264	24:47:0010234:188	Земли населенных пунктов	для эксплуатации многоквартирного жилого дома
1265	24:47:0010234:189	Земли населенных пунктов	для эксплуатации многоквартирного жилого дома
1266	24:47:0010234:19	Земли населенных пунктов	для строительства гаража
1267	24:47:0010234:194	Земли населенных пунктов	для строительства индивидуального гаража
1268	24:47:0010234:196	Земли населенных пунктов	для эксплуатации индивидуального гаража
1269	24:47:0010234:2	Земли населенных пунктов	для строительства жилого дома
1270	24:47:0010234:20	Земли населенных пунктов	для эксплуатации индивидуального гаража
1271	24:47:0010234:21	Земли населенных пунктов	для эксплуатации гаража
1272	24:47:0010234:22	Земли населенных пунктов	для строительства гаража
1273	24:47:0010234:23	Земли населенных пунктов	для строительства нежилого здания гараж
1274	24:47:0010234:24	Земли населенных пунктов	для эксплуатации нежилого здания (гараж)
1275	24:47:0010234:25	Земли населенных пунктов	для эксплуатации индивидуального гаража
1276	24:47:0010234:26	Земли населенных пунктов	для эксплуатации индивидуального гаража
1277	24:47:0010234:27	Земли населенных пунктов	для строительства гаража
1278	24:47:0010234:29	Земли населенных пунктов	для завершения строительства нежилого здания (гараж)
1279	24:47:0010234:294	Земли населенных пунктов	для строительства индивидуального гаража
1280	24:47:0010234:295	Земли населенных пунктов	для эксплуатации индивидуального гаража
1281	24:47:0010234:296	Земли населенных пунктов	для строительства индивидуального гаража

1282	24:47:0010234:299	Земли населенных пунктов	для эксплуатации индивидуального гаража
1283	24:47:0010234:3	Земли населенных пунктов	для эксплуатации гаража
1284	24:47:0010234:30	Земли населенных пунктов	для эксплуатации жилого дома
1285	24:47:0010234:300	Земли населенных пунктов	для эксплуатации индивидуального гаража
1286	24:47:0010234:301	Земли населенных пунктов	для эксплуатации индивидуального гаража
1287	24:47:0010234:304	Земли населенных пунктов	для ведения личного подсобного хозяйства
1288	24:47:0010234:307	Земли населенных пунктов	объекты гаражного назначения
1289	24:47:0010234:31	Земли населенных пунктов	для строительства нежилых зданий
1290	24:47:0010234:314	Земли населенных пунктов	для строительства индивидуального гаража
1291	24:47:0010234:315	Земли населенных пунктов	для эксплуатации нежилого здания гаража
1292	24:47:0010234:317	Земли населенных пунктов	для строительства гаража
1293	24:47:0010234:318	Земли населенных пунктов	Для строительства индивидуального гаража
1294	24:47:0010234:32	Земли населенных пунктов	для строительства индивидуального гаража
1295	24:47:0010234:322	Земли населенных пунктов	для строительства индивидуального гаража
1296	24:47:0010234:323	Земли населенных пунктов	для строительства индивидуального гаража
1297	24:47:0010234:324	Земли населенных пунктов	для строительства индивидуального гаража
1298	24:47:0010234:325	Земли населенных пунктов	для строительства индивидуального гаража
1299	24:47:0010234:34	Земли населенных пунктов	для эксплуатации индивидуального гаража
1300	24:47:0010234:350	Земли населенных пунктов	для строительства индивидуального гаража
1301	24:47:0010234:351	Земли населенных пунктов	Для строительства индивидуального гаража
1302	24:47:0010234:352	Земли населенных пунктов	малоэтажная жилая застройка
1303	24:47:0010234:355	Земли населенных пунктов	для строительства индивидуального гаража
1304	24:47:0010234:357	Земли населенных пунктов	малоэтажная жилая застройка
1305	24:47:0010234:358	Земли населенных пунктов	малоэтажная жилая застройка
1306	24:47:0010234:36	Категория не установлена	для эксплуатации нежилого объекта недвижимости (гараж)
1307	24:47:0010234:361	Земли населенных пунктов	размещение индивидуального гаража
1308	24:47:0010234:362	Земли населенных пунктов	размещение индивидуального гаража
1309	24:47:0010234:364	Земли населенных пунктов	приусадебный участок личного подсобного хозяйства
1310	24:47:0010234:37	Земли населенных пунктов	для эксплуатации индивидуального гаража
1311	24:47:0010234:370	Земли населенных пунктов	для ведения личного подсобного хозяйства
1312	24:47:0010234:377	Земли населенных пунктов	объекты гаражного назначения
1313	24:47:0010234:378	Земли населенных пунктов	объекты гаражного назначения
1314	24:47:0010234:39	Категория не установлена	для эксплуатации гаража
1315	24:47:0010234:4	Земли населенных пунктов	для завершения строительства гаража
1316	24:47:0010234:40	Земли населенных пунктов	для эксплуатации гаража
1317	24:47:0010234:41	Земли населенных пунктов	для эксплуатации нежилого здания (гараж)
1318	24:47:0010234:42	Земли населенных пунктов	для завершения строительства нежилого здания (гараж)
1319	24:47:0010234:45	Земли населенных пунктов	для строительства индивидуального гаража
1320	24:47:0010234:489	Земли населенных пунктов	объекты гаражного назначения
1321	24:47:0010234:490	Земли населенных пунктов	объекты гаражного назначения
1322	24:47:0010234:5	Земли населенных пунктов	для завершения строительства гаража
1323	24:47:0010234:51	Земли населенных пунктов	Для эксплуатации 1/2 части жилого дома
1324	24:47:0010234:6	Земли населенных пунктов	для завершения строительства гаража
1325	24:47:0010234:695	Земли населенных пунктов	объекты гаражного назначения
1326	24:47:0010234:7	Земли населенных пунктов	для эксплуатации гаража
1327	24:47:0010234:8	Земли населенных пунктов	для эксплуатации жилого дома
1328	24:47:0010234:9	Категория не установлена	для эксплуатации индивидуального гаража
1329	24:47:0010235:1	Категория не установлена	для эксплуатации нежилого здания (магазин)
1330	24:47:0010235:100	Земли населенных пунктов	для эксплуатации двухквартирного жилого дома
1331	24:47:0010235:102	Земли населенных пунктов	для ведения личного подсобного хозяйства
1332	24:47:0010235:103	Земли населенных пунктов	для ведения личного подсобного хозяйства
1333	24:47:0010235:104	Земли населенных пунктов	приусадебный участок личного подсобного хозяйства
1334	24:47:0010235:105	Земли населенных пунктов	Для ведения личного подсобного хозяйства
1335	24:47:0010235:2	Земли населенных пунктов	для эксплуатации нежилого здания (магазин и склад)
1336	24:47:0010235:3	Земли населенных пунктов	для эксплуатации индивидуального жилого дома

1337	24:47:0010235:4	Земли населенных пунктов	для эксплуатации нежилого здания (гараж)
1338	24:47:0010235:42	Земли населенных пунктов	для эксплуатации нежилого здания (магазина)
1339	24:47:0010235:43	Земли населенных пунктов	для ведения личного подсобного хозяйства
1340	24:47:0010235:99	Земли населенных пунктов	для ведения личного подсобного хозяйства
1341	24:47:0010236:126	Земли населенных пунктов	земельный участок для размещения сетей электроснабжения
1342	24:47:0010236:127	Земли населенных пунктов	земельный участок для размещения сетей теплоснабжения совместно с водоснабжением
1343	24:47:0010236:128	Земли населенных пунктов	земельный участок для размещения подъездной дороги
1344	24:47:0010236:129	Земли населенных пунктов	дополнительно, для строительства детского сада
1345	24:47:0010236:13	Категория не установлена	
1346	24:47:0010236:130	Земли населенных пунктов	коммунальное обслуживание
1347	24:47:0010236:131	Земли населенных пунктов	коммунальное обслуживание
1348	24:47:0010236:132	Земли населенных пунктов	Для строительства детского сада
1349	24:47:0010236:14	Категория не установлена	
1350	24:47:0010236:143	Земли населенных пунктов	коммунальное обслуживание
1351	24:47:0010236:144	Земли населенных пунктов	для эксплуатации нежилого здания - бытовка
1352	24:47:0010236:145	Земли населенных пунктов	для эксплуатации нежилого здания - гаража
1353	24:47:0010236:31	Земли населенных пунктов	для эксплуатации многоквартирного жилого дома
1354	24:47:0010236:32	Земли населенных пунктов	для эксплуатации многоквартирного жилого дома
1355	24:47:0010236:33	Земли населенных пунктов	Для эксплуатации многоквартирного жилого дома
1356	24:47:0010236:34	Земли населенных пунктов	для производственной деятельности
1357	24:47:0010236:35	Земли населенных пунктов	для эксплуатации многоквартирного жилого дома
1358	24:47:0010236:36	Земли населенных пунктов	Для эксплуатации многоквартирного жилого дома
1359	24:47:0010236:37	Земли населенных пунктов	для эксплуатации многоквартирного жилого дома
1360	24:47:0010236:38	Земли населенных пунктов	для установки торгового павильона
1361	24:47:0010236:4	Земли населенных пунктов	для эксплуатации многоквартирного жилого дома
1362	24:47:0010236:6	Земли населенных пунктов	для эксплуатации многоквартирного жилого дома
1363	24:47:0010236:8	Земли населенных пунктов	для эксплуатации нежилого здания (трансформаторной подстанции)
1364	24:47:0010236:9	Категория не установлена	для эксплуатации многоквартирного жилого дома
1365	24:47:0010237:1	Земли населенных пунктов	для производственной деятельности
1366	24:47:0010237:1	Земли населенных пунктов	для производственной деятельности
1367	24:47:0010238:1	Земли населенных пунктов	для эксплуатации нежилого здания (магазин)
1368	24:47:0010238:10	Земли населенных пунктов	для завершения строительства гаража
1369	24:47:0010238:11	Земли населенных пунктов	для завершения строительства гаража
1370	24:47:0010238:12	Земли населенных пунктов	для завершения строительства гаража
1371	24:47:0010238:126	Земли населенных пунктов	для эксплуатации нежилого здания (трансформаторная подстанция)
1372	24:47:0010238:127	Земли населенных пунктов	для эксплуатации индивидуального гаража
1373	24:47:0010238:128	Земли населенных пунктов	для эксплуатации индивидуального гаража
1374	24:47:0010238:129	Земли населенных пунктов	для строительства нежилого здания (гараж)
1375	24:47:0010238:13	Земли населенных пунктов	для эксплуатации индивидуального гаража
1376	24:47:0010238:130	Земли населенных пунктов	для строительства нежилого здания (гараж)
1377	24:47:0010238:131	Земли населенных пунктов	для строительства индивидуального гаража
1378	24:47:0010238:132	Земли населенных пунктов	для строительства нежилого здания (гараж)
1379	24:47:0010238:133	Земли населенных пунктов	для эксплуатации индивидуального гаража
1380	24:47:0010238:135	Земли населенных пунктов	для эксплуатации нежилого здания гаража бокс № 28
1381	24:47:0010238:136	Земли населенных пунктов	для ведения личного подсобного хозяйства
1382	24:47:0010238:137	Земли населенных пунктов	для эксплуатации нежилого здания (гараж)
1383	24:47:0010238:138	Земли населенных пунктов	объекты гаражного назначения
1384	24:47:0010238:139	Земли населенных пунктов	Для эксплуатации индивидуального гаража
1385	24:47:0010238:14	Земли населенных пунктов	для эксплуатации нежилого здания (гараж)
1386	24:47:0010238:140	Земли населенных пунктов	Для эксплуатации индивидуального гаража
1387	24:47:0010238:141	Земли населенных пунктов	для эксплуатации индивидуального гаража
1388	24:47:0010238:142	Земли населенных пунктов	для эксплуатации индивидуального гаража
1389	24:47:0010238:143	Земли населенных пунктов	для эксплуатации нежилого здания (индивидуальный гараж)



1448	24:47:0010238:459	Земли населенных пунктов	для эксплуатации нежилых объектов недвижимости
1449	24:47:0010238:46	Земли населенных пунктов	для эксплуатации индивидуального гаража
1450	24:47:0010238:460	Земли населенных пунктов	Под строительство тепловых сетей с центральными тепловыми пунктами
1451	24:47:0010238:47	Земли населенных пунктов	для эксплуатации гаража
1452	24:47:0010238:472	Земли населенных пунктов	Для ведения личного подсобного хозяйства
1453	24:47:0010238:480	Земли населенных пунктов	размещение индивидуального гаража
1454	24:47:0010238:481	Земли населенных пунктов	для строительства гаражного корпуса боксового типа с блоком технического обслуживания автомобилей
1455	24:47:0010238:487	Земли населенных пунктов	для эксплуатации индивидуального гаража
1456	24:47:0010238:49	Земли населенных пунктов	для строительства нежилого здания (гараж)
1457	24:47:0010238:491	Земли населенных пунктов	для эксплуатации объектов недвижимости
1458	24:47:0010238:492	Земли населенных пунктов	для эксплуатации объектов недвижимости
1459	24:47:0010238:493	Земли населенных пунктов	для эксплуатации объектов недвижимости
1460	24:47:0010238:494	Земли населенных пунктов	для эксплуатации объектов недвижимости
1461	24:47:0010238:495	Земли населенных пунктов	для эксплуатации объектов недвижимости
1462	24:47:0010238:496	Земли населенных пунктов	для эксплуатации объектов недвижимости
1463	24:47:0010238:50	Земли населенных пунктов	для строительства нежилого здания
1464	24:47:0010238:51	Земли населенных пунктов	для строительства нежилого здания
1465	24:47:0010238:52	Земли населенных пунктов	для эксплуатации нежилого здания (гараж)
1466	24:47:0010238:529	Земли населенных пунктов	для эксплуатации индивидуального гаража
1467	24:47:0010238:53	Категория не установлена	
1468	24:47:0010238:530	Земли населенных пунктов	для эксплуатации индивидуального гаража
1469	24:47:0010238:535	Земли населенных пунктов	Для ведения личного подсобного хозяйства
1470	24:47:0010238:536	Земли населенных пунктов	для эксплуатации индивидуального гаража
1471	24:47:0010238:537	Земли населенных пунктов	для эксплуатации индивидуального гаража
1472	24:47:0010238:54	Категория не установлена	
1473	24:47:0010238:542	Земли населенных пунктов	для строительства ЛЭП-0,4 кВ для электроснабжения гаражей по ул. Доры Кваш в г. Енисейске
1474	24:47:0010238:545	Земли населенных пунктов	для эксплуатации нежилого здания (гараж)
1475	24:47:0010238:546	Земли населенных пунктов	для завершения строительства нежилого здания (склад из ЖБИ)
1476	24:47:0010238:547	Земли населенных пунктов	для прохода и проезда
1477	24:47:0010238:548	Земли населенных пунктов	для эксплуатации нежилого здания (проходная с гаражными боксами)
1478	24:47:0010238:549	Земли населенных пунктов	для размещения модульной котельной
1479	24:47:0010238:550	Земли населенных пунктов	для завершения строительства нежилого здания (гараж)
1480	24:47:0010238:552	Земли населенных пунктов	малоэтажная жилая застройка
1481	24:47:0010238:554	Земли населенных пунктов	малоэтажная жилая застройка
1482	24:47:0010238:555	Земли населенных пунктов	малоэтажная жилая застройка
1483	24:47:0010238:556	Земли населенных пунктов	малоэтажная жилая застройка
1484	24:47:0010238:557	Земли населенных пунктов	объекты гаражного назначения
1485	24:47:0010238:558	Земли населенных пунктов	строительство индивидуального гаража
1486	24:47:0010238:559	Земли населенных пунктов	строительство индивидуального гаража
1487	24:47:0010238:56	Категория не установлена	
1488	24:47:0010238:561	Земли населенных пунктов	индивидуальное жилищное строительство
1489	24:47:0010238:566	Земли населенных пунктов	размещение индивидуального гаража
1490	24:47:0010238:567	Земли населенных пунктов	размещение индивидуального гаража
1491	24:47:0010238:576	Земли населенных пунктов	объекты гаражного назначения
1492	24:47:0010238:577	Земли населенных пунктов	объекты гаражного назначения
1493	24:47:0010238:58	Земли населенных пунктов	размещение индивидуального гаража
1494	24:47:0010238:59	Земли населенных пунктов	для строительства индивидуального гаража
1495	24:47:0010238:60	Земли населенных пунктов	для эксплуатации индивидуального гаража
1496	24:47:0010238:61	Земли населенных пунктов	для эксплуатации индивидуального гаража
1497	24:47:0010238:62	Земли населенных пунктов	малоэтажная жилая застройка
1498	24:47:0010238:63	Земли населенных пунктов	для эксплуатации индивидуального гаража
1499	24:47:0010238:64	Земли населенных пунктов	для эксплуатации индивидуального гаража







			(трансформаторной подстанции)
1615	24:47:0010242:21	Земли населенных пунктов	для размещения объекта "Школа в г. Енисейске"
1616	24:47:0010242:22	Земли населенных пунктов	для строительства трансформаторной подстанции
1617	24:47:0010242:298	Земли населенных пунктов	для ведения личного подсобного хозяйства
1618	24:47:0010242:3	Земли населенных пунктов	для эксплуатации индивидуального жилого дома
1619	24:47:0010242:351	Земли населенных пунктов	для ведения личного подсобного хозяйства
1620	24:47:0010242:369	Земли населенных пунктов	жилая застройка
1621	24:47:0010242:4	Земли населенных пунктов	для эксплуатации жилого дома
1622	24:47:0010242:5	Земли населенных пунктов	для эксплуатации индивидуального жилого дома
1623	24:47:0010242:51	Земли населенных пунктов	для эксплуатации офисного здания
1624	24:47:0010242:52	Земли населенных пунктов	для строительства индивидуального жилого дома
1625	24:47:0010242:53	Земли населенных пунктов	для эксплуатации индивидуального жилого дома
1626	24:47:0010242:58	Земли населенных пунктов	для размещения индивидуального жилого дома
1627	24:47:0010242:6	Земли населенных пунктов	для эксплуатации жилого дома
1628	24:47:0010242:60	Земли населенных пунктов	для эксплуатации многоквартирного жилого дома
1629	24:47:0010242:7	Категория не установлена	для эксплуатации 1/2 доли жилого дома
1630	24:47:0010242:8	Земли населенных пунктов	для эксплуатации жилого дома
1631	24:47:0010243:10	Земли населенных пунктов	для эксплуатации индивидуального жилого дома
1632	24:47:0010243:152	Земли населенных пунктов	для эксплуатации индивидуального жилого дома
1633	24:47:0010243:162	Земли населенных пунктов	для ведения личного подсобного хозяйства
1634	24:47:0010243:165	Земли населенных пунктов	приусадебный участок личного подсобного хозяйства
1635	24:47:0010243:167	Земли населенных пунктов	для ведения личного подсобного хозяйства
1636	24:47:0010243:18	Земли населенных пунктов	для эксплуатации индивидуального жилого дома
1637	24:47:0010243:19	Земли населенных пунктов	для эксплуатации жилого дома
1638	24:47:0010243:21	Земли населенных пунктов	для завершения строительства жилого дома
1639	24:47:0010243:22	Земли населенных пунктов	для эксплуатации индивидуального жилого дома
1640	24:47:0010243:23	Земли населенных пунктов	для эксплуатации жилого дома
1641	24:47:0010243:27	Земли населенных пунктов	для строительства КНС
1642	24:47:0010243:341	Земли населенных пунктов	для ведения личного подсобного хозяйства
1643	24:47:0010243:49	Земли населенных пунктов	для ведения личного подсобного хозяйства
1644	24:47:0010243:50	Земли населенных пунктов	для ведения личного подсобного хозяйства
1645	24:47:0010243:52	Земли населенных пунктов	для ведения личного подсобного хозяйства
1646	24:47:0010243:53	Земли населенных пунктов	для эксплуатации индивидуального жилого дома
1647	24:47:0010243:54	Земли населенных пунктов	для строительства индивидуального жилого дома
1648	24:47:0010244:1	Земли населенных пунктов	для эксплуатации нежилого здания - магазина
1649	24:47:0010244:12	Земли населенных пунктов	для эксплуатации зданий и сооружений
1650	24:47:0010244:127	Земли населенных пунктов	для строительства жилого 60-ти квартирного дома
1651	24:47:0010244:128	Земли населенных пунктов	Для прохода и проезда
1652	24:47:0010244:129	Земли населенных пунктов	для строительства индивидуального жилого дома
1653	24:47:0010244:132	Земли населенных пунктов	для эксплуатации объектов здравоохранения (нежилое одноэтажное здание, подземных этажей - 1)
1654	24:47:0010244:133	Земли населенных пунктов	для размещения открытой автостоянки у поликлиники
1655	24:47:0010244:19	Земли населенных пунктов	для эксплуатации нежилого здания (трансформаторная подстанция)
1656	24:47:0010244:2	Земли населенных пунктов	для строительства жилого дома
1657	24:47:0010244:20	Земли населенных пунктов	для эксплуатации жилых помещений и личного подсобного хозяйства
1658	24:47:0010244:203	Земли населенных пунктов	для строительства многоквартирных двухэтажных жилых домов
1659	24:47:0010244:204	Земли населенных пунктов	среднеэтажная жилая застройка
1660	24:47:0010244:205	Земли населенных пунктов	среднеэтажная жилая застройка
1661	24:47:0010244:206	Земли населенных пунктов	среднеэтажная жилая застройка
1662	24:47:0010244:21	Земли населенных пунктов	для строительства жилого дома
1663	24:47:0010244:22	Земли населенных пунктов	для эксплуатации жилого помещения (квартиры)
1664	24:47:0010244:3	Земли населенных пунктов	для производственной деятельности
1665	24:47:0010244:4	Земли населенных пунктов	для производственной деятельности
1666	24:47:0010244:420	Земли населенных пунктов	Коммунальное обслуживание

1667	24:47:0010244:421	Земли населенных пунктов	Коммунальное обслуживание
1668	24:47:0010244:422	Земли населенных пунктов	для ведения личного подсобного хозяйства
1669	24:47:0010244:7	Земли населенных пунктов	для эксплуатации нежилого здания (гараж)
1670	24:47:0010244:71	Земли населенных пунктов	для эксплуатации нежилого здания (магазин)
1671	24:47:0010244:72	Земли населенных пунктов	для строительства трансформаторной подстанции
1672	24:47:0010244:73	Земли населенных пунктов	для завершения строительства акушерского корпуса с женской консультацией и поликлиникой в г. Енисейске
1673	24:47:0010244:76	Земли населенных пунктов	для эксплуатации нежилых зданий (общественно-культурного назначения)
1674	24:47:0010244:77	Земли населенных пунктов	для эксплуатации нежилых зданий (общественно-культурного назначения)
1675	24:47:0010244:78	Земли населенных пунктов	для эксплуатации гаража
1676	24:47:0010244:79	Земли населенных пунктов	для эксплуатации нежилых зданий (спальный корпус и прачечная)
1677	24:47:0010244:8	Земли населенных пунктов	для реконструкции котельной
1678	24:47:0010244:80	Земли населенных пунктов	Для эксплуатации многоквартирного жилого дома
1679	24:47:0010244:337	Земли населенных пунктов	здравоохранение
1680	24:47:0010244:337	Земли населенных пунктов	здравоохранение
1681	24:47:0010245:1	Земли населенных пунктов	для строительства индивидуального жилого дома
1682	24:47:0010245:12	Земли населенных пунктов	для завершения строительства и сдачи жилого дома в эксплуатацию
1683	24:47:0010245:2	Земли населенных пунктов	для эксплуатации индивидуального жилого дома
1684	24:47:0010245:20	Категория не установлена	
1685	24:47:0010245:201	Земли населенных пунктов	Для ведения личного подсобного хозяйства
1686	24:47:0010245:210	Земли населенных пунктов	Для ведения личного подсобного хозяйства
1687	24:47:0010245:23	Земли населенных пунктов	для ведения личного подсобного хозяйства
1688	24:47:0010245:3	Земли населенных пунктов	для эксплуатации индивидуального жилого дома
1689	24:47:0010245:5	Земли населенных пунктов	для завершения строительства и сдачи в эксплуатацию индивидуального жилого дома
1690	24:47:0010245:62	Земли населенных пунктов	для эксплуатации индивидуального жилого дома
1691	24:47:0010245:63	Земли населенных пунктов	Для ведения личного подсобного хозяйства
1692	24:47:0010245:67	Земли населенных пунктов	для ведения личного подсобного хозяйства
1693	24:47:0010245:69	Земли населенных пунктов	приусадебный участок личного подсобного хозяйства
1694	24:47:0010245:7	Земли населенных пунктов	для эксплуатации жилого дома
1695	24:47:0010245:8	Земли населенных пунктов	для эксплуатации квартиры и вспомогательных помещений
1696	24:47:0010246:1	Земли населенных пунктов	для эксплуатации индивидуального жилого дома
1697	24:47:0010246:17	Земли населенных пунктов	для эксплуатации жилого дома
1698	24:47:0010246:39	Земли населенных пунктов	для эксплуатации индивидуального жилого дома
1699	24:47:0010246:40	Земли населенных пунктов	для эксплуатации индивидуального жилого дома
1700	24:47:0010246:41	Земли населенных пунктов	Для ведения личного подсобного хозяйства
1701	24:47:0010246:42	Земли населенных пунктов	жилая застройка
1702	24:47:0010246:5	Земли населенных пунктов	для эксплуатации квартиры №2
1703	24:47:0010246:52	Земли населенных пунктов	для индивидуального жилищного строительства
1704	24:47:0010246:6	Земли населенных пунктов	для эксплуатации квартиры №1
1705	24:47:0010247:1	Земли населенных пунктов	для эксплуатации индивидуального жилого дома
1706	24:47:0010247:10	Земли населенных пунктов	для эксплуатации жилого дома
1707	24:47:0010247:100	Земли населенных пунктов	для ведения личного подсобного хозяйства
1708	24:47:0010247:11	Земли населенных пунктов	для ведения личного подсобного хозяйства
1709	24:47:0010247:13	Земли населенных пунктов	в целях эксплуатации квартиры в двухэтажном брусомом жилом доме
1710	24:47:0010247:14	Земли населенных пунктов	для эксплуатации жилого дома
1711	24:47:0010247:15	Земли населенных пунктов	для эксплуатации жилого дома
1712	24:47:0010247:19	Земли населенных пунктов	для эксплуатации жилого дома
1713	24:47:0010247:2	Земли населенных пунктов	для эксплуатации нежилого здания (детский сад №16 "Тополек")
1714	24:47:0010247:20	Земли населенных пунктов	Для ведения личного подсобного хозяйства
1715	24:47:0010247:21	Земли населенных пунктов	для строительства жилого дома

1716	24:47:0010247:3	Земли населенных пунктов	для эксплуатации жилого дома
1717	24:47:0010247:36	Земли населенных пунктов	для эксплуатации жилого дома
1718	24:47:0010247:38	Земли населенных пунктов	Для эксплуатации двухквартирного жилого дома
1719	24:47:0010247:39	Земли населенных пунктов	Для эксплуатации жилого дома
1720	24:47:0010247:4	Земли населенных пунктов	для эксплуатации жилого дома
1721	24:47:0010247:5	Земли населенных пунктов	для сельскохозяйственного использования без права застройки
1722	24:47:0010247:7	Земли населенных пунктов	для эксплуатации нежилого здания
1723	24:47:0010247:8	Земли населенных пунктов	для эксплуатации жилого дома
1724	24:47:0010247:95	Земли населенных пунктов	Для ведения личного подсобного хозяйства
1725	24:47:0010247:96	Земли населенных пунктов	приусадебный участок личного подсобного хозяйства
1726	24:47:0010247:99	Земли населенных пунктов	для ведения личного подсобного хозяйства
1727	24:47:0010248:1	Земли населенных пунктов	для эксплуатации индивидуального жилого дома
1728	24:47:0010248:10	Земли населенных пунктов	для строительства индивидуального жилого дома
1729	24:47:0010248:11	Земли населенных пунктов	для эксплуатации жилого дома
1730	24:47:0010248:2	Земли населенных пунктов	для эксплуатации индивидуального жилого дома
1731	24:47:0010248:201	Земли населенных пунктов	для ведения личного подсобного хозяйства
1732	24:47:0010248:23	Земли населенных пунктов	для эксплуатации 1/2 доли жилого дома
1733	24:47:0010248:24	Земли населенных пунктов	для эксплуатации индивидуального жилого дома
1734	24:47:0010248:4	Земли населенных пунктов	для эксплуатации жилого дома
1735	24:47:0010248:6	Земли населенных пунктов	для эксплуатации жилого дома
1736	24:47:0010248:8	Земли населенных пунктов	для эксплуатации части жилого дома
1737	24:47:0010248:86	Земли населенных пунктов	Для ведения личного подсобного хозяйства
1738	24:47:0010248:87	Земли населенных пунктов	Для ведения личного подсобного хозяйства
1739	24:47:0010248:89	Земли населенных пунктов	для ведения личного подсобного хозяйства
1740	24:47:0010249:1	Земли населенных пунктов	для уставной деятельности
1741	24:47:0010249:10	Земли населенных пунктов	для эксплуатации жилого дома
1742	24:47:0010249:11	Земли населенных пунктов	Для ведения личного подсобного хозяйства
1743	24:47:0010249:2	Земли населенных пунктов	для эксплуатации индивидуального жилого дома
1744	24:47:0010249:27	Земли населенных пунктов	Для строительства индивидуального жилого дома
1745	24:47:0010249:28	Земли населенных пунктов	для ведения личного подсобного хозяйства
1746	24:47:0010249:3	Категория не установлена	для завершения строительства и сдачи в эксплуатацию индивидуального жилого дома
1747	24:47:0010249:5	Земли населенных пунктов	для эксплуатации индивидуального жилого дома
1748	24:47:0010249:6	Земли населенных пунктов	для эксплуатации индивидуального жилого дома
1749	24:47:0010249:7	Земли населенных пунктов	для эксплуатации 1/2 доли жилого дома
1750	24:47:0010249:80	Земли населенных пунктов	Для эксплуатации жилого дома
1751	24:47:0010249:81	Земли населенных пунктов	для эксплуатации двухэтажного многоквартирного жилого дома
1752	24:47:0010249:82	Земли населенных пунктов	для строительства магазина
1753	24:47:0010249:83	Земли населенных пунктов	для строительства индивидуального жилого дома
1754	24:47:0010249:84	Земли населенных пунктов	для ведения личного подсобного хозяйства
1755	24:47:0010250:1	Земли населенных пунктов	для эксплуатации индивидуального жилого дома
1756	24:47:0010250:11	Земли населенных пунктов	для эксплуатации жилого дома
1757	24:47:0010250:12	Земли населенных пунктов	приусадебный участок личного подсобного хозяйства
1758	24:47:0010250:13	Земли населенных пунктов	для эксплуатации жилого дома
1759	24:47:0010250:139	Земли населенных пунктов	Для ведения личного подсобного хозяйства
1760	24:47:0010250:14	Земли населенных пунктов	для эксплуатации жилого дома
1761	24:47:0010250:141	Земли населенных пунктов	приусадебный участок личного подсобного хозяйства
1762	24:47:0010250:143	Земли населенных пунктов	для ведения личного подсобного хозяйства
1763	24:47:0010250:15	Земли населенных пунктов	для эксплуатации 1/2 доли жилого дома
1764	24:47:0010250:2	Земли населенных пунктов	для эксплуатации жилого дома
1765	24:47:0010250:3	Земли населенных пунктов	для эксплуатации индивидуального жилого дома
1766	24:47:0010250:30	Земли населенных пунктов	для эксплуатации жилого дома
1767	24:47:0010250:31	Земли населенных пунктов	для эксплуатации 1/2 доли жилого дома
1768	24:47:0010250:314	Земли населенных пунктов	предпринимательство
1769	24:47:0010250:32	Земли населенных пунктов	для эксплуатации жилого дома





1886	24:47:0010257:70	Земли населенных пунктов	приусадебный участок личного подсобного хозяйства
1887	24:47:0010257:71	Земли населенных пунктов	предпринимательство
1888	24:47:0010257:8	Земли населенных пунктов	для сельхозиспользования (огород)
1889	24:47:0010258:10	Земли населенных пунктов	для эксплуатации индивидуального гаража
1890	24:47:0010258:100	Земли населенных пунктов	объекты гаражного назначения
1891	24:47:0010258:101	Земли населенных пунктов	объекты гаражного назначения
1892	24:47:0010258:102	Земли населенных пунктов	объекты гаражного назначения
1893	24:47:0010258:103	Земли населенных пунктов	для эксплуатации жилого помещения (квартиры) №1
1894	24:47:0010258:104	Земли населенных пунктов	малоэтажная жилая застройка
1895	24:47:0010258:11	Земли населенных пунктов	для эксплуатации объектов недвижимости
1896	24:47:0010258:12	Земли населенных пунктов	для эксплуатации объектов недвижимости
1897	24:47:0010258:15	Земли населенных пунктов	для эксплуатации нежилого здания и производственной деятельности
1898	24:47:0010258:157	Земли населенных пунктов	для эксплуатации индивидуального гаража
1899	24:47:0010258:158	Земли населенных пунктов	для эксплуатации квартиры
1900	24:47:0010258:159	Земли населенных пунктов	для эксплуатации строения (гараж)
1901	24:47:0010258:165	Земли населенных пунктов	для ведения личного подсобного хозяйства
1902	24:47:0010258:166	Земли населенных пунктов	Для ведения личного подсобного хозяйства
1903	24:47:0010258:167	Земли населенных пунктов	для ведения личного подсобного хозяйства
1904	24:47:0010258:17	Земли населенных пунктов	для ведения личного подсобного хозяйства
1905	24:47:0010258:173	Земли населенных пунктов	для эксплуатации многоквартирного жилого дома
1906	24:47:0010258:174	Земли населенных пунктов	для эксплуатации многоквартирного жилого дома
1907	24:47:0010258:175	Земли населенных пунктов	Для ведения личного подсобного хозяйства
1908	24:47:0010258:178	Земли населенных пунктов	для ведения личного подсобного хозяйства
1909	24:47:0010258:18	Земли населенных пунктов	для ведения личного подсобного хозяйства
1910	24:47:0010258:180	Земли населенных пунктов	для эксплуатации индивидуального гаража
1911	24:47:0010258:181	Земли населенных пунктов	для эксплуатации многоквартирного жилого дома
1912	24:47:0010258:2	Земли населенных пунктов	для производственной деятельности
1913	24:47:0010258:3	Земли населенных пунктов	для эксплуатации гаража
1914	24:47:0010258:346	Земли населенных пунктов	для эксплуатации нежилого здания (котельная)
1915	24:47:0010258:347	Земли населенных пунктов	под строительство тепловых сетей с центральными тепловыми пунктами
1916	24:47:0010258:348	Земли населенных пунктов	для эксплуатации нежилого здания (котельная)
1917	24:47:0010258:352	Земли населенных пунктов	для ведения личного подсобного хозяйства
1918	24:47:0010258:354	Земли населенных пунктов	для эксплуатации индивидуального гаража
1919	24:47:0010258:364	Земли населенных пунктов	для эксплуатации индивидуального гаража
1920	24:47:0010258:365	Земли населенных пунктов	для строительства нежилого здания (банно-оздоровительного назначения)
1921	24:47:0010258:367	Земли населенных пунктов	приусадебный участок личного подсобного хозяйства
1922	24:47:0010258:370	Земли населенных пунктов	объекты гаражного назначения
1923	24:47:0010258:371	Земли населенных пунктов	для ведения личного подсобного хозяйства
1924	24:47:0010258:372	Земли населенных пунктов	для ведения личного подсобного хозяйства
1925	24:47:0010258:4	Земли населенных пунктов	для эксплуатации АЗС-7
1926	24:47:0010258:5	Земли населенных пунктов	для эксплуатации гаража
1927	24:47:0010258:556	Земли населенных пунктов	объекты гаражного назначения
1928	24:47:0010258:6	Земли населенных пунктов	объекты гаражного назначения
1929	24:47:0010258:626	Земли населенных пунктов	объекты придорожного сервиса
1930	24:47:0010258:627	Земли населенных пунктов	для ведения личного подсобного хозяйства
1931	24:47:0010258:7	Земли населенных пунктов	для эксплуатации нежилого помещения (гараж)
1932	24:47:0010258:8	Земли населенных пунктов	для ведения личного подсобного хозяйства
1933	24:47:0010258:9	Земли населенных пунктов	для эксплуатации 1/2 доли жилого дома
1934	24:47:0010258:98	Земли населенных пунктов	для эксплуатации 1/2 доли жилого дома
1935	24:47:0010258:99	Земли населенных пунктов	для эксплуатации квартиры №1
1936	24:47:0010260:1	Земли населенных пунктов	для размещения нежилого здания (кинотеатр Родина)
1937	24:47:0010260:23	Земли населенных пунктов	для ведения личного подсобного хозяйства
1938	24:47:0010260:3	Земли населенных пунктов	эксплуатация здания и сооружения



1939	24:47:0010260:7	Земли населенных пунктов	для эксплуатации жилого дома
1940	24:47:0010260:72	Земли населенных пунктов	среднеэтажная жилая застройка
1941	24:47:0010260:73	Земли населенных пунктов	малоэтажная многоквартирная жилая застройка
1942	24:47:0010260:8	Земли населенных пунктов	для эксплуатации жилого дома
1943	24:47:0010261:10	Земли населенных пунктов	для эксплуатации нежилого здания (КНС)
1944	24:47:0010261:16	Земли населенных пунктов	для эксплуатации нежилого здания (магазин)
1945	24:47:0010261:17	Земли населенных пунктов	для эксплуатации нежилых помещений, занятых объектами торговли и бытового обслуживания
1946	24:47:0010261:18	Земли населенных пунктов	для эксплуатации нежилого здания (магазина)
1947	24:47:0010261:19	Земли населенных пунктов	для эксплуатации жилого дома
1948	24:47:0010261:3	Земли населенных пунктов	для строительства магазина
1949	24:47:0010261:38	Земли населенных пунктов	Для размещения индивидуального жилого дома
1950	24:47:0010261:39	Земли населенных пунктов	для размещения индивидуального жилого дома
1951	24:47:0010261:40	Земли населенных пунктов	для строительства магазина
1952	24:47:0010261:63	Земли населенных пунктов	Земельные участки занятые особо охраняемыми территориальными объектами, городскими лесами, скверами, парками, городскими садами.
1953	24:47:0010261:65	Земли населенных пунктов	для ведения личного подсобного хозяйства
1954	24:47:0010261:66	Земли населенных пунктов	для ведения личного подсобного хозяйства
1955	24:47:0010261:7	Земли населенных пунктов	для эксплуатации нежилого здания (магазин)
1956	24:47:0010262:1	Категория не установлена	для эксплуатации нежилого здания (банка)
1957	24:47:0010262:2	Категория не установлена	для хозяйственной эксплуатации земельного участка и жилого объекта недвижимости
1958	24:47:0010262:23	Земли населенных пунктов	для эксплуатации жилого дома
1959	24:47:0010262:24	Земли населенных пунктов	для эксплуатации мастерской по ремонту автомобилей и гаража
1960	24:47:0010262:4	Земли населенных пунктов	историко-культурная деятельность
1961	24:47:0010262:7	Земли населенных пунктов	для эксплуатации жилого дома
1962	24:47:0010262:76	Земли населенных пунктов	Для расширения автомобильной парковки
1963	24:47:0010262:79	Земли населенных пунктов	для эксплуатации многоквартирного жилого дома
1964	24:47:0010262:8	Категория не установлена	
1965	24:47:0010262:80	Земли населенных пунктов	для эксплуатации двухэтажного многоквартирного жилого дома
1966	24:47:0010262:82	Земли населенных пунктов	для ведения личного подсобного хозяйства
1967	24:47:0010262:83	Земли населенных пунктов	для ведения личного подсобного хозяйства
1968	24:47:0010262:84	Земли населенных пунктов	среднеэтажная жилая застройка
1969	24:47:0010264:1	Земли населенных пунктов	для эксплуатации жилого дома
1970	24:47:0010264:10	Земли населенных пунктов	для эксплуатации жилого дома
1971	24:47:0010264:11	Земли населенных пунктов	для эксплуатации квартир 1, 2 с вспомогательными помещениями в двухквартирном жилом доме
1972	24:47:0010264:13	Земли населенных пунктов	для эксплуатации жилого дома
1973	24:47:0010264:145	Земли населенных пунктов	для ведения личного подсобного хозяйства
1974	24:47:0010264:146	Земли населенных пунктов	малоэтажная жилая застройка
1975	24:47:0010264:148	Земли населенных пунктов	размещение объектов благоустройства и инженерной инфраструктуры на объекте культурного наследия "Татарская мечеть, 1892г."
1976	24:47:0010264:149	Земли населенных пунктов	для ведения личного подсобного хозяйства
1977	24:47:0010264:15	Категория не установлена	
1978	24:47:0010264:150	Земли населенных пунктов	для ведения личного подсобного хозяйства
1979	24:47:0010264:2	Земли населенных пунктов	для эксплуатации жилого дома
1980	24:47:0010264:3	Земли населенных пунктов	для эксплуатации жилого дома
1981	24:47:0010264:30	Земли населенных пунктов	для ведения личного подсобного хозяйства
1982	24:47:0010264:31	Земли населенных пунктов	для эксплуатации многоквартирного жилого дома
1983	24:47:0010264:32	Земли населенных пунктов	для эксплуатации многоквартирного жилого дома
1984	24:47:0010264:33	Земли населенных пунктов	для эксплуатации многоквартирного жилого дома
1985	24:47:0010264:36	Земли населенных пунктов	для ведения личного подсобного хозяйства
1986	24:47:0010264:4	Земли населенных пунктов	социальное обслуживание
1987	24:47:0010264:6	Земли населенных пунктов	для эксплуатации жилого дома
1988	24:47:0010264:7	Земли населенных пунктов	для эксплуатации зданий и сооружений
1989	24:47:0010264:9	Земли населенных пунктов	для эксплуатации жилого дома

1990	24:47:0010265:1	Земли населенных пунктов	для эксплуатации индивидуального жилого дома
1991	24:47:0010265:13	Земли населенных пунктов	для эксплуатации жилого дома
1992	24:47:0010265:2	Земли населенных пунктов	для эксплуатации жилого дома
1993	24:47:0010265:20	Земли населенных пунктов	для ведения личного подсобного хозяйства
1994	24:47:0010265:21	Земли населенных пунктов	Для эксплуатации жилого дома
1995	24:47:0010265:22	Земли населенных пунктов	Для эксплуатации жилого дома
1996	24:47:0010265:24	Земли населенных пунктов	для эксплуатации индивидуального гаража
1997	24:47:0010265:3	Земли населенных пунктов	для осуществления торговой деятельности
1998	24:47:0010265:4	Земли населенных пунктов	для ведения личного подсобного хозяйства
1999	24:47:0010265:5	Земли населенных пунктов	для ведения личного подсобного хозяйства
2000	24:47:0010265:68	Земли населенных пунктов	Для строительства двухквартирного жилого дома с размещением магазина на первом этаже
2001	24:47:0010265:69	Земли населенных пунктов	размещение индивидуального гаража
2002	24:47:0010265:7	Земли населенных пунктов	для завершения строительства жилого дома
2003	24:47:0010266:1	Земли населенных пунктов	для эксплуатации 1/2 части жилого дома
2004	24:47:0010266:101	Земли населенных пунктов	для ведения личного подсобного хозяйства
2005	24:47:0010266:102	Земли населенных пунктов	для эксплуатации нежилого здания (котельная)
2006	24:47:0010266:103	Земли населенных пунктов	для эксплуатации нежилого здания ТП 11-09-409
2007	24:47:0010266:105	Земли населенных пунктов	коммунальное обслуживание
2008	24:47:0010266:12	Земли населенных пунктов	для эксплуатации жилого дома
2009	24:47:0010266:14	Земли населенных пунктов	для ведения личного подсобного хозяйства
2010	24:47:0010266:17	Земли населенных пунктов	для эксплуатации жилого дома
2011	24:47:0010266:2	Земли населенных пунктов	для эксплуатации индивидуального жилого дома
2012	24:47:0010266:251	Земли населенных пунктов	для ведения личного подсобного хозяйства
2013	24:47:0010266:3	Земли населенных пунктов	для эксплуатации индивидуального жилого дома
2014	24:47:0010266:34	Земли населенных пунктов	для эксплуатации жилого дома
2015	24:47:0010266:35	Земли населенных пунктов	для эксплуатации жилого дома
2016	24:47:0010266:36	Земли населенных пунктов	для ведения личного подсобного хозяйства
2017	24:47:0010266:39	Земли населенных пунктов	для строительства индивидуального жилого дома
2018	24:47:0010266:4	Земли населенных пунктов	для эксплуатации жилого дома
2019	24:47:0010266:5	Земли населенных пунктов	для эксплуатации жилого дома
2020	24:47:0010266:6	Земли населенных пунктов	для эксплуатации нежилого здания - школа
2021	24:47:0010266:7	Земли населенных пунктов	Для ведения личного подсобного хозяйства
2022	24:47:0010266:8	Земли населенных пунктов	для эксплуатации 1/2 части жилого дома
2023	24:47:0010266:9	Земли населенных пунктов	для эксплуатации жилого дома
2024	24:47:0010267:1	Земли населенных пунктов	для эксплуатации индивидуального жилого дома
2025	24:47:0010267:10	Земли населенных пунктов	для эксплуатации жилого дома
2026	24:47:0010267:2	Земли населенных пунктов	для ведения личного подсобного хозяйства
2027	24:47:0010267:22	Земли населенных пунктов	для эксплуатации индивидуального одноквартирного жилого дома
2028	24:47:0010267:3	Земли населенных пунктов	для эксплуатации индивидуального жилого дома
2029	24:47:0010267:4	Земли населенных пунктов	для эксплуатации индивидуального жилого дома
2030	24:47:0010267:42	Земли населенных пунктов	Для строительства жилого дома
2031	24:47:0010267:47	Земли населенных пунктов	Приусадебный участок личного подсобного хозяйства
2032	24:47:0010267:6	Земли населенных пунктов	для эксплуатации жилого дома
2033	24:47:0010267:7	Земли населенных пунктов	земельные участки проспектов, площадей, шоссе, алей, бульваров, застав, переулков, проездов, тупиков
2034	24:47:0010267:8	Земли населенных пунктов	для эксплуатации жилого дома
2035	24:47:0010269:10	Земли населенных пунктов	для строительства жилого дома
2036	24:47:0010269:11	Земли населенных пунктов	для хозяйственного использования его (огород) без права застройки
2037	24:47:0010269:13	Земли населенных пунктов	для эксплуатации нежилого здания (гараж)
2038	24:47:0010269:14	Категория не установлена	для эксплуатации нежилого здания (гараж)
2039	24:47:0010269:146	Земли населенных пунктов	для эксплуатации жилого дома
2040	24:47:0010269:148	Земли населенных пунктов	для эксплуатации жилого дома
2041	24:47:0010269:150	Земли населенных пунктов	для строительства нежилого помещения (гараж)
2042	24:47:0010269:151	Земли населенных пунктов	для эксплуатации нежилого здания (гараж)
2043	24:47:0010269:16	Категория не установлена	для эксплуатации жилого дома

2044	24:47:0010269:19	Земли населенных пунктов	для ведения личного подсобного хозяйства
2045	24:47:0010269:2	Земли населенных пунктов	для уставной деятельности
2046	24:47:0010269:22	Земли населенных пунктов	для эксплуатации жилого дома
2047	24:47:0010269:224	Земли населенных пунктов	для строительства индивидуального гаража
2048	24:47:0010269:226	Земли населенных пунктов	для организации автодрома
2049	24:47:0010269:227	Земли населенных пунктов	для эксплуатации индивидуального гаража
2050	24:47:0010269:23	Земли населенных пунктов	для эксплуатации хозяйственных построек и огородничества
2051	24:47:0010269:230	Земли населенных пунктов	для эксплуатации производственных помещений и площадей
2052	24:47:0010269:231	Земли населенных пунктов	для строительства гаража
2053	24:47:0010269:236	Земли населенных пунктов	для эксплуатации нежилых помещений (гараж и мойка автомобилей)
2054	24:47:0010269:237	Земли населенных пунктов	для расширения проезжей части автодороги
2055	24:47:0010269:238	Земли населенных пунктов	для прохода и проезда
2056	24:47:0010269:26	Земли населенных пунктов	для эксплуатации зданий и сооружений
2057	24:47:0010269:3	Земли населенных пунктов	Для ведения личного подсобного хозяйства
2058	24:47:0010269:312	Земли населенных пунктов	для строительства станции технического обслуживания
2059	24:47:0010269:316	Земли населенных пунктов	под строительство тепловых сетей с центральными тепловыми пунктами
2060	24:47:0010269:317	Земли населенных пунктов	для эксплуатации нежилого здания (котельная)
2061	24:47:0010269:320	Земли населенных пунктов	для прохода и проезда
2062	24:47:0010269:321	Земли населенных пунктов	для ведения личного подсобного хозяйства
2063	24:47:0010269:322	Земли населенных пунктов	для ведения личного подсобного хозяйства
2064	24:47:0010269:323	Земли населенных пунктов	для эксплуатации нежилых зданий
2065	24:47:0010269:337	Земли населенных пунктов	для эксплуатации двухэтажного многоквартирного жилого дома
2066	24:47:0010269:341	Земли населенных пунктов	для прохода и проезда
2067	24:47:0010269:342	Земли населенных пунктов	для ведения личного подсобного хозяйства
2068	24:47:0010269:343	Земли населенных пунктов	малоэтажная жилая застройка
2069	24:47:0010269:345	Земли населенных пунктов	предпринимательство
2070	24:47:0010269:346	Земли населенных пунктов	приусадебный участок личного подсобного хозяйства
2071	24:47:0010269:347	Земли населенных пунктов	индивидуальное жилищное строительство
2072	24:47:0010269:349	Земли населенных пунктов	размещение индивидуального гаража
2073	24:47:0010269:350	Земли населенных пунктов	приусадебный участок личного подсобного хозяйства
2074	24:47:0010269:4	Земли населенных пунктов	для организации учебного процесса
2075	24:47:0010269:5	Земли населенных пунктов	для эксплуатации индивидуального жилого дома
2076	24:47:0010269:546	Земли населенных пунктов	объекты гаражного назначения
2077	24:47:0010269:580	Земли населенных пунктов	для ведения личного подсобного хозяйства
2078	24:47:0010269:581	Земли населенных пунктов	склады
2079	24:47:0010269:6	Земли населенных пунктов	для эксплуатации жилого дома
2080	24:47:0010269:7	Земли населенных пунктов	для эксплуатации жилого дома
2081	24:47:0010269:8	Земли населенных пунктов	для сельскохозяйственного назначения
2082	24:47:0010269:9	Земли населенных пунктов	для строительства нежилого здания (магазина)
2083	24:47:0010270:1	Земли населенных пунктов	для эксплуатации жилого дома - земли под зданиями (строениями), сооружениями
2084	24:47:0010270:10	Земли населенных пунктов	площадка для проведения общегородских массовых мероприятий
2085	24:47:0010270:101	Земли населенных пунктов	для выполнения отмотки и работ по благоустройству объекта культурного наследия "Усадьба купца Кытманова, кон. XIX в."
2086	24:47:0010270:102	Земли населенных пунктов	для размещения объектов благоустройства и инженерной инфраструктуры
2087	24:47:0010270:104	Земли населенных пунктов	для размещения объектов благоустройства и инженерной инфраструктуры
2088	24:47:0010270:105	Земли населенных пунктов	для размещения объектов благоустройства и инженерной инфраструктуры

2089	24:47:0010270:106	Земли населенных пунктов	для размещения объектов благоустройства и инженерной инфраструктуры
2090	24:47:0010270:107	Земли населенных пунктов	для размещения объектов благоустройства и инженерной инфраструктуры
2091	24:47:0010270:11	Земли населенных пунктов	для эксплуатации здания и сооружения
2092	24:47:0010270:12	Земли населенных пунктов	эксплуатация здания и сооружения
2093	24:47:0010270:13	Земли населенных пунктов	для эксплуатации зданий и сооружений
2094	24:47:0010270:17	Земли населенных пунктов	для эксплуатации нежилого здания (магазин)
2095	24:47:0010270:19	Земли населенных пунктов	для эксплуатации нежилого здания (гараж)
2096	24:47:0010270:2	Земли населенных пунктов	для эксплуатации жилого дома - земли под зданиями (стоениями), сооружениями
2097	24:47:0010270:22	Земли населенных пунктов	для эксплуатации нежилого здания (административное)
2098	24:47:0010270:286	Земли населенных пунктов	магазины
2099	24:47:0010270:290	Земли населенных пунктов	земельные участки (территории) общего пользования
2100	24:47:0010270:291	Земли населенных пунктов	общественное питание
2101	24:47:0010270:37	Земли населенных пунктов	для реконструкции объекта "Дом Дементьевых"
2102	24:47:0010270:38	Земли населенных пунктов	площадка для проведения общегородских массовых мероприятий
2103	24:47:0010270:4	Земли населенных пунктов	для эксплуатации нежилого здания
2104	24:47:0010270:5	Земли населенных пунктов	для ведения личного подсобного хозяйства
2105	24:47:0010270:6	Земли населенных пунктов	для производственной деятельности
2106	24:47:0010270:7	Земли населенных пунктов	для эксплуатации нежилого объекта недвижимости
2107	24:47:0010270:8	Земли населенных пунктов	предпринимательство
2108	24:47:0010270:81	Земли населенных пунктов	эксплуатация зданий и сооружений
2109	24:47:0010270:82	Земли населенных пунктов	эксплуатация зданий и сооружений
2110	24:47:0010270:83	Земли населенных пунктов	для эксплуатации нежилого здания (котельная)
2111	24:47:0010270:93	Земли населенных пунктов	для размещения городского сквера с мемориальным комплексом в честь победы Великой Отечественной войны
2112	24:47:0010270:94	Земли населенных пунктов	предпринимательство
2113	24:47:0010270:95	Земли населенных пунктов	для эксплуатации зданий и сооружений
2114	24:47:0010270:96	Земли населенных пунктов	размещение зеленых насаждений и проклада инженерных коммуникаций
2115	24:47:0010270:97	Земли населенных пунктов	для устройства инженерных сетей электроснабжения объекта культурного наследия "Дом Кытманова, 2-я четв. XIX в."
2116	24:47:0010270:98	Земли населенных пунктов	для устройства дополнительного въезда на территорию объекта культурного наследия "Дом Кытманова , 2-я четв. XIX в."
2117	24:47:0010270:99	Земли населенных пунктов	для устройства усиления гидроизоляции фундамента здания объекта культурного наследия "Дом Кытманова, 2-я четв. XIX в."
2118	24:47:0010270:100	Земли населенных пунктов	для выполнения отмостки объекта культурного наследия "Усадьба купца Кытманова, кон. XIX в."
2119	24:47:0010270:100	Земли населенных пунктов	для выполнения отмостки объекта культурного наследия "Усадьба купца Кытманова, кон. XIX в."
2120	24:47:0010270:100	Земли населенных пунктов	для выполнения отмостки объекта культурного наследия "Усадьба купца Кытманова, кон. XIX в."
2121	24:47:0010270:103	Земли населенных пунктов	коммунальное обслуживание
2122	24:47:0010270:103	Земли населенных пунктов	коммунальное обслуживание
2123	24:47:0010270:103	Земли населенных пунктов	коммунальное обслуживание
2124	24:47:0010270:103	Земли населенных пунктов	коммунальное обслуживание
2125	24:47:0010271:12	Земли населенных пунктов	для эксплуатации жилого дома
2126	24:47:0010271:123	Земли населенных пунктов	для строительства нежилого здания (магазина)
2127	24:47:0010271:124	Земли населенных пунктов	для эксплуатации нежилого здания (туалет)
2128	24:47:0010271:125	Земли населенных пунктов	для строительства нежилого здания (магазина)
2129	24:47:0010271:126	Земли населенных пунктов	Для эксплуатации нежилого здания (автовокзал)
2130	24:47:0010271:127	Земли населенных пунктов	Для установки торгового павильона

2131	24:47:0010271:128	Земли населенных пунктов	Для установки торгового павильона
2132	24:47:0010271:129	Земли населенных пунктов	Для прохода и проезда
2133	24:47:0010271:13	Земли населенных пунктов	для сельхозиспользования (огород)
2134	24:47:0010271:133	Земли населенных пунктов	для устройства городского сквера
2135	24:47:0010271:135	Земли населенных пунктов	для прохода и проезда
2136	24:47:0010271:136	Земли населенных пунктов	для эксплуатации здания общежития
2137	24:47:0010271:137	Земли населенных пунктов	Для эксплуатации гаража
2138	24:47:0010271:138	Земли населенных пунктов	для установки киоска
2139	24:47:0010271:15	Земли населенных пунктов	для эксплуатации жилого объекта недвижимости
2140	24:47:0010271:157	Земли населенных пунктов	Для установки ларька
2141	24:47:0010271:167	Земли населенных пунктов	для эксплуатации нежилого здания (административного)
2142	24:47:0010271:168	Земли населенных пунктов	открытая площадка временного хранения автомобилей, в т.ч. для прохода и проезда
2143	24:47:0010271:169	Земли населенных пунктов	для эксплуатации нежилого здания (торгового)
2144	24:47:0010271:17	Земли населенных пунктов	для хозяйственной эксплуатации земельного участка
2145	24:47:0010271:170	Земли населенных пунктов	для эксплуатации нежилого здания (офисного)
2146	24:47:0010271:171	Земли населенных пунктов	для озеленения прилегающей территории магазина
2147	24:47:0010271:172	Земли населенных пунктов	для размещения торгового павильона
2148	24:47:0010271:173	Земли населенных пунктов	приусадебный участок личного подсобного хозяйства
2149	24:47:0010271:174	Земли населенных пунктов	для эксплуатации нежилого помещения (административного)
2150	24:47:0010271:175	Земли населенных пунктов	жилая застройка
2151	24:47:0010271:176	Земли населенных пунктов	среднеэтажная жилая застройка
2152	24:47:0010271:18	Земли населенных пунктов	для эксплуатации нежилого объекта недвижимости (торговый ларек)
2153	24:47:0010271:189	Земли населенных пунктов	деловое управление
2154	24:47:0010271:190	Земли населенных пунктов	для эксплуатации нежилого здания (автовокзал)
2155	24:47:0010271:191	Земли населенных пунктов	автомобильный транспорт, посадочная площадка
2156	24:47:0010271:192	Земли населенных пунктов	автомобильный транспорт
2157	24:47:0010271:193	Земли населенных пунктов	для ведения личного подсобного хозяйства
2158	24:47:0010271:20	Земли населенных пунктов	для ведения личного подсобного хозяйства
2159	24:47:0010271:22	Земли населенных пунктов	для эксплуатации жилого дома
2160	24:47:0010271:24	Земли населенных пунктов	для размещения нежилого здания (административного)
2161	24:47:0010271:26	Земли населенных пунктов	для эксплуатации зданий и сооружений
2162	24:47:0010271:3	Земли населенных пунктов	для эксплуатации жилого объекта недвижимости
2163	24:47:0010271:39	Земли населенных пунктов	для эксплуатации жилого дома
2164	24:47:0010271:4	Земли населенных пунктов	для эксплуатации жилого дома
2165	24:47:0010271:42	Земли населенных пунктов	для эксплуатации нежилого здания
2166	24:47:0010271:5	Земли населенных пунктов	для эксплуатации нежилого здания (магазин)
2167	24:47:0010271:57	Земли населенных пунктов	для эксплуатации нежилого здания (гараж на 5 мест для легковых автомобилей)
2168	24:47:0010271:58	Земли населенных пунктов	для эксплуатации нежилого помещения №3 (котельная)
2169	24:47:0010271:59	Земли населенных пунктов	для эксплуатации нежилого помещения №1 (гараж на 2 места для легковых автомобилей)
2170	24:47:0010271:6	Земли населенных пунктов	для эксплуатации 1\2 доли жилого дома
2171	24:47:0010271:61	Земли населенных пунктов	для эксплуатации нежилых зданий электросвязи
2172	24:47:0010271:62	Земли населенных пунктов	для эксплуатации нежилого здания административно-торгового
2173	24:47:0010271:7	Земли населенных пунктов	для эксплуатации индивидуального жилого дома
2174	24:47:0010271:8	Земли населенных пунктов	для эксплуатации магазина
2175	24:47:0010271:9	Земли населенных пунктов	для эксплуатации 1/2 части жилого дома
2176	24:47:0010271:11	Земли населенных пунктов	для эксплуатации нежилых помещений, занятых объектами торговли, общественного питания и бытового обслуживания
2177	24:47:0010271:11	Земли населенных пунктов	для эксплуатации нежилых помещений, занятых

			объектами торговли, общественного питания и бытового обслуживания
2178	24:47:0010272:1	Земли населенных пунктов	Для ведения личного подсобного хозяйства
2179	24:47:0010272:10	Земли населенных пунктов	для эксплуатации нежилых зданий (магазина и СТО)
2180	24:47:0010272:12	Земли населенных пунктов	для эксплуатации жилого дома
2181	24:47:0010272:13	Земли населенных пунктов	для эксплуатации зданий и сооружений
2182	24:47:0010272:150	Земли населенных пунктов	для ведения личного подсобного хозяйства
2183	24:47:0010272:151	Земли населенных пунктов	для строительства индивидуального жилого дома
2184	24:47:0010272:16	Земли населенных пунктов	для эксплуатации жилого дома (400 кв. м.)
2185	24:47:0010272:161	Земли населенных пунктов	для ведения личного подсобного хозяйства
2186	24:47:0010272:162	Земли населенных пунктов	для эксплуатации здания с нежилыми помещениями на 1-ом этаже
2187	24:47:0010272:2	Категория не установлена	для эксплуатации индивидуального жилого дома
2188	24:47:0010272:23	Земли населенных пунктов	для эксплуатации жилого дома
2189	24:47:0010272:24	Земли населенных пунктов	для эксплуатации 1/2 доли жилого дома
2190	24:47:0010272:25	Земли населенных пунктов	для эксплуатации жилого помещения (квартира № 2)
2191	24:47:0010272:26	Земли населенных пунктов	для эксплуатации жилого дома
2192	24:47:0010272:27	Категория не установлена	
2193	24:47:0010272:28	Земли населенных пунктов	для эксплуатации 1/2 доли жилого дома
2194	24:47:0010272:29	Категория не установлена	
2195	24:47:0010272:3	Земли населенных пунктов	для эксплуатации нежилого здания (магазина)
2196	24:47:0010272:4	Земли населенных пунктов	для строительства жилого дома
2197	24:47:0010272:423	Земли населенных пунктов	для эксплуатации объектов недвижимости Енисейского филиала № 11 ГУ КРО ФСС РФ
2198	24:47:0010272:5	Земли населенных пунктов	Для ведения личного подсобного хозяйства
2199	24:47:0010272:51	Земли населенных пунктов	для эксплуатации жилого дома
2200	24:47:0010272:52	Земли населенных пунктов	для эксплуатации жилого дома
2201	24:47:0010272:53	Земли населенных пунктов	для строительства гостиничного комплекса
2202	24:47:0010272:54	Земли населенных пунктов	для эксплуатации многоквартирного жилого дома
2203	24:47:0010272:55	Земли населенных пунктов	для эксплуатации многоквартирного жилого дома
2204	24:47:0010272:6	Земли населенных пунктов	для эксплуатации индивидуального жилого дома
2205	24:47:0010272:7	Земли населенных пунктов	для эксплуатации жилого дома
2206	24:47:0010272:8	Земли населенных пунктов	для эксплуатации индивидуального жилого дома
2207	24:47:0010272:9	Земли населенных пунктов	для эксплуатации объектов недвижимости Енисейского филиала № 11 ГУ КРО ФСС РФ
2208	24:47:0010272:448	Земли населенных пунктов	Земельные участки (территории) общего пользования
2209	24:47:0010272:448	Земли населенных пунктов	Земельные участки (территории) общего пользования
2210	24:47:0010273:1	Земли населенных пунктов	для эксплуатации индивидуального жилого дома
2211	24:47:0010273:10	Земли населенных пунктов	для эксплуатации жилого дома
2212	24:47:0010273:12	Земли населенных пунктов	для эксплуатации жилого дома
2213	24:47:0010273:13	Земли населенных пунктов	эксплуатация здания и сооружения
2214	24:47:0010273:130	Земли населенных пунктов	для ведения личного подсобного хозяйства
2215	24:47:0010273:131	Земли населенных пунктов	для ведения личного подсобного хозяйства
2216	24:47:0010273:138	Земли населенных пунктов	для ведения личного подсобного хозяйства
2217	24:47:0010273:139	Земли населенных пунктов	для ведения личного подсобного хозяйства
2218	24:47:0010273:14	Земли населенных пунктов	для эксплуатации жилого дома
2219	24:47:0010273:140	Земли населенных пунктов	приусадебный участок личного подсобного хозяйства
2220	24:47:0010273:141	Земли населенных пунктов	приусадебный участок личного подсобного хозяйства
2221	24:47:0010273:142	Земли населенных пунктов	приусадебный участок личного подсобного хозяйства
2222	24:47:0010273:143	Земли населенных пунктов	размещение объектов благоустройства и инженерной инфраструктуры на объекте культурного наследия "Троицкая церковь 1772-1782 гг"

2223	24:47:0010273:144	Земли населенных пунктов	размещение объектов благоустройства и инженерной инфраструктуры на объекте культурного наследия "Троицкая церковь 1772-1782 гг"
2224	24:47:0010273:145	Земли населенных пунктов	среднеэтажная жилая застройка
2225	24:47:0010273:146	Земли населенных пунктов	для размещения объектов благоустройства и инженерной инфраструктуры
2226	24:47:0010273:147	Земли населенных пунктов	для ведения личного подсобного хозяйства
2227	24:47:0010273:15	Земли населенных пунктов	для эксплуатации жилого объекта недвижимости
2228	24:47:0010273:16	Земли населенных пунктов	для эксплуатации жилого дома
2229	24:47:0010273:17	Земли населенных пунктов	для эксплуатации 1/2 доли жилого дома
2230	24:47:0010273:18	Земли населенных пунктов	для эксплуатации жилого дома
2231	24:47:0010273:19	Земли населенных пунктов	Для огородничества
2232	24:47:0010273:2	Земли населенных пунктов	для эксплуатации индивидуального жилого дома
2233	24:47:0010273:20	Земли населенных пунктов	для эксплуатации 1/2 части жилого дома
2234	24:47:0010273:24	Земли населенных пунктов	для эксплуатации 1/2 доли жилого дома
2235	24:47:0010273:25	Земли населенных пунктов	для эксплуатации жилого помещения
2236	24:47:0010273:3	Земли населенных пунктов	для эксплуатации индивидуального жилого дома
2237	24:47:0010273:4	Земли населенных пунктов	для строительства жилого дома
2238	24:47:0010273:48	Земли населенных пунктов	для эксплуатации квартиры
2239	24:47:0010273:49	Земли населенных пунктов	для эксплуатации жилого дома
2240	24:47:0010273:5	Земли населенных пунктов	для эксплуатации индивидуального жилого дома
2241	24:47:0010273:50	Земли населенных пунктов	Для ведения личного подсобного хозяйства
2242	24:47:0010273:6	Земли населенных пунктов	для строительства индивидуального жилого дома
2243	24:47:0010273:7	Земли населенных пунктов	для эксплуатации индивидуального жилого дома
2244	24:47:0010273:8	Земли населенных пунктов	для эксплуатации жилого дома
2245	24:47:0010274:1	Земли населенных пунктов	для эксплуатации индивидуального жилого дома
2246	24:47:0010274:11	Земли населенных пунктов	для эксплуатации жилого дома
2247	24:47:0010274:12	Земли населенных пунктов	для эксплуатации жилого дома
2248	24:47:0010274:13	Земли населенных пунктов	для эксплуатации жилого дома
2249	24:47:0010274:2	Земли населенных пунктов	для эксплуатации индивидуального жилого дома
2250	24:47:0010274:3	Земли населенных пунктов	для индивидуального жилищного строительства
2251	24:47:0010274:30	Земли населенных пунктов	для эксплуатации жилого дома
2252	24:47:0010274:31	Земли населенных пунктов	для ведения личного подсобного хозяйства
2253	24:47:0010274:33	Земли населенных пунктов	для ведения личного подсобного хозяйства
2254	24:47:0010274:8	Земли населенных пунктов	для эксплуатации жилого дома
2255	24:47:0010274:85	Земли населенных пунктов	для ведения личного подсобного хозяйства
2256	24:47:0010274:86	Земли населенных пунктов	для ведения личного подсобного хозяйства
2257	24:47:0010274:89	Земли населенных пунктов	для строительства магазина
2258	24:47:0010274:90	Земли населенных пунктов	для строительства жилого дома
2259	24:47:0010274:91	Земли населенных пунктов	Для ведения личного подсобного хозяйства
2260	24:47:0010274:93	Земли населенных пунктов	для ведения личного подсобного хозяйства
2261	24:47:0010275:1	Земли населенных пунктов	для эксплуатации индивидуального жилого дома
2262	24:47:0010275:10	Земли населенных пунктов	для эксплуатации жилого дома
2263	24:47:0010275:11	Земли населенных пунктов	для эксплуатации жилого помещения (квартира №2)
2264	24:47:0010275:12	Земли населенных пунктов	для эксплуатации квартиры № 1
2265	24:47:0010275:124	Земли населенных пунктов	Для эксплуатации двухэтажного многоквартирного жилого дома
2266	24:47:0010275:125	Земли населенных пунктов	для ведения личного подсобного хозяйства
2267	24:47:0010275:126	Земли населенных пунктов	для ведения личного подсобного хозяйства
2268	24:47:0010275:2	Земли населенных пунктов	для эксплуатации жилого дома
2269	24:47:0010275:3	Земли населенных пунктов	для эксплуатации индивидуального жилого дома
2270	24:47:0010275:30	Земли населенных пунктов	для эксплуатации многоквартирного жилого дома
2271	24:47:0010275:31	Земли населенных пунктов	для эксплуатации жилого дома
2272	24:47:0010275:5	Земли населенных пунктов	для эксплуатации жилого дома
2273	24:47:0010275:7	Земли населенных пунктов	для эксплуатации жилого дома
2274	24:47:0010275:9	Земли населенных пунктов	для эксплуатации жилого дома
2275	24:47:0010276:10	Земли населенных пунктов	для эксплуатации жилого дома
2276	24:47:0010276:11	Земли населенных пунктов	для строительства жилого дома

2277	24:47:0010276:12	Земли населенных пунктов	для эксплуатации жилого дома
2278	24:47:0010276:13	Земли населенных пунктов	для эксплуатации жилого дома
2279	24:47:0010276:2	Земли населенных пунктов	для эксплуатации индивидуального жилого дома
2280	24:47:0010276:3	Земли населенных пунктов	для эксплуатации индивидуального жилого дома
2281	24:47:0010276:4	Земли населенных пунктов	для эксплуатации индивидуального жилого дома
2282	24:47:0010276:5	Земли населенных пунктов	для эксплуатации жилого дома
2283	24:47:0010276:58	Земли населенных пунктов	для ведения личного подсобного хозяйства
2284	24:47:0010276:6	Земли населенных пунктов	для эксплуатации жилого дома
2285	24:47:0010277:1	Земли населенных пунктов	для эксплуатации индивидуального жилого дома
2286	24:47:0010277:10	Земли населенных пунктов	для огородничества
2287	24:47:0010277:12	Земли населенных пунктов	для эксплуатации жилого дома
2288	24:47:0010277:13	Земли населенных пунктов	для эксплуатации 1/2 части домовладения
2289	24:47:0010277:16	Земли населенных пунктов	для эксплуатации водозаборных скважин
2290	24:47:0010277:17	Земли населенных пунктов	для эксплуатации жилого дома
2291	24:47:0010277:18	Земли населенных пунктов	для завершения строительства и ввода жилого дома в эксплуатацию
2292	24:47:0010277:2	Земли населенных пунктов	для эксплуатации жилого дома
2293	24:47:0010277:238	Земли населенных пунктов	для ведения личного подсобного хозяйства
2294	24:47:0010277:260	Земли населенных пунктов	Для ведения личного подсобного хозяйства
2295	24:47:0010277:3	Земли населенных пунктов	для эксплуатации индивидуального жилого дома
2296	24:47:0010277:33	Земли населенных пунктов	Для эксплуатации жилого дома
2297	24:47:0010277:34	Земли населенных пунктов	для эксплуатации жилого дома
2298	24:47:0010277:35	Земли населенных пунктов	для эксплуатации жилого дома
2299	24:47:0010277:36	Земли населенных пунктов	для ведения личного подсобного хозяйства
2300	24:47:0010277:37	Земли населенных пунктов	для ведения личного подсобного хозяйства
2301	24:47:0010277:4	Земли населенных пунктов	для организации учебного процесса
2302	24:47:0010277:5	Земли населенных пунктов	для эксплуатации нежилого здания - муниципальному дошкольному образовательному учреждению "Детский сад №5 Родничок"
2303	24:47:0010277:6	Земли населенных пунктов	для эксплуатации 2/7 доли жилого дома
2304	24:47:0010277:7	Земли населенных пунктов	для эксплуатации 1/2 доли жилого дома
2305	24:47:0010277:89	Земли населенных пунктов	для ведения личного подсобного хозяйства
2306	24:47:0010277:9	Земли населенных пунктов	для эксплуатации жилого дома
2307	24:47:0010277:90	Земли населенных пунктов	для ведения личного подсобного хозяйства
2308	24:47:0010278:1	Земли населенных пунктов	для уставной деятельности
2309	24:47:0010278:10	Земли населенных пунктов	для эксплуатации жилого дома
2310	24:47:0010278:2	Земли населенных пунктов	для эксплуатации магазина
2311	24:47:0010278:3	Земли населенных пунктов	магазины
2312	24:47:0010278:4	Земли населенных пунктов	для эксплуатации индивидуального жилого дома
2313	24:47:0010278:40	Земли населенных пунктов	для ведения личного подсобного хозяйства
2314	24:47:0010278:5	Земли населенных пунктов	для эксплуатации жилого дома
2315	24:47:0010278:6	Земли населенных пунктов	для специального назначения
2316	24:47:0010278:7	Земли населенных пунктов	для ведения личного подсобного хозяйства
2317	24:47:0010279:1	Земли населенных пунктов	для эксплуатации торгового павильона
2318	24:47:0010279:10	Земли населенных пунктов	для завершения реконструкции торговых павильонов
2319	24:47:0010279:11	Земли населенных пунктов	эксплуатации здания и сооружения
2320	24:47:0010279:113	Земли населенных пунктов	для эксплуатации зданий и сооружений
2321	24:47:0010279:114	Земли населенных пунктов	для эксплуатации зданий и сооружений
2322	24:47:0010279:116	Земли населенных пунктов	эксплуатация здания и сооружения
2323	24:47:0010279:117	Земли населенных пунктов	для эксплуатации административного здания
2324	24:47:0010279:12	Земли населенных пунктов	эксплуатация здания и сооружения
2325	24:47:0010279:13	Земли населенных пунктов	эксплуатация здания и сооружения
2326	24:47:0010279:130	Земли населенных пунктов	эксплуатация здания и сооружения
2327	24:47:0010279:131	Земли населенных пунктов	эксплуатация здания и сооружения
2328	24:47:0010279:141	Земли населенных пунктов	для размещения объектов благоустройства и инженерной инфраструктуры объекта культурного наследия "Флигель Кобычева. 1837г." г.Енисейск, ул.Горького, 6"
2329	24:47:0010279:142	Земли населенных пунктов	для размещения объектов благоустройства и



			инженерной инфраструктуры
2330	24:47:0010279:143	Земли населенных пунктов	коммунальное обслуживание
2331	24:47:0010279:144	Земли населенных пунктов	для размещения объектов благоустройства и инженерной инфраструктуры
2332	24:47:0010279:15	Земли населенных пунктов	для эксплуатации нежилого здания (магазин)
2333	24:47:0010279:16	Земли населенных пунктов	для эксплуатации зданий и сооружений
2334	24:47:0010279:2	Земли населенных пунктов	для эксплуатации нежилого здания (магазин)
2335	24:47:0010279:25	Земли населенных пунктов	для эксплуатации нежилого здания
2336	24:47:0010279:293	Земли населенных пунктов	коммунальное обслуживание
2337	24:47:0010279:294	Земли населенных пунктов	магазины
2338	24:47:0010279:3	Земли населенных пунктов	для строительства аптеки, банка, магазина и квартиры
2339	24:47:0010279:4	Земли населенных пунктов	для завершения строительства двухэтажной свавки между зданиями
2340	24:47:0010279:46	Земли населенных пунктов	для эксплуатации многоквартирного жилого дома
2341	24:47:0010279:47	Земли населенных пунктов	Для установки торгового павильона
2342	24:47:0010279:48	Земли населенных пунктов	для эксплуатации жилых зданий
2343	24:47:0010279:49	Земли населенных пунктов	для прохода и проезда
2344	24:47:0010279:5	Земли населенных пунктов	для эксплуатации магазина
2345	24:47:0010279:50	Земли населенных пунктов	для эксплуатации нежилого здания (амбар "Грязнова")
2346	24:47:0010279:51	Земли населенных пунктов	для эксплуатации нежилого здания (гараж)
2347	24:47:0010279:52	Земли населенных пунктов	для установки торгового павильона "Цветы"
2348	24:47:0010279:7	Земли населенных пунктов	для строительства пристройки к нежилому зданию (магазин, расширение торговой площади)
2349	24:47:0010279:9	Земли населенных пунктов	для эксплуатации магазина
2350	24:47:0010279:98	Земли населенных пунктов	для эксплуатации зданий и сооружений
2351	24:47:0010279:99	Земли населенных пунктов	эксплуатация здания и сооружения
2352	24:47:0010280:1	Земли населенных пунктов	для эксплуатации зданий и сооружений
2353	24:47:0010280:16	Земли населенных пунктов	для ведения личного подсобного хозяйства
2354	24:47:0010280:17	Земли населенных пунктов	для эксплуатации жилого помещения
2355	24:47:0010280:18	Земли населенных пунктов	для строительства индивидуального гаража (бокс № 4)
2356	24:47:0010280:2	Земли населенных пунктов	для эксплуатации зданий и сооружений
2357	24:47:0010280:231	Земли населенных пунктов	для размещения объектов благоустройства и инженерной инфраструктуры
2358	24:47:0010280:232	Земли населенных пунктов	для размещения объектов благоустройства и инженерной инфраструктуры
2359	24:47:0010280:3	Земли населенных пунктов	для эксплуатации зданий и сооружений
2360	24:47:0010280:39	Земли населенных пунктов	для эксплуатации многоквартирного жилого дома
2361	24:47:0010280:40	Земли населенных пунктов	для эксплуатации многоквартирного жилого дома
2362	24:47:0010280:5	Земли населенных пунктов	эксплуатация здания и сооружения
2363	24:47:0010280:6	Земли населенных пунктов	эксплуатация здания и сооружения
2364	24:47:0010280:7	Земли населенных пунктов	эксплуатация здания и сооружения
2365	24:47:0010280:8	Земли населенных пунктов	для эксплуатации зданий и сооружений
2366	24:47:0010280:89	Земли населенных пунктов	Для строительства индивидуального жилого дома
2367	24:47:0010280:9	Земли населенных пунктов	для эксплуатации зданий и сооружений
2368	24:47:0010280:94	Земли населенных пунктов	историческая
2369	24:47:0010280:97	Земли населенных пунктов	среднеэтажная жилая застройка
2370	24:47:0010281:1	Земли населенных пунктов	для эксплуатации жилого дома
2371	24:47:0010281:15	Земли населенных пунктов	для ведения личного подсобного хозяйства
2372	24:47:0010281:17	Земли населенных пунктов	для эксплуатации многоквартирного жилого дома
2373	24:47:0010281:18	Земли населенных пунктов	приусадебный участок личного подсобного хозяйства
2374	24:47:0010281:2	Земли населенных пунктов	для эксплуатации жилого дома
2375	24:47:0010281:3	Земли населенных пунктов	для эксплуатации нежилого административного здания
2376	24:47:0010281:4	Земли населенных пунктов	для эксплуатации нежилого здания
2377	24:47:0010281:51	Земли населенных пунктов	для ведения личного подсобного хозяйства
2378	24:47:0010281:53	Земли населенных пунктов	среднеэтажная жилая застройка

2379	24:47:0010281:54	Земли населенных пунктов	размещение многоквартирного двухэтажного жилого дома
2380	24:47:0010282:1	Земли населенных пунктов	для эксплуатации индивидуального жилого дома
2381	24:47:0010282:12	Земли населенных пунктов	для эксплуатации жилого дома
2382	24:47:0010282:13	Земли населенных пунктов	для эксплуатации 1/2 доли жилого дома
2383	24:47:0010282:196	Земли населенных пунктов	для ведения личного подсобного хозяйства
2384	24:47:0010282:21	Земли населенных пунктов	для эксплуатации магазина
2385	24:47:0010282:22	Земли населенных пунктов	для эксплуатации 1/2 доли жилого дома
2386	24:47:0010282:23	Земли населенных пунктов	для эксплуатации квартиры №1
2387	24:47:0010282:24	Земли населенных пунктов	для ведения личного подсобного хозяйства
2388	24:47:0010282:25	Земли населенных пунктов	для ведения личного подсобного хозяйства
2389	24:47:0010282:26	Земли населенных пунктов	для ведения личного подсобного хозяйства
2390	24:47:0010282:28	Земли населенных пунктов	для строительства индивидуального жилого дома
2391	24:47:0010282:3	Земли населенных пунктов	для эксплуатации индивидуального жилого дома
2392	24:47:0010282:4	Земли населенных пунктов	для эксплуатации индивидуального жилого дома
2393	24:47:0010282:5	Земли населенных пунктов	для ведения личного подсобного хозяйства
2394	24:47:0010282:52	Земли населенных пунктов	для ведения личного подсобного хозяйства
2395	24:47:0010282:54	Земли населенных пунктов	Для строительства инженерных сетей и сооружений (в составе объекта "Система водоотведения и ливневая канализация исторической части города Енисейска")
2396	24:47:0010282:7	Земли населенных пунктов	для ведения личного подсобного хозяйства
2397	24:47:0010282:8	Земли населенных пунктов	Для ведения личного подсобного хозяйства
2398	24:47:0010283:1	Земли населенных пунктов	для эксплуатации индивидуального жилого дома
2399	24:47:0010283:10	Земли населенных пунктов	Для огородничества
2400	24:47:0010283:11	Земли населенных пунктов	для эксплуатации жилого дома
2401	24:47:0010283:16	Земли населенных пунктов	для эксплуатации жилого дома
2402	24:47:0010283:17	Земли населенных пунктов	для эксплуатации жилого дома
2403	24:47:0010283:18	Земли населенных пунктов	для эксплуатации жилого помещения (квартира №1)
2404	24:47:0010283:19	Земли населенных пунктов	для эксплуатации жилого дома
2405	24:47:0010283:2	Земли населенных пунктов	для эксплуатации индивидуального жилого дома
2406	24:47:0010283:20	Земли населенных пунктов	для эксплуатации жилого дома
2407	24:47:0010283:3	Земли населенных пунктов	для эксплуатации индивидуального жилого дома
2408	24:47:0010283:32	Земли населенных пунктов	для эксплуатации жилого дома
2409	24:47:0010283:4	Земли населенных пунктов	для эксплуатации жилого дома
2410	24:47:0010283:6	Земли населенных пунктов	для эксплуатации жилого дома
2411	24:47:0010283:78	Земли населенных пунктов	для ведения личного подсобного хозяйства
2412	24:47:0010283:81	Земли населенных пунктов	для ведения личного подсобного хозяйства
2413	24:47:0010283:9	Земли населенных пунктов	для эксплуатации 1/3 доли домовладения
2414	24:47:0010284:1	Земли населенных пунктов	для эксплуатации жилого дома
2415	24:47:0010284:10	Земли населенных пунктов	для эксплуатации жилого дома
2416	24:47:0010284:106	Земли населенных пунктов	для ведения личного подсобного хозяйства
2417	24:47:0010284:109	Земли населенных пунктов	для ведения личного подсобного хозяйства
2418	24:47:0010284:11	Земли населенных пунктов	для эксплуатации жилого дома
2419	24:47:0010284:110	Земли населенных пунктов	приусадебный участок личного подсобного хозяйства
2420	24:47:0010284:112	Земли населенных пунктов	Для ведения личного подсобного хозяйства
2421	24:47:0010284:12	Земли населенных пунктов	для эксплуатации жилого дома
2422	24:47:0010284:2	Категория не установлена	для эксплуатации индивидуального жилого дома
2423	24:47:0010284:255	Земли населенных пунктов	Жилая застройка
2424	24:47:0010284:3	Земли населенных пунктов	для эксплуатации индивидуального жилого дома
2425	24:47:0010284:30	Земли населенных пунктов	Для ведения личного подсобного хозяйства
2426	24:47:0010284:31	Земли населенных пунктов	для эксплуатации жилого дома
2427	24:47:0010284:5	Земли населенных пунктов	для эксплуатации жилого дома
2428	24:47:0010284:6	Земли населенных пунктов	для эксплуатации жилого дома
2429	24:47:0010284:7	Земли населенных пунктов	для огородничества
2430	24:47:0010284:9	Земли населенных пунктов	для эксплуатации жилого дома
2431	24:47:0010285:1	Земли населенных пунктов	для эксплуатации квартиры
2432	24:47:0010285:11	Земли населенных пунктов	для эксплуатации жилого дома

2433	24:47:0010285:129	Земли населенных пунктов	для ведения личного подсобного хозяйства
2434	24:47:0010285:13	Земли населенных пунктов	для эксплуатации жилого дома
2435	24:47:0010285:15	Земли населенных пунктов	для эксплуатации жилого дома
2436	24:47:0010285:17	Земли населенных пунктов	для эксплуатации квартиры с хозяйственными постройками в двухквартирном жилом доме (400 кв.м.)
2437	24:47:0010285:18	Земли населенных пунктов	для эксплуатации квартиры с хозяйственными постройками в двухквартирном жилом доме
2438	24:47:0010285:2	Земли населенных пунктов	земли под зданиями (строениями), сооружениями
2439	24:47:0010285:23	Земли населенных пунктов	для эксплуатации жилого дома
2440	24:47:0010285:24	Земли населенных пунктов	для эксплуатации жилого помещения (квартира № 2)
2441	24:47:0010285:276	Земли населенных пунктов	для ведения личного подсобного хозяйства
2442	24:47:0010285:291	Земли населенных пунктов	Для ведения личного подсобного хозяйства
2443	24:47:0010285:3	Земли населенных пунктов	для эксплуатации жилого дома
2444	24:47:0010285:36	Земли населенных пунктов	для эксплуатации жилого дома
2445	24:47:0010285:37	Земли населенных пунктов	для эксплуатации жилого дома
2446	24:47:0010285:38	Земли населенных пунктов	для эксплуатации жилого дома
2447	24:47:0010285:39	Земли населенных пунктов	для эксплуатации многоквартирного жилого дома
2448	24:47:0010285:4	Земли населенных пунктов	Для ведения личного подсобного хозяйства
2449	24:47:0010285:40	Земли населенных пунктов	для размещения индивидуального жилого дома
2450	24:47:0010285:41	Земли населенных пунктов	для ведения личного подсобного хозяйства
2451	24:47:0010285:5	Земли населенных пунктов	для эксплуатации жилого дома
2452	24:47:0010285:7	Земли населенных пунктов	приусадебный участок личного подсобного хозяйства
2453	24:47:0010285:9	Земли населенных пунктов	для эксплуатации жилого дома
2454	24:47:0010288:1	Земли населенных пунктов	для эксплуатации жилого дома
2455	24:47:0010288:10	Земли населенных пунктов	для сельскохозяйственного использования
2456	24:47:0010288:103	Земли населенных пунктов	для эксплуатации жилого дома
2457	24:47:0010288:104	Земли населенных пунктов	для эксплуатации квартиры 2
2458	24:47:0010288:105	Земли населенных пунктов	для эксплуатации нежилого помещения (гараж)
2459	24:47:0010288:106	Земли населенных пунктов	для эксплуатации сельскохозяйственных строений
2460	24:47:0010288:107	Земли населенных пунктов	для эксплуатации квартиры № 2
2461	24:47:0010288:108	Земли населенных пунктов	для строительства жилого дома
2462	24:47:0010288:109	Земли населенных пунктов	для завершения строительства 1/2 части жилого дома
2463	24:47:0010288:11	Земли населенных пунктов	Для ведения личного подсобного хозяйства
2464	24:47:0010288:110	Земли населенных пунктов	для завершения строительства 1/2 части жилого дома
2465	24:47:0010288:111	Категория не установлена	
2466	24:47:0010288:112	Земли населенных пунктов	для эксплуатации индивидуального жилого дома
2467	24:47:0010288:12	Земли населенных пунктов	для сельскохозяйственного использования
2468	24:47:0010288:13	Земли населенных пунктов	для строительства гаража
2469	24:47:0010288:14	Категория не установлена	для эксплуатации нежилого здания
2470	24:47:0010288:16	Земли населенных пунктов	для эксплуатации 1/2 части жилого объекта недвижимости
2471	24:47:0010288:170	Земли населенных пунктов	для эксплуатации квартир №3 и №4
2472	24:47:0010288:174	Земли населенных пунктов	для эксплуатации многоквартирного жилого дома
2473	24:47:0010288:175	Земли населенных пунктов	для эксплуатации многоквартирного жилого дома
2474	24:47:0010288:176	Земли населенных пунктов	для эксплуатации многоквартирного жилого дома
2475	24:47:0010288:177	Земли населенных пунктов	для эксплуатации многоквартирного жилого дома
2476	24:47:0010288:178	Земли населенных пунктов	для эксплуатации многоквартирного жилого дома
2477	24:47:0010288:179	Земли населенных пунктов	для эксплуатации многоквартирного жилого дома
2478	24:47:0010288:18	Земли населенных пунктов	для ведения личного подсобного хозяйства
2479	24:47:0010288:180	Земли населенных пунктов	для эксплуатации многоквартирного жилого дома
2480	24:47:0010288:181	Земли населенных пунктов	для эксплуатации многоквартирного жилого дома
2481	24:47:0010288:182	Земли населенных пунктов	для эксплуатации многоквартирного жилого дома
2482	24:47:0010288:183	Земли населенных пунктов	для эксплуатации многоквартирного жилого дома
2483	24:47:0010288:184	Земли населенных пунктов	для эксплуатации многоквартирного жилого дома
2484	24:47:0010288:185	Земли населенных пунктов	для строительства жилого индивидуального дома

2485	24:47:0010288:187	Земли населенных пунктов	Для ведения личного подсобного хозяйства
2486	24:47:0010288:189	Земли населенных пунктов	для эксплуатации многоквартирного жилого дома
2487	24:47:0010288:19	Земли населенных пунктов	для завершения строительства 1/2 части жилого дома
2488	24:47:0010288:191	Земли населенных пунктов	для эксплуатации многоквартирного жилого дома
2489	24:47:0010288:2	Земли населенных пунктов	для эксплуатации квартиры
2490	24:47:0010288:20	Земли населенных пунктов	для эксплуатации жилого объекта недвижимости
2491	24:47:0010288:21	Земли населенных пунктов	для эксплуатации 1/2 части жилого дома
2492	24:47:0010288:22	Земли населенных пунктов	для эксплуатации жилого дома
2493	24:47:0010288:24	Земли населенных пунктов	для эксплуатации жилого дома
2494	24:47:0010288:25	Земли населенных пунктов	для эксплуатации жилого помещения (квартиры № 1) и хозяйственных построек
2495	24:47:0010288:3	Земли населенных пунктов	для эксплуатации индивидуального жилого дома
2496	24:47:0010288:4	Земли населенных пунктов	для эксплуатации индивидуального жилого дома
2497	24:47:0010288:445	Земли населенных пунктов	для ведения личного подсобного хозяйства
2498	24:47:0010288:453	Земли населенных пунктов	для эксплуатации индивидуального гаража
2499	24:47:0010288:491	Земли населенных пунктов	для ведения личного подсобного хозяйства
2500	24:47:0010288:493	Земли населенных пунктов	приусадебный участок личного подсобного хозяйства
2501	24:47:0010288:494	Земли населенных пунктов	магазины
2502	24:47:0010288:496	Земли населенных пунктов	для ведения личного подсобного хозяйства
2503	24:47:0010288:497	Земли населенных пунктов	для ведения личного подсобного хозяйства
2504	24:47:0010288:498	Земли населенных пунктов	объекты гаражного назначения
2505	24:47:0010288:5	Земли населенных пунктов	для уставной деятельности
2506	24:47:0010288:6	Земли населенных пунктов	для эксплуатации индивидуального жилого дома
2507	24:47:0010288:7	Земли населенных пунктов	для эксплуатации жилого дома
2508	24:47:0010288:9	Земли населенных пунктов	для эксплуатации 1/2 доли жилого дома
2509	24:47:0010288:934	Земли населенных пунктов	для ведения личного подсобного хозяйства
2510	24:47:0010288:935	Земли населенных пунктов	объекты гаражного назначения
2511	24:47:0010288:936	Земли населенных пунктов	для ведения личного подсобного хозяйства
2512	24:47:0010288:937	Земли населенных пунктов	для ведения личного подсобного хозяйства
2513	24:47:0010288:938	Земли населенных пунктов	объекты гаражного назначения
2514	24:47:0010291:1	Земли населенных пунктов	для эксплуатации индивидуального жилого дома
2515	24:47:0010291:15	Земли населенных пунктов	для эксплуатации жилого дома
2516	24:47:0010291:177	Земли населенных пунктов	для ведения личного подсобного хозяйства
2517	24:47:0010291:178	Земли населенных пунктов	для ведения личного подсобного хозяйства
2518	24:47:0010291:2	Земли населенных пунктов	для эксплуатации индивидуального жилого дома
2519	24:47:0010291:4	Земли населенных пунктов	для эксплуатации жилого дома
2520	24:47:0010291:45	Земли населенных пунктов	среднеэтажная жилая застройка
2521	24:47:0010291:6	Земли населенных пунктов	для эксплуатации жилого дома
2522	24:47:0010291:8	Земли населенных пунктов	для строительства жилого дома
2523	24:47:0010291:9	Земли населенных пунктов	для эксплуатации жилого дома
2524	24:47:0010286:1	Земли населенных пунктов	для эксплуатации магазина
2525	24:47:0010286:12	Земли населенных пунктов	для эксплуатации жилого дома
2526	24:47:0010286:2	Земли населенных пунктов	для осуществления торговой деятельности
2527	24:47:0010286:223	Земли населенных пунктов	Под строительство тепловых сетей с центральными тепловыми пунктами
2528	24:47:0010286:224	Земли населенных пунктов	для эксплуатации нежилого здания (котельная)
2529	24:47:0010286:236	Земли населенных пунктов	Для строительства электрических сетей
2530	24:47:0010286:237	Земли населенных пунктов	для ведения личного подсобного хозяйства
2531	24:47:0010286:238	Земли населенных пунктов	Для ведения личного подсобного хозяйства
2532	24:47:0010286:3	Земли населенных пунктов	для эксплуатации жилого дома
2533	24:47:0010286:4	Земли населенных пунктов	для эксплуатации 1/2 части жилого дома
2534	24:47:0010286:436	Земли населенных пунктов	для ведения личного подсобного хозяйства
2535	24:47:0010286:49	Земли населенных пунктов	для эксплуатации 1/2 доли жилого дома
2536	24:47:0010286:50	Земли населенных пунктов	для эксплуатации квартиры в 2-х квартирном жилом доме
2537	24:47:0010286:51	Земли населенных пунктов	для эксплуатации жилого дома
2538	24:47:0010286:52	Земли населенных пунктов	для эксплуатации многоквартирного жилого дома
2539	24:47:0010286:53	Земли населенных пунктов	для эксплуатации многоквартирного жилого дома



2599	24:47:0010295:273	Земли населенных пунктов	для ведения личного подсобного хозяйства
2600	24:47:0010295:3	Земли населенных пунктов	для строительства индивидуального жилого дома
2601	24:47:0010295:34	Земли населенных пунктов	для эксплуатации квартиры жилого дома
2602	24:47:0010295:39	Земли населенных пунктов	Для строительства индивидуального жилого дома
2603	24:47:0010295:40	Земли населенных пунктов	для эксплуатации индивидуального жилого дома
2604	24:47:0010295:41	Земли населенных пунктов	для строительства индивидуального жилого дома
2605	24:47:0010295:6	Земли населенных пунктов	для эксплуатации 1/2 части жилого дома
2606	24:47:0010295:7	Земли населенных пунктов	для эксплуатации 1/2 части жилого дома
2607	24:47:0010295:90	Земли населенных пунктов	для строительства индивидуального жилого дома
2608	24:47:0010295:91	Земли населенных пунктов	Для ведения личного подсобного хозяйства
2609	24:47:0010295:92	Земли населенных пунктов	Для строительства индивидуального жилого дома
2610	24:47:0010295:93	Земли населенных пунктов	Для ведения личного подсобного хозяйства
2611	24:47:0010295:94	Категория не установлена	под строительство индивидуального жилого дома
2612	24:47:0010295:97	Земли населенных пунктов	для строительства индивидуального гаража
2613	24:47:0010295:98	Земли населенных пунктов	приусадебный участок личного подсобного хозяйства
2614	24:47:0010295:99	Земли населенных пунктов	приусадебный участок личного подсобного хозяйства
2615	24:47:0010301:1	Земли населенных пунктов	религиозное использование
2616	24:47:0010301:175	Земли населенных пунктов	для ведения личного подсобного хозяйства
2617	24:47:0010301:178	Земли населенных пунктов	для ведения личного подсобного хозяйства
2618	24:47:0010301:2	Земли населенных пунктов	для организации учебного процесса в общеобразовательных, дошкольных и внешкольных учреждениях
2619	24:47:0010301:3	Земли населенных пунктов	для эксплуатации жилого дома
2620	24:47:0010301:5	Земли населенных пунктов	для эксплуатации здания и сооружения
2621	24:47:0010301:51	Земли населенных пунктов	для ведения личного подсобного хозяйства
2622	24:47:0010301:7	Земли населенных пунктов	эксплуатация здания и сооружения
2623	24:47:0010301:8	Земли населенных пунктов	для эксплуатации зданий и сооружений
2624	24:47:0010296:1	Земли населенных пунктов	для завершения строительства жилого дома - земли под строительством зданий (строений), сооружений
2625	24:47:0010296:11	Земли населенных пунктов	для строительства индивидуального жилого дома
2626	24:47:0010296:13	Земли населенных пунктов	для эксплуатации жилого дома
2627	24:47:0010296:14	Земли населенных пунктов	для ведения личного подсобного хозяйства
2628	24:47:0010296:227	Земли населенных пунктов	Для индивидуального жилищного строительства
2629	24:47:0010296:253	Земли населенных пунктов	для ведения личного подсобного хозяйства
2630	24:47:0010296:254	Земли населенных пунктов	для ведения личного подсобного хозяйства
2631	24:47:0010296:3	Земли населенных пунктов	для эксплуатации индивидуального жилого дома
2632	24:47:0010296:32	Земли населенных пунктов	Для ведения личного подсобного хозяйства
2633	24:47:0010296:33	Земли населенных пунктов	для ведения личного подсобного хозяйства
2634	24:47:0010296:34	Земли населенных пунктов	жилая застройка
2635	24:47:0010296:35	Земли населенных пунктов	для строительства индивидуального жилого дома
2636	24:47:0010296:36	Земли населенных пунктов	для строительства индивидуального жилого дома
2637	24:47:0010296:37	Земли населенных пунктов	для строительства индивидуального жилого дома
2638	24:47:0010296:38	Земли населенных пунктов	для строительства индивидуального жилого дома
2639	24:47:0010296:39	Земли населенных пунктов	для строительства индивидуального жилого дома
2640	24:47:0010296:40	Земли населенных пунктов	для ведения личного подсобного хозяйства
2641	24:47:0010296:5	Земли населенных пунктов	для эксплуатации 1/2 части жилого дома
2642	24:47:0010296:6	Земли населенных пунктов	для эксплуатации 2-х квартирного жилого дома
2643	24:47:0010296:67	Земли населенных пунктов	приусадебный участок личного подсобного хозяйства
2644	24:47:0010296:68	Земли населенных пунктов	для строительства индивидуального жилого дома
2645	24:47:0010296:69	Земли населенных пунктов	для строительства индивидуального жилого дома
2646	24:47:0010296:7	Земли населенных пунктов	для эксплуатации 2-х квартирного жилого жома
2647	24:47:0010296:70	Земли населенных пунктов	для строительства индивидуального жилого дома
2648	24:47:0010296:71	Земли населенных пунктов	для строительства индивидуального жилого дома
2649	24:47:0010296:72	Земли населенных пунктов	для строительства индивидуального жилого дома
2650	24:47:0010296:73	Земли населенных пунктов	Для строительства индивидуального жилого дома
2651	24:47:0010296:74	Земли населенных пунктов	Для строительства индивидуального жилого дома
2652	24:47:0010296:75	Земли населенных пунктов	Для строительства индивидуального жилого дома

2653	24:47:0010296:76	Земли населенных пунктов	Для строительства индивидуального жилого дома
2654	24:47:0010296:77	Земли населенных пунктов	Для строительства индивидуального жилого дома
2655	24:47:0010296:78	Земли населенных пунктов	для строительства индивидуального жилого дома
2656	24:47:0010296:79	Земли населенных пунктов	Для строительства индивидуального жилого дома
2657	24:47:0010296:84	Земли населенных пунктов	для строительства индивидуального жилого дома
2658	24:47:0010296:87	Земли населенных пунктов	индивидуальное жилищное строительство
2659	24:47:0010296:91	Земли населенных пунктов	индивидуальное жилищное строительство
2660	24:47:0010296:92	Земли населенных пунктов	для ведения личного подсобного хозяйства
2661	24:47:0010302:11	Земли населенных пунктов	для размещения торговых павильонов
2662	24:47:0010302:12	Земли населенных пунктов	для установки комплексной трансформаторной подстанции
2663	24:47:0010302:13	Земли населенных пунктов	для эксплуатации нежилых зданий и производственной деятельности
2664	24:47:0010302:14	Земли населенных пунктов	благоустройство, в т.ч.: хозяйственная площадка
2665	24:47:0010302:15	Земли населенных пунктов	для эксплуатации нежилого здания (проходная №2)
2666	24:47:0010302:16	Земли населенных пунктов	благоустройство, в т.ч.: открытая площадка временного хранения автомобилей, озеленение
2667	24:47:0010302:168	Земли населенных пунктов	Предпринимательство
2668	24:47:0010302:169	Земли населенных пунктов	Предпринимательство
2669	24:47:0010302:17	Земли населенных пунктов	для установки торговых павильонов
2670	24:47:0010302:170	Земли населенных пунктов	Предпринимательство
2671	24:47:0010302:171	Земли населенных пунктов	Предпринимательство
2672	24:47:0010302:18	Земли населенных пунктов	благоустройство, в т.ч.: летнее крытое кафе, открытая площадка временного хранения автомобилей
2673	24:47:0010302:19	Земли населенных пунктов	магазины
2674	24:47:0010302:20	Земли населенных пунктов	для установки торгового павильона
2675	24:47:0010302:21	Земли населенных пунктов	для установки торгового павильона
2676	24:47:0010302:22	Земли населенных пунктов	для установки торгового павильона
2677	24:47:0010302:23	Земли населенных пунктов	для установки торгового павильона
2678	24:47:0010302:24	Земли населенных пунктов	для установки торгового павильона
2679	24:47:0010302:25	Земли населенных пунктов	для установки торгового павильона
2680	24:47:0010302:26	Земли населенных пунктов	для установки торгового павильона
2681	24:47:0010302:27	Земли населенных пунктов	для установки торгового павильона
2682	24:47:0010302:28	Земли населенных пунктов	для установки торгового павильона
2683	24:47:0010302:29	Земли населенных пунктов	благоустройство, в т.ч.: открытая площадка временного хранения автомобилей, для прохода проезда
2684	24:47:0010302:3	Земли населенных пунктов	для производственной деятельности
2685	24:47:0010302:32	Земли населенных пунктов	коммунальное обслуживание
2686	24:47:0010302:4	Земли населенных пунктов	для эксплуатации нежилого здания (гараж)
2687	24:47:0010302:7	Земли населенных пунктов	магазины
2688	24:47:0010302:8	Земли населенных пунктов	Для эксплуатации нежилого здания
2689	24:47:0010302:9	Земли населенных пунктов	Для строительства центрального теплового пункта № 5
2690	24:47:0010303:1	Земли населенных пунктов	для эксплуатации существующего гаража
2691	24:47:0010303:10	Земли населенных пунктов	для сельскохозяйственного использования без права застройки
2692	24:47:0010303:11	Земли населенных пунктов	для строительства нежилого здания (гараж)
2693	24:47:0010303:14	Земли населенных пунктов	эксплуатация здания и сооружения
2694	24:47:0010303:16	Земли населенных пунктов	для эксплуатации жилого помещения (квартира)
2695	24:47:0010303:187	Земли населенных пунктов	для эксплуатации индивидуального жилого дома
2696	24:47:0010303:197	Земли населенных пунктов	Для эксплуатации двухэтажного многоквартирного жилого дома
2697	24:47:0010303:198	Земли населенных пунктов	для ведения личного подсобного хозяйства
2698	24:47:0010303:199	Земли населенных пунктов	для строительства индивидуального гаража
2699	24:47:0010303:200	Земли населенных пунктов	приусадебный участок личного подсобного хозяйства
2700	24:47:0010303:201	Земли населенных пунктов	приусадебный участок личного подсобного хозяйства

2701	24:47:0010303:203	Земли населенных пунктов	для ведения личного подсобного хозяйства
2702	24:47:0010303:204	Земли населенных пунктов	объекты гаражного назначения
2703	24:47:0010303:28	Земли населенных пунктов	для эксплуатации жилого дома
2704	24:47:0010303:29	Земли населенных пунктов	для эксплуатации нежилого здания (гараж)
2705	24:47:0010303:369	Земли населенных пунктов	для ведения личного подсобного хозяйства
2706	24:47:0010303:380	Земли населенных пунктов	объекты гаражного назначения
2707	24:47:0010303:39	Категория не установлена	
2708	24:47:0010303:4	Земли населенных пунктов	для эксплуатации индивидуального жилого дома
2709	24:47:0010303:5	Земли населенных пунктов	для эксплуатации жилого дома
2710	24:47:0010303:6	Земли населенных пунктов	для размещения нежилого здания
2711	24:47:0010303:60	Земли населенных пунктов	для эксплуатации многоквартирного жилого дома
2712	24:47:0010303:61	Земли населенных пунктов	для эксплуатации многоквартирного жилого дома
2713	24:47:0010303:64	Земли населенных пунктов	для эксплуатации жилого дома
2714	24:47:0010303:65	Земли населенных пунктов	для ведения личного подсобного хозяйства
2715	24:47:0010303:67	Земли населенных пунктов	Для ведения личного подсобного хозяйства
2716	24:47:0010303:7	Земли населенных пунктов	для организации учебного процесса в общеобразовательных, дошкольных и внешкольных учреждениях
2717	24:47:0010303:8	Земли населенных пунктов	для эксплуатации жилого дома
2718	24:47:0010303:9	Земли населенных пунктов	для сельскохозяйственного использования без права застройки
2719	24:47:0010305:1	Земли населенных пунктов	для эксплуатации 1/2 доли жилого дома
2720	24:47:0010305:10	Земли населенных пунктов	для эксплуатации части жилого дома
2721	24:47:0010305:11	Земли населенных пунктов	для эксплуатации 1/2 доли жилого дома
2722	24:47:0010305:12	Земли населенных пунктов	для эксплуатации жилого дома
2723	24:47:0010305:13	Земли населенных пунктов	для эксплуатации жилого помещения (квартиры)
2724	24:47:0010305:2	Земли населенных пунктов	для строительства жилого дома
2725	24:47:0010305:4	Земли населенных пунктов	для завершения строительства жилого дома
2726	24:47:0010305:5	Земли населенных пунктов	для эксплуатации 1/2 части жилого дома
2727	24:47:0010305:6	Земли населенных пунктов	для эксплуатации 1/2 части жилого дома
2728	24:47:0010305:65	Земли населенных пунктов	для эксплуатации индивидуального гаража
2729	24:47:0010305:67	Земли населенных пунктов	приусадебный участок личного подсобного хозяйства
2730	24:47:0010305:68	Земли населенных пунктов	приусадебный участок личного подсобного хозяйства
2731	24:47:0010305:69	Земли населенных пунктов	приусадебный участок личного подсобного хозяйства
2732	24:47:0010305:7	Земли населенных пунктов	приусадебный участок личного подсобного хозяйства
2733	24:47:0010306:1	Земли населенных пунктов	для эксплуатации жилого дома
2734	24:47:0010306:136	Земли населенных пунктов	Для эксплуатации индивидуального гаража
2735	24:47:0010306:141	Земли населенных пунктов	для строительства индивидуального гаража
2736	24:47:0010306:144	Земли населенных пунктов	приусадебный участок личного подсобного хозяйства
2737	24:47:0010306:145	Земли населенных пунктов	приусадебный участок личного подсобного хозяйства
2738	24:47:0010306:146	Земли населенных пунктов	приусадебный участок личного подсобного хозяйства
2739	24:47:0010306:15	Земли населенных пунктов	для эксплуатации нежилого здания (индивидуальный гараж)
2740	24:47:0010306:16	Земли населенных пунктов	для эксплуатации жилого дома
2741	24:47:0010306:2	Земли населенных пунктов	для посадки овощей
2742	24:47:0010306:3	Земли населенных пунктов	для эксплуатации торгового павильона
2743	24:47:0010306:4	Земли населенных пунктов	для эксплуатации жилого дома
2744	24:47:0010306:46	Земли населенных пунктов	для эксплуатации многоквартирного жилого дома
2745	24:47:0010306:47	Земли населенных пунктов	для эксплуатации многоквартирного жилого дома
2746	24:47:0010306:48	Земли населенных пунктов	для эксплуатации многоквартирного жилого дома
2747	24:47:0010306:49	Земли населенных пунктов	для эксплуатации многоквартирного жилого дома
2748	24:47:0010306:5	Земли населенных пунктов	для эксплуатации нежилого здания (магазин)
2749	24:47:0010306:50	Земли населенных пунктов	для эксплуатации многоквартирного жилого дома



2750	24:47:0010306:51	Земли населенных пунктов	для эксплуатации многоквартирного жилого здания
2751	24:47:0010306:53	Земли населенных пунктов	для эксплуатации жилого дома
2752	24:47:0010306:6	Земли населенных пунктов	для эксплуатации 1/2 доли жилого дома
2753	24:47:0010306:147	Земли населенных пунктов	для ведения личного подсобного хозяйства
2754	24:47:0010306:147	Земли населенных пунктов	для ведения личного подсобного хозяйства
2755	24:47:0010306:147	Земли населенных пунктов	для ведения личного подсобного хозяйства
2756	24:47:0010307:12	Земли населенных пунктов	для эксплуатации нежилого здания (магазин)
2757	24:47:0010307:2	Земли населенных пунктов	для эксплуатации городского отделения почтовой связи №1
2758	24:47:0010307:238	Земли населенных пунктов	для строительства индивидуального жилого дома
2759	24:47:0010307:239	Земли населенных пунктов	Для ведения личного подсобного хозяйства
2760	24:47:0010307:240	Земли населенных пунктов	Для ведения личного подсобного хозяйства
2761	24:47:0010307:241	Земли населенных пунктов	Для строительства индивидуального жилого дома
2762	24:47:0010307:242	Земли населенных пунктов	для ведения личного подсобного хозяйства
2763	24:47:0010307:244	Земли населенных пунктов	Для ведения личного подсобного хозяйства
2764	24:47:0010307:246	Земли населенных пунктов	Для ведения личного подсобного хозяйства
2765	24:47:0010307:247	Земли населенных пунктов	для ведения личного подсобного хозяйства
2766	24:47:0010307:249	Земли населенных пунктов	для ведения личного подсобного хозяйства
2767	24:47:0010307:423	Земли населенных пунктов	Для ведения личного подсобного хозяйства
2768	24:47:0010307:453	Земли населенных пунктов	для ведения личного подсобного хозяйства
2769	24:47:0010307:460	Земли населенных пунктов	для ведения личного подсобного хозяйства
2770	24:47:0010307:461	Земли населенных пунктов	Здравоохранение
2771	24:47:0010307:462	Земли населенных пунктов	для ведения личного подсобного хозяйства
2772	24:47:0010307:5	Земли населенных пунктов	для эксплуатации жилого дома
2773	24:47:0010307:55	Земли населенных пунктов	для ведения личного подсобного хозяйства
2774	24:47:0010307:56	Земли населенных пунктов	для эксплуатации жилого дома
2775	24:47:0010307:8	Категория не установлена	для эксплуатации квартиры № 1
2776	24:47:0010308:1	Категория не установлена	для эксплуатации индивидуального жилого дома
2777	24:47:0010308:2	Земли населенных пунктов	для эксплуатации жилого дома
2778	24:47:0010308:28	Земли населенных пунктов	для размещения индивидуального жилого дома
2779	24:47:0010308:3	Земли населенных пунктов	для эксплуатации 1/2 части жилого дома
2780	24:47:0010308:4	Земли населенных пунктов	для эксплуатации /2 части жилого дома
2781	24:47:0010308:55	Земли населенных пунктов	для эксплуатации 1/2 части жилого дома
2782	24:47:0010308:7	Земли населенных пунктов	для эксплуатации 1/2 доли жилого дома
2783	24:47:0010310:1	Категория не установлена	для эксплуатации индивидуального жилого дома
2784	24:47:0010310:10	Земли населенных пунктов	для эксплуатации жилого дома
2785	24:47:0010310:11	Земли населенных пунктов	Для огородничества
2786	24:47:0010310:14	Земли населенных пунктов	для эксплуатации жилого дома
2787	24:47:0010310:15	Земли населенных пунктов	для эксплуатации части жилого дома
2788	24:47:0010310:168	Земли населенных пунктов	Для эксплуатации индивидуального жилого дома
2789	24:47:0010310:169	Земли населенных пунктов	для ведения личного подсобного хозяйства
2790	24:47:0010310:171	Земли населенных пунктов	для ведения личного подсобного хозяйства
2791	24:47:0010310:176	Земли населенных пунктов	для ведения личного подсобного хозяйства
2792	24:47:0010310:178	Земли населенных пунктов	для ведения личного подсобного хозяйства
2793	24:47:0010310:182	Земли населенных пунктов	для ведения личного подсобного хозяйства
2794	24:47:0010310:2	Земли населенных пунктов	для эксплуатации индивидуального жилого дома
2795	24:47:0010310:24	Земли населенных пунктов	для эксплуатации жилого дома
2796	24:47:0010310:25	Земли населенных пунктов	для эксплуатации жилого дома
2797	24:47:0010310:26	Земли населенных пунктов	для эксплуатации жилого дома
2798	24:47:0010310:27	Земли населенных пунктов	для эксплуатации жилого дома
2799	24:47:0010310:44	Земли населенных пунктов	для эксплуатации 1/2 доли жилого дома
2800	24:47:0010310:45	Земли населенных пунктов	для эксплуатации 1/2 доли жилого дома
2801	24:47:0010310:5	Земли населенных пунктов	для эксплуатации объектов внаблюдательной сети
2802	24:47:0010310:6	Земли населенных пунктов	для эксплуатации жилого дома
2803	24:47:0010310:8	Земли населенных пунктов	для эксплуатации жилого дома
2804	24:47:0010311:1	Земли населенных пунктов	для эксплуатации индивидуального жилого дома
2805	24:47:0010311:100	Земли населенных пунктов	специальная
2806	24:47:0010311:103	Земли населенных пунктов	для ведения личного подсобного хозяйства
2807	24:47:0010311:14	Земли населенных пунктов	для эксплуатации жилого дома
2808	24:47:0010311:2	Земли населенных пунктов	для завершения строительства жилого дома

2809	24:47:0010311:3	Земли населенных пунктов	для эксплуатации жилого дома
2810	24:47:0010311:5	Земли населенных пунктов	для эксплуатации жилого дома
2811	24:47:0010311:6	Земли населенных пунктов	для огородничества
2812	24:47:0010311:8	Земли населенных пунктов	для эксплуатации жилого дома
2813	24:47:0010311:96	Земли населенных пунктов	для ведения личного подсобного хозяйства
2814	24:47:0010315:1	Категория не установлена	для эксплуатации индивидуального жилого дома
2815	24:47:0010315:101	Земли населенных пунктов	индивидуальное жилищное строительство
2816	24:47:0010315:102	Земли населенных пунктов	индивидуальное жилищное строительство
2817	24:47:0010315:109	Земли населенных пунктов	для ведения личного подсобного хозяйства
2818	24:47:0010315:12	Земли населенных пунктов	для эксплуатации нежилого здания (РСУ)
2819	24:47:0010315:15	Земли населенных пунктов	для эксплуатации индивидуального гаража
2820	24:47:0010315:2	Земли населенных пунктов	для эксплуатации индивидуального жилого дома
2821	24:47:0010315:244	Земли населенных пунктов	для ведения личного подсобного хозяйства
2822	24:47:0010315:245	Земли населенных пунктов	для ведения личного подсобного хозяйства
2823	24:47:0010315:258	Земли населенных пунктов	магазины
2824	24:47:0010315:3	Земли населенных пунктов	для эксплуатации гаража
2825	24:47:0010315:36	Земли населенных пунктов	для ведения личного подсобного хозяйства
2826	24:47:0010315:39	Земли населенных пунктов	Для ведения личного подсобного хозяйства
2827	24:47:0010315:4	Земли населенных пунктов	для эксплуатации жилого дома
2828	24:47:0010315:40	Земли населенных пунктов	для ведения личного подсобного хозяйства
2829	24:47:0010315:6	Категория не установлена	для эксплуатации гаража
2830	24:47:0010315:8	Земли населенных пунктов	для эксплуатации жилого дома
2831	24:47:0010315:92	Земли населенных пунктов	для строительства индивидуального гаража
2832	24:47:0010315:95	Земли населенных пунктов	для строительства индивидуального жилого дома
2833	24:47:0010315:96	Земли населенных пунктов	для строительства индивидуального жилого дома
2834	24:47:0010315:99	Земли населенных пунктов	для эксплуатации нежилого здания (проходная)
2835	24:47:0010316:1	Земли сельскохозяйственного назначения	для посадки картофеля
2836	24:47:0010316:3	Земли населенных пунктов	для сельскохозяйственного использования (огород) без права застройки
2837	24:47:0010316:42	Земли населенных пунктов	для строительства индивидуального гаража
2838	24:47:0010316:8	Земли населенных пунктов	для строительства нежилого здания (гаража) и автостоянки
2839	24:47:0010317:1	Земли населенных пунктов	для эксплуатации индивидуального жилого дома
2840	24:47:0010317:10	Земли населенных пунктов	для эксплуатации индивидуального жилого дома
2841	24:47:0010317:12	Земли населенных пунктов	для ведения огородничества
2842	24:47:0010317:14	Земли населенных пунктов	для ведения личного подсобного хозяйства
2843	24:47:0010317:15	Земли населенных пунктов	для жилищного строительства
2844	24:47:0010317:16	Земли населенных пунктов	для огородничества
2845	24:47:0010317:17	Земли населенных пунктов	для строительства жилого дома
2846	24:47:0010317:18	Земли населенных пунктов	для эксплуатации 1/2 доли жилого дома
2847	24:47:0010317:19	Земли населенных пунктов	для эксплуатации жилого дома
2848	24:47:0010317:20	Земли населенных пунктов	для сельскохозяйственного использования (огород) без права застройки
2849	24:47:0010317:21	Земли населенных пунктов	для эксплуатации жилого дома
2850	24:47:0010317:23	Земли населенных пунктов	для эксплуатации жилого дома
2851	24:47:0010317:24	Земли населенных пунктов	для ведения личного подсобного хозяйства
2852	24:47:0010317:280	Земли населенных пунктов	для ведения личного подсобного хозяйства
2853	24:47:0010317:281	Земли населенных пунктов	Для ведения личного подсобного хозяйства
2854	24:47:0010317:282	Земли населенных пунктов	для ведения личного подсобного хозяйства
2855	24:47:0010317:283	Земли населенных пунктов	для ведения личного подсобного хозяйства
2856	24:47:0010317:295	Земли населенных пунктов	для ведения личного подсобного хозяйства
2857	24:47:0010317:296	Земли населенных пунктов	для ведения личного подсобного хозяйства
2858	24:47:0010317:297	Земли населенных пунктов	предпринимательство
2859	24:47:0010317:298	Земли населенных пунктов	для ведения личного подсобного хозяйства
2860	24:47:0010317:3	Земли населенных пунктов	для эксплуатации индивидуального жилого дома
2861	24:47:0010317:30	Земли населенных пунктов	для эксплуатации жилого дома
2862	24:47:0010317:31	Земли населенных пунктов	для ведения личного подсобного хозяйства
2863	24:47:0010317:32	Земли населенных пунктов	для эксплуатации жилого помещения (квартира №2)

2864	24:47:0010317:33	Земли населенных пунктов	приусадебный участок личного подсобного хозяйства
2865	24:47:0010317:4	Земли населенных пунктов	для эксплуатации 1/2 части жилого дома
2866	24:47:0010317:494	Земли населенных пунктов	для ведения личного подсобного хозяйства
2867	24:47:0010317:5	Земли населенных пунктов	для эксплуатации индивидуального жилого дома
2868	24:47:0010317:517	Земли населенных пунктов	для ведения личного подсобного хозяйства
2869	24:47:0010317:518	Земли населенных пунктов	для ведения личного подсобного хозяйства
2870	24:47:0010317:7	Земли населенных пунктов	для эксплуатации жилого дома
2871	24:47:0010317:78	Земли населенных пунктов	для эксплуатации индивидуального гаража
2872	24:47:0010317:79	Земли населенных пунктов	для эксплуатации индивидуального гаража
2873	24:47:0010317:8	Земли населенных пунктов	для строительства индивидуального жилого дома
2874	24:47:0010317:80	Земли населенных пунктов	для эксплуатации жилого дома
2875	24:47:0010317:81	Земли населенных пунктов	для эксплуатации квартиры
2876	24:47:0010317:83	Земли населенных пунктов	для ведения личного подсобного хозяйства
2877	24:47:0010317:85	Земли населенных пунктов	для ведения личного подсобного хозяйства
2878	24:47:0010317:86	Земли населенных пунктов	для ведения личного подсобного хозяйства
2879	24:47:0010317:87	Земли населенных пунктов	Для ведения личного подсобного хозяйства
2880	24:47:0010317:89	Земли населенных пунктов	для строительства жилого дома
2881	24:47:0010323:1	Земли населенных пунктов	для эксплуатации нежилого здания (торговый киоск)
2882	24:47:0010323:10	Земли населенных пунктов	для эксплуатации нежилого здания (котельная)
2883	24:47:0010323:11	Земли населенных пунктов	для эксплуатации нежилого здания (гараж)
2884	24:47:0010323:12	Земли населенных пунктов	для эксплуатации нежилого объекта недвижимости (гараж)
2885	24:47:0010323:146	Земли населенных пунктов	для эксплуатации водозаборной скважины
2886	24:47:0010323:147	Земли населенных пунктов	для эксплуатации нежилого здания (котельная)
2887	24:47:0010323:150	Земли населенных пунктов	для эксплуатации нежилого здания (гаража)
2888	24:47:0010323:151	Земли населенных пунктов	для строительства нежилого здания (гараж)
2889	24:47:0010323:152	Земли населенных пунктов	для эксплуатации нежилого помещения (гараж)
2890	24:47:0010323:153	Земли населенных пунктов	для эксплуатации индивидуального гаража
2891	24:47:0010323:19	Земли населенных пунктов	для эксплуатации индивидуального гаража
2892	24:47:0010323:2	Земли населенных пунктов	для эксплуатации зданий и сооружений Административно-хозяйственного комплекса ТУСМ-1
2893	24:47:0010323:205	Земли населенных пунктов	для эксплуатации индивидуального гаража
2894	24:47:0010323:206	Земли населенных пунктов	для эксплуатации многоквартирного жилого дома
2895	24:47:0010323:207	Земли населенных пунктов	для эксплуатации многоквартирного жилого дома
2896	24:47:0010323:208	Земли населенных пунктов	для эксплуатации многоквартирного жилого дома
2897	24:47:0010323:209	Земли населенных пунктов	для эксплуатации многоквартирного жилого дома
2898	24:47:0010323:210	Земли населенных пунктов	для эксплуатации многоквартирного жилого дома
2899	24:47:0010323:211	Земли населенных пунктов	для ведения личного подсобного хозяйства
2900	24:47:0010323:213	Земли населенных пунктов	для эксплуатации многоквартирного жилого дома
2901	24:47:0010323:214	Земли населенных пунктов	Для ведения личного подсобного хозяйства
2902	24:47:0010323:217	Земли населенных пунктов	для ведения личного подсобного хозяйства
2903	24:47:0010323:3	Категория не установлена	для целей связи, радиовещания, телевидения, информатики
2904	24:47:0010323:379	Земли населенных пунктов	для ведения личного подсобного хозяйства
2905	24:47:0010323:380	Земли населенных пунктов	для эксплуатации индивидуального гаража
2906	24:47:0010323:390	Земли населенных пунктов	для эксплуатации индивидуального гаража
2907	24:47:0010323:392	Земли населенных пунктов	для эксплуатации нежилого здания
2908	24:47:0010323:393	Земли населенных пунктов	для строительства магазина
2909	24:47:0010323:395	Земли населенных пунктов	Для строительства индивидуального гаража
2910	24:47:0010323:398	Земли населенных пунктов	Для строительства центрального теплового пункта № 3
2911	24:47:0010323:4	Земли населенных пунктов	для целей связи, радиовещания, телевидения, информатики- земли под зданиями (строениями), сооружениями
2912	24:47:0010323:421	Земли населенных пунктов	Для строительства электрической сети к ЦТП № 3
2913	24:47:0010323:422	Земли населенных пунктов	малоэтажная жилая застройка
2914	24:47:0010323:429	Земли населенных пунктов	для ведения личного подсобного хозяйства

2915	24:47:0010323:430	Земли населенных пунктов	для установки металлического гаража
2916	24:47:0010323:431	Земли населенных пунктов	среднеэтажная жилая застройка
2917	24:47:0010323:6	Земли населенных пунктов	Земельные участки (территории) общего пользования
2918	24:47:0010323:7	Земли населенных пунктов	для установки временного нежилого объекта (металлический гараж)
2919	24:47:0010323:705	Земли населенных пунктов	земельные участки (территории) общего пользования
2920	24:47:0010323:8	Земли населенных пунктов	для эксплуатации нежилого здания (гараж)
2921	24:47:0010325:1	Земли населенных пунктов	для эксплуатации индивидуального жилого дома
2922	24:47:0010325:11	Земли населенных пунктов	для эксплуатации кв. 1 жилого дома
2923	24:47:0010325:12	Земли населенных пунктов	Для ведения личного подсобного хозяйства
2924	24:47:0010325:13	Земли населенных пунктов	для ведения личного подсобного хозяйства
2925	24:47:0010325:2	Категория не установлена	для эксплуатации индивидуального жилого дома
2926	24:47:0010325:201	Земли населенных пунктов	для ведения личного подсобного хозяйства
2927	24:47:0010325:4	Категория не установлена	для эксплуатации жилого дома
2928	24:47:0010325:5	Земли населенных пунктов	для эксплуатации квартиры № 2
2929	24:47:0010325:57	Земли населенных пунктов	для ведения личного подсобного хозяйства
2930	24:47:0010325:58	Земли населенных пунктов	для ведения личного подсобного хозяйства
2931	24:47:0010325:63	Земли населенных пунктов	Для индивидуального жилищного строительства
2932	24:47:0010325:64	Земли населенных пунктов	для ведения личного подсобного хозяйства
2933	24:47:0010326:2	Категория не установлена	для эксплуатации 1/2 части жилого объекта недвижимости (квартира)
2934	24:47:0010326:21	Земли населенных пунктов	Для ведения личного подсобного хозяйства
2935	24:47:0010326:4	Земли населенных пунктов	для эксплуатации квартиры с хозяйственными постройками в 2-х квартирном доме
2936	24:47:0010326:5	Земли населенных пунктов	для эксплуатации квартиры с хозяйственными постройками в 2-х квартирном доме
2937	24:47:0010326:6	Земли населенных пунктов	Для ведения личного подсобного хозяйства
2938	24:47:0010326:68	Земли населенных пунктов	для ведения личного подсобного хозяйства
2939	24:47:0010326:69	Земли населенных пунктов	для ведения личного подсобного хозяйства
2940	24:47:0010326:7	Земли населенных пунктов	для эксплуатации квартиры № 2
2941	24:47:0010326:70	Земли населенных пунктов	Для эксплуатации двухквартирного жилого дома
2942	24:47:0010331:1	Земли населенных пунктов	для завершения строительства и сдачи жилого дома в эксплуатацию
2943	24:47:0010331:10	Категория не установлена	для установки временного нежилого объекта (металлический гараж)
2944	24:47:0010331:136	Земли населенных пунктов	для ведения личного подсобного хозяйства
2945	24:47:0010331:137	Земли населенных пунктов	Для ведения личного подсобного хозяйства
2946	24:47:0010331:140	Земли населенных пунктов	для строительства индивидуального жилого дома
2947	24:47:0010331:141	Земли населенных пунктов	для ведения личного подсобного хозяйства
2948	24:47:0010331:143	Земли населенных пунктов	приусадебный участок личного подсобного хозяйства
2949	24:47:0010331:145	Земли населенных пунктов	для ведения личного подсобного хозяйства
2950	24:47:0010331:15	Земли населенных пунктов	для эксплуатации индивидуального гаража
2951	24:47:0010331:2	Земли населенных пунктов	для ведения личного подсобного хозяйства
2952	24:47:0010331:284	Земли населенных пунктов	магазины
2953	24:47:0010331:3	Земли населенных пунктов	для строительства гаража
2954	24:47:0010331:309	Земли населенных пунктов	для ведения личного подсобного хозяйства
2955	24:47:0010331:4	Земли населенных пунктов	для эксплуатации индивидуального гаража
2956	24:47:0010331:41	Земли населенных пунктов	для ведения личного подсобного хозяйства
2957	24:47:0010331:42	Земли населенных пунктов	для ведения личного подсобного хозяйства
2958	24:47:0010331:45	Земли населенных пунктов	для ведения личного подсобного хозяйства
2959	24:47:0010331:46	Земли населенных пунктов	Для ведения личного подсобного хозяйства
2960	24:47:0010331:5	Земли населенных пунктов	для эксплуатации индивидуального гаража
2961	24:47:0010331:6	Категория не установлена	для хозяйственной эксплуатации земельного участка и жилого объекта недвижимости
2962	24:47:0010331:8	Категория не установлена	для эксплуатации 1/2 части жилого объекта недвижимости (квартира)
2963	24:47:0010331:310	Земли населенных пунктов	для ведения личного подсобного хозяйства

2964	24:47:0010331:310	Земли населенных пунктов	для ведения личного подсобного хозяйства
2965	24:47:0010329:15	Земли населенных пунктов	для эксплуатации нежилого здания ( моторный цех)
2966	24:47:0010329:16	Земли населенных пунктов	для эксплуатации нежилого здания (гараж)
2967	24:47:0010329:17	Земли населенных пунктов	для эксплуатации нежилого здания (котельная)
2968	24:47:0010329:18	Земли населенных пунктов	для эксплуатации водозаборной скважины
2969	24:47:0010329:186	Земли населенных пунктов	коммунальное обслуживание
2970	24:47:0010329:19	Земли населенных пунктов	для эксплуатации нежилого здания
2971	24:47:0010329:22	Земли населенных пунктов	для эксплуатации административного здания
2972	24:47:0010329:23	Земли населенных пунктов	для эксплуатации 1/2 части нежилого здания (гараж)
2973	24:47:0010329:24	Земли населенных пунктов	для эксплуатации нежилого помещения №2
2974	24:47:0010329:3	Земли населенных пунктов	для комплексной переработки древесины
2975	24:47:0010329:35	Земли населенных пунктов	для эксплуатации водозаборной скважины
2976	24:47:0010329:37	Земли населенных пунктов	для строительства индивидуального жилого дома
2977	24:47:0010329:38	Земли населенных пунктов	Для строительства центрального теплового пункта № 1
2978	24:47:0010329:45	Земли населенных пунктов	Для строительства электрической сети к ЦТП № 1
2979	24:47:0010329:53	Земли населенных пунктов	для производственной деятельности
2980	24:47:0010329:54	Земли населенных пунктов	для производственной деятельности
2981	24:47:0010329:6	Земли населенных пунктов	для завершения строительства нежилого здания арболитового цеха
2982	24:47:0010329:52	Земли населенных пунктов	предпринимательство
2983	24:47:0010329:52	Земли населенных пунктов	предпринимательство
2984	24:47:0010332:25	Земли населенных пунктов	для эксплуатации квартиры № 1
2985	24:47:0010332:26	Земли населенных пунктов	для эксплуатации многоквартирного жилого дома
2986	24:47:0010332:4	Земли населенных пунктов	для эксплуатации жилого дома
2987	24:47:0010332:5	Земли населенных пунктов	для эксплуатации индивидуального жилого дома
2988	24:47:0010332:6	Земли населенных пунктов	для эксплуатации квартиры № 2
2989	24:47:0010332:88	Земли населенных пунктов	среднеэтажная жилая застройка
2990	24:47:0010332:25	Земли населенных пунктов	для эксплуатации квартиры № 1
2991	24:47:0010332:26	Земли населенных пунктов	для эксплуатации многоквартирного жилого дома
2992	24:47:0010332:4	Земли населенных пунктов	для эксплуатации жилого дома
2993	24:47:0010332:5	Земли населенных пунктов	для эксплуатации индивидуального жилого дома
2994	24:47:0010332:6	Земли населенных пунктов	для эксплуатации квартиры № 2
2995	24:47:0010332:88	Земли населенных пунктов	среднеэтажная жилая застройка
2996	24:47:0010332:9	Категория не установлена	
2997	24:47:0010336:1	Земли населенных пунктов	для эксплуатации жилого дома со встроенным магазином
2998	24:47:0010336:271	Земли населенных пунктов	размещение индивидуального гаража
2999	24:47:0010336:273	Земли населенных пунктов	среднеэтажная жилая застройка
3000	24:47:0010336:274	Земли населенных пунктов	среднеэтажная жилая застройка
3001	24:47:0010336:275	Земли населенных пунктов	среднеэтажная жилая застройка
3002	24:47:0010336:3	Земли населенных пунктов	для ведения личного подсобного хозяйства
3003	24:47:0010336:39	Земли населенных пунктов	для эксплуатации многоквартирного жилого дома
3004	24:47:0010336:40	Земли населенных пунктов	для эксплуатации многоквартирного жилого дома
3005	24:47:0010336:41	Земли населенных пунктов	для эксплуатации многоквартирного жилого дома
3006	24:47:0010336:45	Земли населенных пунктов	для эксплуатации многоквартирного жилого дома
3007	24:47:0010336:46	Земли населенных пунктов	для эксплуатации многоквартирного жилого дома
3008	24:47:0010336:47	Земли населенных пунктов	для ведения личного подсобного хозяйства
3009	24:47:0010336:5	Земли населенных пунктов	для эксплуатации нежилого помещения (хозяйственные постройки)
3010	24:47:0010339:1	Земли населенных пунктов	для эксплуатации индивидуального жилого дома
3011	24:47:0010339:10	Земли населенных пунктов	для эксплуатации 1/2 части жилого дома
3012	24:47:0010339:125	Земли населенных пунктов	для ведения личного подсобного хозяйства
3013	24:47:0010339:127	Земли населенных пунктов	для ведения личного подсобного хозяйства
3014	24:47:0010339:128	Земли населенных пунктов	Для ведения личного подсобного хозяйства
3015	24:47:0010339:15	Земли населенных пунктов	для эксплуатации 1/2 доли жилого дома
3016	24:47:0010339:16	Земли населенных пунктов	для эксплуатации жилого дома
3017	24:47:0010339:2	Земли населенных пунктов	для эксплуатации индивидуального жилого дома
3018	24:47:0010339:239	Земли населенных пунктов	для ведения личного подсобного хозяйства









			хозяйства
3194	24:47:0010341:520	Земли населенных пунктов	среднеэтажная жилая застройка
3195	24:47:0010341:521	Земли населенных пунктов	Среднеэтажная жилая застройка
3196	24:47:0010341:522	Земли населенных пунктов	среднеэтажная жилая застройка
3197	24:47:0010341:523	Земли населенных пунктов	Среднеэтажная жилая застройка
3198	24:47:0010341:524	Земли населенных пунктов	среднеэтажная жилая застройка
3199	24:47:0010341:525	Земли населенных пунктов	среднеэтажная жилая застройка
3200	24:47:0010341:528	Земли населенных пунктов	для ведения личного подсобного хозяйства
3201	24:47:0010341:6	Земли населенных пунктов	для эксплуатации магазина
3202	24:47:0010341:639	Земли населенных пунктов	объекты гаражного назначения
3203	24:47:0010341:78	Земли населенных пунктов	для эксплуатации жилого дома
3204	24:47:0010341:79	Земли населенных пунктов	для эксплуатации нежилого дома
3205	24:47:0010341:8	Категория не установлена	для эксплуатации 1/2 доли жилого дома
3206	24:47:0010341:80	Земли населенных пунктов	для эксплуатации 1/2 доли жилого дома
3207	24:47:0010341:81	Земли населенных пунктов	для эксплуатации жилого дома
3208	24:47:0010341:83	Земли населенных пунктов	для эксплуатации магазина
3209	24:47:0010341:84	Земли населенных пунктов	Для эксплуатации многоквартирного жилого дома
3210	24:47:0010341:841	Земли населенных пунктов	для ведения личного подсобного хозяйства
3211	24:47:0010341:842	Земли населенных пунктов	для ведения личного подсобного хозяйства
3212	24:47:0010341:843	Земли населенных пунктов	объекты гаражного назначения
3213	24:47:0010341:85	Земли населенных пунктов	Для эксплуатации многоквартирного жилого дома
3214	24:47:0010341:86	Земли населенных пунктов	для эксплуатации многоквартирного жилого дома
3215	24:47:0010341:88	Земли населенных пунктов	Для эксплуатации многоквартирного жилого дома
3216	24:47:0010341:89	Земли населенных пунктов	для ведения личного подсобного хозяйства
3217	24:47:0010341:90	Земли населенных пунктов	для эксплуатации многоквартирного жилого дома
3218	24:47:0010341:91	Земли населенных пунктов	для эксплуатации индивидуального гаража
3219	24:47:0010341:92	Земли населенных пунктов	для эксплуатации индивидуального гаража
3220	24:47:0010343:1	Земли населенных пунктов	для эксплуатации жилого дома
3221	24:47:0010343:10	Земли населенных пунктов	Для ведения личного подсобного хозяйства
3222	24:47:0010343:12	Земли населенных пунктов	для строительства нежилого здания (гараж)
3223	24:47:0010343:13	Земли населенных пунктов	для строительства нежилого здания (индивидуальный гараж)
3224	24:47:0010343:15	Земли населенных пунктов	для эксплуатации квартиры со вспомогательными помещениями в двухквартирном жилом доме
3225	24:47:0010343:174	Земли населенных пунктов	для строительства индивидуального гаража
3226	24:47:0010343:175	Земли населенных пунктов	Для строительства индивидуального гаража
3227	24:47:0010343:176	Земли населенных пунктов	для ведения личного подсобного хозяйства
3228	24:47:0010343:197	Земли населенных пунктов	для строительства индивидуального гаража
3229	24:47:0010343:198	Земли населенных пунктов	для строительства индивидуального гаража
3230	24:47:0010343:199	Земли населенных пунктов	дополнительно, для эксплуатации детского сада №1
3231	24:47:0010343:2	Земли населенных пунктов	для эксплуатации нежилого здания
3232	24:47:0010343:20	Категория не установлена	
3233	24:47:0010343:201	Земли населенных пунктов	среднеэтажная жилая застройка
3234	24:47:0010343:202	Земли населенных пунктов	среднеэтажная жилая застройка
3235	24:47:0010343:203	Земли населенных пунктов	среднеэтажная жилая застройка
3236	24:47:0010343:204	Земли населенных пунктов	среднеэтажная жилая застройка
3237	24:47:0010343:205	Земли населенных пунктов	среднеэтажная жилая застройка
3238	24:47:0010343:206	Земли населенных пунктов	коммунальное обслуживание
3239	24:47:0010343:207	Земли населенных пунктов	Коммунальное обслуживание
3240	24:47:0010343:3	Земли населенных пунктов	одноквартирные индивидуальные отдельно стоящие жилые дома с приусадебными земельными участками
3241	24:47:0010343:4	Земли населенных пунктов	для строительства индивидуального гаража
3242	24:47:0010343:407	Земли населенных пунктов	для ведения личного подсобного хозяйства
3243	24:47:0010343:5	Земли населенных пунктов	для строительства индивидуального гаража
3244	24:47:0010343:58	Земли населенных пунктов	для эксплуатации детского сада
3245	24:47:0010343:59	Земли населенных пунктов	для эксплуатации многоквартирного жилого дома
3246	24:47:0010343:6	Земли населенных пунктов	для строительства гаражей в негорючем исполнении
3247	24:47:0010343:60	Земли населенных пунктов	для эксплуатации многоквартирного жилого дома

3248	24:47:0010343:61	Земли населенных пунктов	для ведения личного подсобного хозяйства
3249	24:47:0010343:7	Земли населенных пунктов	для строительства гаражей в негорючем исполнении
3250	24:47:0010343:8	Земли населенных пунктов	для эксплуатации 1/2 части жилого объекта недвижимости (квартира)
3251	24:47:0010341:20	Земли населенных пунктов	Для строительства дома
3252	24:47:0010344:1	Земли населенных пунктов	для эксплуатации нежилого объекта недвижимости
3253	24:47:0010344:10	Земли населенных пунктов	для строительства жилого дома
3254	24:47:0010344:100	Земли населенных пунктов	для строительства жилого дома
3255	24:47:0010344:1009	Земли населенных пунктов	Для строительства электрической сети к ЦТП № 2
3256	24:47:0010344:101	Земли населенных пунктов	для эксплуатации водозаборных скважин
3257	24:47:0010344:1011	Земли населенных пунктов	для установки металлического гаража
3258	24:47:0010344:1012	Земли населенных пунктов	для строительства индивидуального жилого дома
3259	24:47:0010344:1013	Категория не установлена	для строительства индивидуального жилого дома
3260	24:47:0010344:1015	Земли населенных пунктов	для эксплуатации септика
3261	24:47:0010344:1016	Земли населенных пунктов	для эксплуатации септика
3262	24:47:0010344:1017	Земли населенных пунктов	для установки металлического гаража
3263	24:47:0010344:1019	Земли населенных пунктов	для строительства индивидуального гаража
3264	24:47:0010344:102	Земли населенных пунктов	для эксплуатации нежилого здания (трансформаторной подстанции)
3265	24:47:0010344:1024	Земли населенных пунктов	для строительства индивидуального жилого дома
3266	24:47:0010344:1026	Земли населенных пунктов	малоэтажная жилая застройка
3267	24:47:0010344:1027	Земли населенных пунктов	малоэтажная жилая застройка
3268	24:47:0010344:1028	Земли населенных пунктов	малоэтажная жилая застройка
3269	24:47:0010344:103	Земли населенных пунктов	для эксплуатации нежилого здания (трансформаторной подстанции)
3270	24:47:0010344:1031	Земли населенных пунктов	Индивидуальное жилищное строительство
3271	24:47:0010344:1032	Земли населенных пунктов	Индивидуальное жилищное строительство
3272	24:47:0010344:105	Земли населенных пунктов	для эксплуатации части нежилого здания
3273	24:47:0010344:106	Земли населенных пунктов	для эксплуатации многоквартирного жилого дома
3274	24:47:0010344:107	Земли населенных пунктов	для эксплуатации многоквартирного жилого дома
3275	24:47:0010344:108	Земли населенных пунктов	для эксплуатации нежилого помещения (гараж)
3276	24:47:0010344:109	Земли населенных пунктов	для установки хоккейной коробки
3277	24:47:0010344:11	Земли населенных пунктов	для строительства гостиницы
3278	24:47:0010344:1110	Земли населенных пунктов	размещение индивидуального гаража
3279	24:47:0010344:1111	Земли населенных пунктов	размещение индивидуального гаража
3280	24:47:0010344:1112	Земли населенных пунктов	размещение индивидуального гаража
3281	24:47:0010344:1113	Земли населенных пунктов	размещение индивидуального гаража
3282	24:47:0010344:1115	Земли населенных пунктов	индивидуальное жилищное строительство
3283	24:47:0010344:1116	Земли населенных пунктов	коммунальное обслуживание
3284	24:47:0010344:1119	Земли населенных пунктов	для строительства многоквартирного жилого дома
3285	24:47:0010344:112	Категория не установлена	
3286	24:47:0010344:1120	Земли населенных пунктов	предпринимательство
3287	24:47:0010344:1121	Земли населенных пунктов	коммунальное обслуживание
3288	24:47:0010344:1122	Земли населенных пунктов	коммунальное обслуживание
3289	24:47:0010344:1125	Земли населенных пунктов	для строительства 60-ти квартирного жилого дома
3290	24:47:0010344:1126	Земли населенных пунктов	для строительства канализационной насосной станции
3291	24:47:0010344:1127	Земли населенных пунктов	для строительства магазина товаров повседневного спроса с комбинатом бытового обслуживания
3292	24:47:0010344:1128	Земли населенных пунктов	объекты гаражного назначения
3293	24:47:0010344:12	Категория не установлена	для эксплуатации гаража
3294	24:47:0010344:1239	Земли населенных пунктов	объекты гаражного назначения
3295	24:47:0010344:1240	Земли населенных пунктов	объекты гаражного назначения
3296	24:47:0010344:1241	Земли населенных пунктов	объекты гаражного назначения
3297	24:47:0010344:1242	Земли населенных пунктов	объекты гаражного назначения
3298	24:47:0010344:13	Земли населенных пунктов	для эксплуатации жилого дома
3299	24:47:0010344:14	Земли населенных пунктов	для эксплуатации зданий и сооружений
3300	24:47:0010344:15	Земли населенных пунктов	для эксплуатации индивидуального гаража
3301	24:47:0010344:16	Категория не установлена	для строительства индивидуального жилого дома,

			объектов недвижимости и хозяйственных построек
3302	24:47:0010344:169	Земли населенных пунктов	для установки металлического гаража
3303	24:47:0010344:17	Категория не установлена	для строительства нежилого здания (гараж)
3304	24:47:0010344:170	Земли населенных пунктов	для эксплуатации многоквартирного жилого дома
3305	24:47:0010344:175	Земли населенных пунктов	для строительства жилого дома
3306	24:47:0010344:1760	Земли населенных пунктов	коммунальное обслуживание
3307	24:47:0010344:18	Земли населенных пунктов	для эксплуатации гаража
3308	24:47:0010344:180	Земли населенных пунктов	для эксплуатации индивидуального гаража
3309	24:47:0010344:189	Земли населенных пунктов	для строительства жилого 60-квартирного дома
3310	24:47:0010344:190	Земли населенных пунктов	для строительства индивидуального жилого дома
3311	24:47:0010344:2	Земли населенных пунктов	для эксплуатации магазина
3312	24:47:0010344:20	Земли населенных пунктов	для завершения строительства жилого дома
3313	24:47:0010344:22	Земли населенных пунктов	для завершения строительства жилого дома
3314	24:47:0010344:24	Земли населенных пунктов	для эксплуатации жилого дома
3315	24:47:0010344:25	Категория не установлена	для эксплуатации ранее выстроенного гаража
3316	24:47:0010344:26	Категория не установлена	для эксплуатации жилого дома
3317	24:47:0010344:27	Категория не установлена	для огородничества
3318	24:47:0010344:29	Земли населенных пунктов	для строительства индивидуального гаража
3319	24:47:0010344:3	Земли населенных пунктов	для эксплуатации нежилого здания (торговый ларек)
3320	24:47:0010344:31	Земли населенных пунктов	для эксплуатации жилого дома
3321	24:47:0010344:35	Земли населенных пунктов	для завершения строительства жилого дома
3322	24:47:0010344:4	Земли населенных пунктов	для эксплуатации торгового киоска
3323	24:47:0010344:5	Земли населенных пунктов	для эксплуатации торгового павильона
3324	24:47:0010344:53	Земли населенных пунктов	для строительства индивидуального жилого дома
3325	24:47:0010344:54	Земли населенных пунктов	Для строительства индивидуального жилого дома
3326	24:47:0010344:7	Земли населенных пунктов	для эксплуатации нежилого здания (котельная)
3327	24:47:0010344:842	Земли населенных пунктов	для строительства индивидуального гаража
3328	24:47:0010344:848	Земли населенных пунктов	для строительства двух 16-квартирных жилых домов
3329	24:47:0010344:849	Земли населенных пунктов	для эксплуатации индивидуального гаража
3330	24:47:0010344:851	Земли населенных пунктов	Для эксплуатации индивидуального гаража
3331	24:47:0010344:856	Земли населенных пунктов	Для строительства 60-квартирного жилого дома
3332	24:47:0010344:859	Земли населенных пунктов	для эксплуатации индивидуального гаража
3333	24:47:0010344:860	Земли населенных пунктов	для строительства индивидуального жилого дома
3334	24:47:0010344:863	Земли населенных пунктов	для установки металлического гаража
3335	24:47:0010344:864	Земли населенных пунктов	для эксплуатации индивидуального гаража
3336	24:47:0010344:865	Земли населенных пунктов	для установки металлического гаража
3337	24:47:0010344:867	Земли населенных пунктов	для строительства индивидуального гаража
3338	24:47:0010344:922	Земли населенных пунктов	для установки металлического гаража
3339	24:47:0010344:924	Земли населенных пунктов	для строительства индивидуального гаража
3340	24:47:0010344:925	Земли населенных пунктов	размещение индивидуального гаража
3341	24:47:0010344:926	Земли населенных пунктов	для эксплуатации индивидуального гаража
3342	24:47:0010344:928	Земли населенных пунктов	объекты гаражного назначения
3343	24:47:0010344:929	Земли населенных пунктов	Для строительства индивидуального гаража
3344	24:47:0010344:930	Земли населенных пунктов	Для строительства индивидуального гаража
3345	24:47:0010344:931	Земли населенных пунктов	Для строительства индивидуального гаража
3346	24:47:0010344:932	Земли населенных пунктов	для строительства гаража
3347	24:47:0010344:933	Земли населенных пунктов	Для строительства индивидуального гаража
3348	24:47:0010344:934	Земли населенных пунктов	Для строительства индивидуального гаража
3349	24:47:0010344:935	Земли населенных пунктов	Для строительства индивидуального гаража
3350	24:47:0010344:936	Земли населенных пунктов	Для строительства индивидуального гаража
3351	24:47:0010344:937	Земли населенных пунктов	для эксплуатации индивидуального гаража
3352	24:47:0010344:938	Земли населенных пунктов	Для строительства центрального теплового пункта № 2
3353	24:47:0010344:939	Земли населенных пунктов	малоэтажная жилая застройка
3354	24:47:0010344:940	Земли населенных пунктов	малоэтажная жилая застройка
3355	24:47:0010344:941	Земли населенных пунктов	малоэтажная жилая застройка
3356	24:47:0010344:942	Земли населенных пунктов	Для строительства центрального теплового пункта № 2

3357	24:47:0010344:943	Земли населенных пунктов	Для строительства дизельной электрической станции
3358	24:47:0010349:1	Земли населенных пунктов	для эксплуатации жилого дома
3359	24:47:0010349:10	Земли населенных пунктов	для сельскохозяйственного использования
3360	24:47:0010349:11	Земли населенных пунктов	для завершения строительства жилого дома
3361	24:47:0010349:19	Земли населенных пунктов	для строительства индивидуального жилого дома
3362	24:47:0010349:2	Земли населенных пунктов	для эксплуатации 1\2 доли жилого дома
3363	24:47:0010349:216	Земли населенных пунктов	водный транспорт (склады)
3364	24:47:0010349:3	Земли населенных пунктов	для эксплуатации индивидуального жилого дома
3365	24:47:0010349:35	Земли населенных пунктов	для строительства жилого двухквартирного жилого дома
3366	24:47:0010349:36	Земли населенных пунктов	Для строительства индивидуального жилого дома
3367	24:47:0010349:4	Земли населенных пунктов	для строительства жилого дома
3368	24:47:0010349:5	Земли населенных пунктов	для строительства жилого дома
3369	24:47:0010349:6	Земли населенных пунктов	для эксплуатации затона отстоя судов
3370	24:47:0010349:61	Земли населенных пунктов	для строительства индивидуального жилого дома
3371	24:47:0010349:62	Земли населенных пунктов	для строительства индивидуального жилого дома
3372	24:47:0010349:63	Земли населенных пунктов	для строительства индивидуального жилого дома
3373	24:47:0010349:64	Земли населенных пунктов	Для строительства индивидуального жилого дома
3374	24:47:0010349:65	Земли населенных пунктов	для устройства погрузочно-разгрузочной площадки паромной переправы "Епишино - левый берег"
3375	24:47:0010349:68	Земли населенных пунктов	для строительства индивидуального жилого дома
3376	24:47:0010349:7	Земли населенных пунктов	для эксплуатации жилого дома
3377	24:47:0010349:70	Земли населенных пунктов	для строительства индивидуального жилого дома
3378	24:47:0010349:71	Земли населенных пунктов	для строительства индивидуального жилого дома
3379	24:47:0010349:72	Земли населенных пунктов	индивидуальное жилищное строительство
3380	24:47:0010349:75	Земли населенных пунктов	индивидуальное жилищное строительство
3381	24:47:0010349:8	Категория не установлена	для завершения строительства жилого дома
3382	24:47:0010349:9	Категория не установлена	для завершения строительства жилого дома
3383	24:47:0010403:1	Земли населенных пунктов	для эксплуатации индивидуального жилого дома
3384	24:47:0010403:10	Земли населенных пунктов	для эксплуатации жилого дома
3385	24:47:0010403:112	Земли населенных пунктов	для эксплуатации индивидуального жилого дома
3386	24:47:0010403:113	Земли населенных пунктов	для ведения личного подсобного хозяйства
3387	24:47:0010403:116	Земли населенных пунктов	для ведения личного подсобного хозяйства
3388	24:47:0010403:117	Земли населенных пунктов	Приусадебный участок личного подсобного хозяйства
3389	24:47:0010403:12	Земли населенных пунктов	для эксплуатации жилого дома
3390	24:47:0010403:15	Земли населенных пунктов	для эксплуатации жилого дома
3391	24:47:0010403:17	Земли населенных пунктов	для ведения личного подсобного хозяйства
3392	24:47:0010403:2	Земли населенных пунктов	для эксплуатации жилого дома
3393	24:47:0010403:272	Земли населенных пунктов	для ведения личного подсобного хозяйства
3394	24:47:0010403:273	Земли населенных пунктов	для ведения личного подсобного хозяйства
3395	24:47:0010403:3	Земли населенных пунктов	для эксплуатации жилого помещения
3396	24:47:0010403:32	Земли населенных пунктов	Для ведения личного подсобного хозяйства
3397	24:47:0010403:4	Земли населенных пунктов	для жилищного строительства
3398	24:47:0010403:5	Земли населенных пунктов	для индивидуального жилищного строительства
3399	24:47:0010403:6	Земли населенных пунктов	для эксплуатации индивидуального жилого дома
3400	24:47:0010403:7	Земли населенных пунктов	для эксплуатации жилого дома
3401	24:47:0010403:8	Земли населенных пунктов	для эксплуатации жилого дома
3402	24:47:0010403:9	Земли населенных пунктов	для эксплуатации жилого дома
3403	24:47:0010401:1	Земли населенных пунктов	для уставной деятельности
3404	24:47:0010401:2	Земли населенных пунктов	для эксплуатации нежилого здания (административного)
3405	24:47:0010401:24	Земли населенных пунктов	для эксплуатации многоквартирного жилого дома
3406	24:47:0010401:25	Земли населенных пунктов	Для эксплуатации нежилого здания
3407	24:47:0010401:26	Земли населенных пунктов	для эксплуатации нежилого здания
3408	24:47:0010401:27	Земли населенных пунктов	для ведения личного подсобного хозяйства
3409	24:47:0010401:3	Земли населенных пунктов	для эксплуатации нежилого здания (котельной)
3410	24:47:0010401:73	Земли населенных пунктов	Для ведения личного подсобного хозяйства
3411	24:47:0010401:76	Земли населенных пунктов	Для строительства индивидуального жилого дома

3412	24:47:0010401:81	Земли населенных пунктов	Для эксплуатации нежилого здания (административное)
3413	24:47:0010404:1	Земли населенных пунктов	для эксплуатации индивидуального жилого дома
3414	24:47:0010404:10	Земли населенных пунктов	для эксплуатации жилого дома
3415	24:47:0010404:100	Земли населенных пунктов	Для ведения личного подсобного хозяйства
3416	24:47:0010404:101	Земли населенных пунктов	для ведения личного подсобного хозяйства
3417	24:47:0010404:102	Земли населенных пунктов	для ведения личного подсобного хозяйства
3418	24:47:0010404:11	Земли населенных пунктов	для эксплуатации 1/2 доли жилого дома
3419	24:47:0010404:12	Категория не установлена	для эксплуатации жилого дома
3420	24:47:0010404:13	Земли населенных пунктов	для эксплуатации жилого дома
3421	24:47:0010404:14	Земли населенных пунктов	для эксплуатации 1/2 доли жилого дома
3422	24:47:0010404:15	Земли населенных пунктов	для эксплуатации 1/2 доли жилого дома
3423	24:47:0010404:17	Земли населенных пунктов	жилая застройка
3424	24:47:0010404:18	Категория не установлена	для эксплуатации жилого дома
3425	24:47:0010404:2	Земли населенных пунктов	для эксплуатации индивидуального жилого дома
3426	24:47:0010404:20	Земли населенных пунктов	для эксплуатации жилого дома
3427	24:47:0010404:25	Земли населенных пунктов	для ведения личного подсобного хозяйства
3428	24:47:0010404:28	Земли населенных пунктов	для эксплуатации 1/2 части жилого дома
3429	24:47:0010404:288	Земли населенных пунктов	для ведения личного подсобного хозяйства
3430	24:47:0010404:290	Земли населенных пунктов	для ведения личного подсобного хозяйства
3431	24:47:0010404:291	Земли населенных пунктов	для ведения личного подсобного хозяйства
3432	24:47:0010404:294	Земли населенных пунктов	для эксплуатации нежилого помещения 2
3433	24:47:0010404:295	Земли населенных пунктов	для эксплуатации нежилого здания (склад)
3434	24:47:0010404:296	Земли населенных пунктов	для прохода и проезда
3435	24:47:0010404:297	Земли населенных пунктов	для прохода и проезда
3436	24:47:0010404:298	Земли населенных пунктов	для эксплуатации нежилого здания (котельная)
3437	24:47:0010404:299	Земли населенных пунктов	приусадебный участок личного подсобного хозяйства
3438	24:47:0010404:3	Земли населенных пунктов	для эксплуатации индивидуального жилого дома
3439	24:47:0010404:30	Земли населенных пунктов	для эксплуатации жилого дома
3440	24:47:0010404:300	Земли населенных пунктов	приусадебный участок личного подсобного хозяйства
3441	24:47:0010404:301	Земли населенных пунктов	для ведения личного подсобного хозяйства
3442	24:47:0010404:304	Земли населенных пунктов	Для ведения личного подсобного хозяйства
3443	24:47:0010404:305	Земли населенных пунктов	для ведения личного подсобного хозяйства
3444	24:47:0010404:32	Земли населенных пунктов	для ведения личного подсобного хозяйства
3445	24:47:0010404:4	Земли населенных пунктов	для эксплуатации индивидуального жилого дома
3446	24:47:0010404:467	Земли населенных пунктов	Для ведения личного подсобного хозяйства
3447	24:47:0010404:48	Категория не установлена	для эксплуатации жилого дома
3448	24:47:0010404:49	Категория не установлена	для эксплуатации жилого дома
3449	24:47:0010404:5	Земли населенных пунктов	для индивидуального жилищного строительства
3450	24:47:0010404:50	Земли населенных пунктов	для эксплуатации жилого помещения (квартира №2)
3451	24:47:0010404:51	Земли населенных пунктов	для эксплуатации жилого помещения (квартира №1)
3452	24:47:0010404:52	Земли населенных пунктов	для эксплуатации жилого дома
3453	24:47:0010404:53	Земли населенных пунктов	Склады
3454	24:47:0010404:533	Земли населенных пунктов	Для ведения личного подсобного хозяйства
3455	24:47:0010404:54	Земли населенных пунктов	для эксплуатации 1/2 части жилого дома
3456	24:47:0010404:55	Земли населенных пунктов	для эксплуатации индивидуального жилого дома
3457	24:47:0010404:56	Земли населенных пунктов	для эксплуатации жилого дома
3458	24:47:0010404:6	Земли населенных пунктов	для индивидуального жилищного строительства
3459	24:47:0010404:7	Категория не установлена	для эксплуатации индивидуального жилого дома
3460	24:47:0010404:8	Земли населенных пунктов	для эксплуатации жилого дома
3461	24:47:0010404:9	Земли населенных пунктов	для эксплуатации жилого дома
3462	24:47:0010404:95	Земли населенных пунктов	для эксплуатации жилого дома
3463	24:47:0010404:96	Земли населенных пунктов	для эксплуатации жилого дома
3464	24:47:0010404:97	Земли населенных пунктов	для эксплуатации 1/2 доли жилого дома
3465	24:47:0010404:98	Земли населенных пунктов	для эксплуатации жилого дома
3466	24:47:0010404:99	Земли населенных пунктов	для ведения личного подсобного хозяйства

3467	24:47:0010404:292	Земли населенных пунктов	для ведения личного подсобного хозяйства
3468	24:47:0010404:292	Земли населенных пунктов	для ведения личного подсобного хозяйства
3469	24:47:0010404:293	Земли населенных пунктов	для ведения личного подсобного хозяйства
3470	24:47:0010404:293	Земли населенных пунктов	для ведения личного подсобного хозяйства
3471	24:47:0010412:1	Земли населенных пунктов	для эксплуатации жилого дома
3472	24:47:0010412:13	Земли населенных пунктов	для эксплуатации жилого дома
3473	24:47:0010412:14	Земли населенных пунктов	для эксплуатации жилых помещений (квартира № 1 и № 2)
3474	24:47:0010412:2	Земли населенных пунктов	для эксплуатации индивидуального жилого дома
3475	24:47:0010412:30	Земли населенных пунктов	для эксплуатации жилого дома
3476	24:47:0010412:31	Земли населенных пунктов	для эксплуатации жилого дома
3477	24:47:0010412:32	Земли населенных пунктов	Для ведения личного подсобного хозяйства
3478	24:47:0010412:4	Земли населенных пунктов	для эксплуатации жилого дома
3479	24:47:0010412:6	Земли населенных пунктов	для ведения личного подсобного хозяйства
3480	24:47:0010412:7	Земли населенных пунктов	для эксплуатации жилого дома
3481	24:47:0010412:85	Земли населенных пунктов	для ведения личного подсобного хозяйства
3482	24:47:0010412:86	Земли населенных пунктов	для ведения личного подсобного хозяйства
3483	24:47:0010412:87	Земли населенных пунктов	для ведения личного подсобного хозяйства
3484	24:47:0010412:9	Земли населенных пунктов	для эксплуатации индивидуального жилого дома
3485	24:47:0010419:1	Земли населенных пунктов	для эксплуатации магазина
3486	24:47:0010419:10	Категория не установлена	для эксплуатации жилого дома
3487	24:47:0010419:11	Земли населенных пунктов	для эксплуатации жилого дома
3488	24:47:0010419:142	Земли населенных пунктов	Для установки стационарного павильона
3489	24:47:0010419:146	Земли населенных пунктов	Для ведения личного подсобного хозяйства
3490	24:47:0010419:147	Земли населенных пунктов	для установки торгового павильона
3491	24:47:0010419:153	Земли населенных пунктов	для установки торгового павильона
3492	24:47:0010419:157	Земли населенных пунктов	приусадебный участок личного подсобного хозяйства
3493	24:47:0010419:159	Земли населенных пунктов	для ведения личного подсобного хозяйства
3494	24:47:0010419:160	Земли населенных пунктов	для ведения личного подсобного хозяйства
3495	24:47:0010419:17	Земли населенных пунктов	для эксплуатации жилого помещения (квартира № 2)
3496	24:47:0010419:18	Земли населенных пунктов	для эксплуатации жилого помещения (квартира №1)
3497	24:47:0010419:19	Категория не установлена	
3498	24:47:0010419:2	Земли населенных пунктов	для осуществления торговой деятельности
3499	24:47:0010419:3	Земли населенных пунктов	для строительства жилого дома
3500	24:47:0010419:304	Земли населенных пунктов	склады
3501	24:47:0010419:325	Земли населенных пунктов	земельные участки (территории) общего пользования
3502	24:47:0010419:34	Земли населенных пунктов	для эксплуатации многоквартирного жилого дома
3503	24:47:0010419:35	Земли населенных пунктов	для эксплуатации многоквартирного жилого дома
3504	24:47:0010419:36	Земли населенных пунктов	для эксплуатации многоквартирного жилого дома
3505	24:47:0010419:37	Земли населенных пунктов	для эксплуатации 1/2 доли жилого дома
3506	24:47:0010419:4	Категория не установлена	для эксплуатации индивидуального жилого дома
3507	24:47:0010419:5	Категория не установлена	для эксплуатации индивидуального жилого дома
3508	24:47:0010419:6	Категория не установлена	для эксплуатации жилого дома
3509	24:47:0010419:8	Земли населенных пунктов	для эксплуатации жилого дома
3510	24:47:0010402:1	Категория не установлена	для эксплуатации индивидуального жилого дома
3511	24:47:0010402:10	Земли населенных пунктов	для эксплуатации жилого дома
3512	24:47:0010402:14	Категория не установлена	
3513	24:47:0010402:140	Земли населенных пунктов	для ведения личного подсобного хозяйства
3514	24:47:0010402:142	Земли населенных пунктов	для ведения личного подсобного хозяйства
3515	24:47:0010402:2	Категория не установлена	для эксплуатации индивидуального жилого дома
3516	24:47:0010402:3	Категория не установлена	для эксплуатации индивидуального жилого дома
3517	24:47:0010402:32	Земли населенных пунктов	для эксплуатации жилого дома
3518	24:47:0010402:33	Земли населенных пунктов	для эксплуатации жилого дома
3519	24:47:0010402:34	Земли населенных пунктов	для ведения личного подсобного хозяйства
3520	24:47:0010402:35	Земли населенных пунктов	для эксплуатации многоквартирного жилого дома
3521	24:47:0010402:36	Земли населенных пунктов	для эксплуатации многоквартирного жилого дома

3522	24:47:0010402:4	Земли населенных пунктов	для эксплуатации индивидуального жилого дома
3523	24:47:0010402:5	Земли населенных пунктов	для эксплуатации индивидуального жилого дома
3524	24:47:0010402:6	Земли населенных пунктов	для эксплуатации нежилого здания (магазина)
3525	24:47:0010402:8	Категория не установлена	для эксплуатации жилого дома
3526	24:47:0010412:33	Земли населенных пунктов	для эксплуатации жилого дома
3527	24:47:0010414:1	Земли населенных пунктов	для эксплуатации городского отделения почтовой связи №3
3528	24:47:0010414:17	Земли населенных пунктов	для эксплуатации жилого дома
3529	24:47:0010414:2	Земли населенных пунктов	для эксплуатации 1/2 части жилого дома
3530	24:47:0010414:4	Категория не установлена	для эксплуатации жилого дома
3531	24:47:0010414:46	Земли населенных пунктов	Для ведения личного подсобного хозяйства
3532	24:47:0010414:47	Земли населенных пунктов	для эксплуатации жилого дома
3533	24:47:0010414:48	Земли населенных пунктов	для ведения личного подсобного хозяйства
3534	24:47:0010414:5	Категория не установлена	для эксплуатации жилого дома
3535	24:47:0010414:50	Земли населенных пунктов	для ведения личного подсобного хозяйства
3536	24:47:0010414:51	Земли населенных пунктов	для ведения личного подсобного хозяйства
3537	24:47:0010414:6	Земли населенных пунктов	для эксплуатации жилого дома
3538	24:47:0010414:7	Земли населенных пунктов	для эксплуатации жилого помещения
3539	24:47:0010415:10	Земли населенных пунктов	для ведения личного подсобного хозяйства
3540	24:47:0010415:11	Земли населенных пунктов	для ведения личного подсобного хозяйства
3541	24:47:0010415:12	Земли населенных пунктов	для ведения личного подсобного хозяйства
3542	24:47:0010415:13	Земли населенных пунктов	для ведения личного подсобного хозяйства
3543	24:47:0010415:14	Земли населенных пунктов	Для ведения личного подсобного хозяйства
3544	24:47:0010415:15	Земли населенных пунктов	Для ведения личного подсобного хозяйства
3545	24:47:0010415:2	Земли населенных пунктов	для эксплуатации 1/2 части жилого объекта недвижимости (квартира)
3546	24:47:0010415:3	Земли населенных пунктов	для эксплуатации квартиры с хозяйственными постройками в 2-х квартирном жилом доме
3547	24:47:0010415:46	Земли населенных пунктов	для ведения личного подсобного хозяйства
3548	24:47:0010415:47	Земли населенных пунктов	для ведения личного подсобного хозяйства
3549	24:47:0010415:48	Земли населенных пунктов	для ведения личного подсобного хозяйства
3550	24:47:0010415:49	Земли населенных пунктов	для ведения личного подсобного хозяйства
3551	24:47:0010415:50	Земли населенных пунктов	для ведения личного подсобного хозяйства
3552	24:47:0010415:51	Земли населенных пунктов	для ведения личного подсобного хозяйства
3553	24:47:0010415:52	Земли населенных пунктов	для ведения личного подсобного хозяйства
3554	24:47:0010415:53	Земли населенных пунктов	для ведения личного подсобного хозяйства
3555	24:47:0010410:1	Земли населенных пунктов	для эксплуатации жилого дома
3556	24:47:0010410:10	Категория не установлена	для эксплуатации 1/2 доли жилого дома
3557	24:47:0010410:12	Земли населенных пунктов	для эксплуатации жилого дома
3558	24:47:0010410:140	Земли населенных пунктов	для эксплуатации жилого индивидуального дома
3559	24:47:0010410:141	Земли населенных пунктов	Для ведения личного подсобного хозяйства
3560	24:47:0010410:142	Земли населенных пунктов	Для ведения личного подсобного хозяйства
3561	24:47:0010410:143	Земли населенных пунктов	для ведения личного подсобного хозяйства
3562	24:47:0010410:146	Земли населенных пунктов	для ведения личного подсобного хозяйства
3563	24:47:0010410:148	Земли населенных пунктов	Приусадебный участок личного подсобного хозяйства
3564	24:47:0010410:149	Земли населенных пунктов	среднеэтажная жилая застройка
3565	24:47:0010410:19	Земли населенных пунктов	для эксплуатации жилого дома
3566	24:47:0010410:2	Земли населенных пунктов	для эксплуатации индивидуального жилого дома
3567	24:47:0010410:20	Земли населенных пунктов	для эксплуатации жилого дома
3568	24:47:0010410:3	Категория не установлена	для эксплуатации индивидуального жилого дома
3569	24:47:0010410:4	Земли населенных пунктов	для строительства индивидуального жилого дома
3570	24:47:0010410:40	Категория не установлена	
3571	24:47:0010410:41	Земли населенных пунктов	для эксплуатации жилого дома
3572	24:47:0010410:42	Земли населенных пунктов	для эксплуатации жилого дома
3573	24:47:0010410:44	Земли населенных пунктов	для эксплуатации жилого дома
3574	24:47:0010410:45	Земли населенных пунктов	для ведения личного подсобного хозяйства
3575	24:47:0010410:47	Земли населенных пунктов	Для ведения личного подсобного хозяйства
3576	24:47:0010410:48	Земли населенных пунктов	Для ведения личного подсобного хозяйства
3577	24:47:0010410:5	Земли населенных пунктов	для эксплуатации индивидуального жилого дома





3635	24:47:0010408:151	Земли населенных пунктов	предпринимательство
3636	24:47:0010408:152	Земли населенных пунктов	Для ведения личного подсобного хозяйства
3637	24:47:0010408:154	Земли населенных пунктов	для эксплуатации нежилого здания котельной
3638	24:47:0010408:17	Земли населенных пунктов	для эксплуатации жилого дома
3639	24:47:0010408:172	Земли населенных пунктов	для эксплуатации жилого дома
3640	24:47:0010408:2	Земли населенных пунктов	для эксплуатации индивидуального жилого дома
3641	24:47:0010408:3	Земли населенных пунктов	для уставной деятельности
3642	24:47:0010408:319	Земли населенных пунктов	для ведения личного подсобного хозяйства
3643	24:47:0010408:4	Земли населенных пунктов	для эксплуатации индивидуального жилого дома
3644	24:47:0010408:42	Земли населенных пунктов	для эксплуатации 1/2 доли жилого дома
3645	24:47:0010408:43	Земли населенных пунктов	для эксплуатации многоквартирного жилого дома
3646	24:47:0010408:44	Земли населенных пунктов	для эксплуатации многоквартирного жилого дома
3647	24:47:0010408:45	Земли населенных пунктов	для эксплуатации многоквартирного жилого дома
3648	24:47:0010408:5	Земли населенных пунктов	для эксплуатации индивидуального жилого дома
3649	24:47:0010408:7	Земли населенных пунктов	для эксплуатации нежилого здания
3650	24:47:0010408:8	Земли населенных пунктов	для эксплуатации жилого дома
3651	24:47:0010416:1	Категория не установлена	для эксплуатации жилого дома
3652	24:47:0010416:3	Категория не установлена	для эксплуатации жилого объекта недвижимости (квартира)
3653	24:47:0010416:42	Земли населенных пунктов	приусадебный участок личного подсобного хозяйства
3654	24:47:0010416:43	Земли населенных пунктов	Для ведения личного подсобного хозяйства
3655	24:47:0010416:5	Земли населенных пунктов	для эксплуатации 1/2 части жилого дома
3656	24:47:0010420:1	Категория не установлена	для эксплуатации индивидуального жилого дома
3657	24:47:0010420:10	Земли населенных пунктов	для эксплуатации части жилого дома (400 кв.м)
3658	24:47:0010420:13	Земли населенных пунктов	для эксплуатации жилого дома
3659	24:47:0010420:2	Земли населенных пунктов	для эксплуатации индивидуального жилого дома
3660	24:47:0010420:22	Земли населенных пунктов	для эксплуатации индивидуального жилого дома
3661	24:47:0010420:222	Земли населенных пунктов	для ведения личного подсобного хозяйства
3662	24:47:0010420:244	Земли населенных пунктов	для ведения личного подсобного хозяйства
3663	24:47:0010420:245	Земли населенных пунктов	Для ведения личного подсобного хозяйства
3664	24:47:0010420:25	Земли населенных пунктов	для размещения объекта индивидуального жилого строительства
3665	24:47:0010420:26	Земли населенных пунктов	для эксплуатации жилого дома
3666	24:47:0010420:27	Земли населенных пунктов	для ведения личного подсобного хозяйства
3667	24:47:0010420:3	Категория не установлена	для эксплуатации индивидуального жилого дома
3668	24:47:0010420:4	Категория не установлена	для эксплуатации индивидуального жилого дома
3669	24:47:0010420:5	Земли населенных пунктов	для эксплуатации жилого дома
3670	24:47:0010420:6	Земли населенных пунктов	для сельскохозяйственного использования без права застройки
3671	24:47:0010420:8	Земли населенных пунктов	для эксплуатации жилого дома
3672	24:47:0010420:86	Земли населенных пунктов	Для эксплуатации двухэтажного многоквартирного жилого дома
3673	24:47:0010420:87	Земли населенных пунктов	для эксплуатации двухэтажного многоквартирного дома
3674	24:47:0010420:88	Земли населенных пунктов	для ведения личного подсобного хозяйства
3675	24:47:0010420:9	Земли населенных пунктов	для эксплуатации нежилого здания (магазин)
3676	24:47:0010421:1	Земли населенных пунктов	для эксплуатации индивидуального жилого дома
3677	24:47:0010421:10	Земли населенных пунктов	для эксплуатации жилого дома
3678	24:47:0010421:11	Земли населенных пунктов	для эксплуатации жилого дома
3679	24:47:0010421:12	Земли населенных пунктов	для эксплуатации жилого дома
3680	24:47:0010421:2	Земли населенных пунктов	для эксплуатации индивидуального жилого дома
3681	24:47:0010421:3	Земли населенных пунктов	для эксплуатации жилого дома
3682	24:47:0010421:30	Земли населенных пунктов	для эксплуатации жилого дома
3683	24:47:0010421:32	Земли населенных пунктов	для ведения личного подсобного хозяйства
3684	24:47:0010421:33	Земли населенных пунктов	для ведения личного подсобного хозяйства
3685	24:47:0010421:35	Земли населенных пунктов	для эксплуатации индивидуального жилого дома
3686	24:47:0010421:4	Земли населенных пунктов	для эксплуатации нежилого здания - муниципальному дошкольному общеобразовательному учреждению "Детский сад



3738	24:47:0010424:72	Земли населенных пунктов	для ведения личного подсобного хозяйства
3739	24:47:0010424:73	Земли населенных пунктов	для ведения личного подсобного хозяйства
3740	24:47:0010424:74	Земли населенных пунктов	Для ведения личного подсобного хозяйства
3741	24:47:0010424:75	Земли населенных пунктов	для ведения личного подсобного хозяйства
3742	24:47:0010424:76	Земли населенных пунктов	для ведения личного подсобного хозяйства
3743	24:47:0010424:77	Земли населенных пунктов	Для ведения личного подсобного хозяйства
3744	24:47:0010424:79	Земли населенных пунктов	для ведения личного подсобного хозяйства
3745	24:47:0010424:80	Земли населенных пунктов	для ведения личного подсобного хозяйства
3746	24:47:0010424:81	Земли населенных пунктов	для ведения личного подсобного хозяйства
3747	24:47:0010424:9	Земли населенных пунктов	для эксплуатации жилого помещения (квартира)
3748	24:47:0010425:1	Земли населенных пунктов	для расширения торговой площади магазина
3749	24:47:0010425:14	Земли населенных пунктов	для эксплуатации квартиры № 1
3750	24:47:0010425:16	Земли населенных пунктов	для ведения личного подсобного хозяйства
3751	24:47:0010425:17	Земли населенных пунктов	Для ведения личного подсобного хозяйства
3752	24:47:0010425:18	Земли населенных пунктов	Для ведения личного подсобного хозяйства
3753	24:47:0010425:5	Земли населенных пунктов	для эксплуатации индивидуального жилого дома
3754	24:47:0010426:1	Земли населенных пунктов	для строительства жилого дома
3755	24:47:0010426:176	Земли населенных пунктов	для ведения личного подсобного хозяйства
3756	24:47:0010426:2	Земли населенных пунктов	для эксплуатации индивидуального жилого дома
3757	24:47:0010426:21	Земли населенных пунктов	для ведения личного подсобного хозяйства
3758	24:47:0010426:4	Земли населенных пунктов	для эксплуатации жилого дома
3759	24:47:0010426:5	Земли населенных пунктов	для эксплуатации жилого дома
3760	24:47:0010426:6	Земли населенных пунктов	для эксплуатации жилого дома
3761	24:47:0010426:64	Земли населенных пунктов	для ведения личного подсобного хозяйства
3762	24:47:0010426:65	Земли населенных пунктов	для ведения личного подсобного хозяйства
3763	24:47:0010426:7	Земли населенных пунктов	для эксплуатации жилого дома
3764	24:47:0010428:1	Земли населенных пунктов	для эксплуатации нежилого здания (котельная)
3765	24:47:0010428:10	Земли населенных пунктов	для эксплуатации квартиры № 1
3766	24:47:0010428:2	Земли населенных пунктов	для эксплуатации жилого дома
3767	24:47:0010428:249	Земли населенных пунктов	Для эксплуатации нежилого здания (котельная)
3768	24:47:0010428:250	Земли населенных пунктов	Для строительства ЦТП № 4
3769	24:47:0010428:251	Земли населенных пунктов	Площадка для складирования угля
3770	24:47:0010428:258	Земли населенных пунктов	Для строительства электрической сети к ЦТП № 4
3771	24:47:0010428:259	Земли населенных пунктов	для эксплуатации двухэтажного многоквартирного жилого дома
3772	24:47:0010428:260	Земли населенных пунктов	для эксплуатации двухэтажного многоквартирного жилого дома
3773	24:47:0010428:3	Земли населенных пунктов	для эксплуатации индивидуального жилого дома
3774	24:47:0010428:46	Земли населенных пунктов	для эксплуатации многоквартирного жилого дома
3775	24:47:0010428:47	Земли населенных пунктов	для эксплуатации многоквартирного жилого дома
3776	24:47:0010428:48	Земли населенных пунктов	для эксплуатации многоквартирного жилого дома
3777	24:47:0010428:49	Земли населенных пунктов	для эксплуатации многоквартирного жилого дома
3778	24:47:0010428:50	Земли населенных пунктов	для ведения личного подсобного хозяйства
3779	24:47:0010428:51	Земли населенных пунктов	для ведения личного подсобного хозяйства
3780	24:47:0010428:52	Земли населенных пунктов	для эксплуатации многоквартирного жилого дома
3781	24:47:0010428:53	Земли населенных пунктов	для эксплуатации многоквартирного жилого дома
3782	24:47:0010428:7	Земли населенных пунктов	для эксплуатации жилого дома
3783	24:47:0010428:8	Земли населенных пунктов	для эксплуатации квартиры №1
3784	24:47:0010429:1	Земли населенных пунктов	для эксплуатации магазина-земли под зданиями (строениями), сооружениями
3785	24:47:0010429:14	Категория не установлена	для эксплуатации жилого помещения (квартира № 2)
3786	24:47:0010429:15	Земли населенных пунктов	для эксплуатации жилого помещения (квартиры №1)
3787	24:47:0010429:16	Земли населенных пунктов	для эксплуатации нежилых зданий
3788	24:47:0010429:177	Земли населенных пунктов	для ведения личного подсобного хозяйства
3789	24:47:0010429:178	Земли населенных пунктов	Для ведения личного подсобного хозяйства
3790	24:47:0010429:179	Земли населенных пунктов	Для установки торгового павильона
3791	24:47:0010429:183	Земли населенных пунктов	для эксплуатации двухэтажного многоквартирного жилого дома

3792	24:47:0010429:185	Земли населенных пунктов	для строительства индивидуального гаража
3793	24:47:0010429:186	Земли населенных пунктов	для строительства индивидуального гаража
3794	24:47:0010429:187	Земли населенных пунктов	для строительства индивидуального гаража
3795	24:47:0010429:188	Земли населенных пунктов	для строительства индивидуального гаража
3796	24:47:0010429:189	Земли населенных пунктов	открытая площадка временного хранения автомобилей, в т.ч. для прохода и проезда
3797	24:47:0010429:190	Земли населенных пунктов	для размещения оборудования базовой станции сотовой подвижной радиосвязи и антенно-фидерных устройств
3798	24:47:0010429:191	Земли населенных пунктов	для эксплуатации нежилого здания (гараж)
3799	24:47:0010429:192	Земли населенных пунктов	для установки компрессорной
3800	24:47:0010429:193	Земли населенных пунктов	для строительства индивидуального гаража
3801	24:47:0010429:194	Земли населенных пунктов	для строительства индивидуального гаража
3802	24:47:0010429:195	Земли населенных пунктов	открытая площадка временного хранения автомобилей, в т.ч. для прохода и проезда
3803	24:47:0010429:196	Земли населенных пунктов	площадка для складирования угля
3804	24:47:0010429:197	Земли населенных пунктов	для эксплуатации нежилого здания (котельная)
3805	24:47:0010429:2	Земли населенных пунктов	для эксплуатации нежилого здания (котельная)
3806	24:47:0010429:200	Земли населенных пунктов	для размещения объектов связи
3807	24:47:0010429:201	Земли населенных пунктов	для размещения объектов связи
3808	24:47:0010429:202	Земли населенных пунктов	среднеэтажная жилая застройка
3809	24:47:0010429:203	Земли населенных пунктов	среднеэтажная жилая застройка
3810	24:47:0010429:204	Земли населенных пунктов	среднеэтажная жилая застройка
3811	24:47:0010429:3	Земли населенных пунктов	для организации учебного процесса в общеобразовательных, дошкольных и внешкольных учреждениях
3812	24:47:0010429:4	Земли населенных пунктов	для эксплуатации водозаборных скважин с вспомогательными сооружениями
3813	24:47:0010429:5	Земли населенных пунктов	для эксплуатации жилого дома
3814	24:47:0010429:50	Земли населенных пунктов	для эксплуатации многоквартирного жилого дома
3815	24:47:0010429:51	Земли населенных пунктов	для ведения личного подсобного хозяйства
3816	24:47:0010429:52	Земли населенных пунктов	для ведения личного подсобного хозяйства
3817	24:47:0010429:53	Земли населенных пунктов	для ведения личного подсобного хозяйства
3818	24:47:0010429:6	Земли населенных пунктов	Для ведения личного подсобного хозяйства
3819	24:47:0010429:8	Земли населенных пунктов	для эксплуатации жилого дома
3820	24:47:0010432:1	Земли населенных пунктов	для эксплуатации жилого дома-земли под зданиями (строениями), сооружениями
3821	24:47:0010432:140	Земли населенных пунктов	для эксплуатации многоквартирного жилого дома
3822	24:47:0010432:141	Земли населенных пунктов	для эксплуатации многоквартирного жилого дома
3823	24:47:0010432:142	Земли населенных пунктов	для эксплуатации многоквартирного жилого дома
3824	24:47:0010432:145	Земли населенных пунктов	для эксплуатации многоквартирного жилого дома
3825	24:47:0010432:2	Категория не установлена	для эксплуатации индивидуального жилого дома
3826	24:47:0010432:3	Земли населенных пунктов	для эксплуатации жилого дома
3827	24:47:0010432:300	Земли населенных пунктов	для эксплуатации индивидуального гаража
3828	24:47:0010432:306	Земли населенных пунктов	жилая застройка
3829	24:47:0010432:312	Земли населенных пунктов	приусадебный участок личного подсобного хозяйства
3830	24:47:0010432:318	Земли населенных пунктов	для ведения личного подсобного хозяйства
3831	24:47:0010432:319	Земли населенных пунктов	склады
3832	24:47:0010432:5	Земли населенных пунктов	для эксплуатации 1/2 доли жилого дома
3833	24:47:0010432:548	Земли населенных пунктов	Для ведения личного подсобного хозяйства
3834	24:47:0010434:1	Земли населенных пунктов	для эксплуатации жилого дома
3835	24:47:0010434:100	Земли населенных пунктов	для эксплуатации жилого дома
3836	24:47:0010434:101	Земли населенных пунктов	для эксплуатации 1\2 доли жилого дома
3837	24:47:0010434:121	Земли населенных пунктов	для строительства жилого дома
3838	24:47:0010434:126	Земли населенных пунктов	для эксплуатации 1/2 доли жилого дома
3839	24:47:0010434:127	Земли населенных пунктов	для эксплуатации жилого дома
3840	24:47:0010434:2	Земли населенных пунктов	для эксплуатации индивидуального жилого дома
3841	24:47:0010434:235	Земли населенных пунктов	для ведения личного подсобного хозяйства
3842	24:47:0010434:239	Земли населенных пунктов	Для ведения личного подсобного хозяйства

3843	24:47:0010434:240	Земли населенных пунктов	для ведения личного подсобного хозяйства
3844	24:47:0010434:246	Земли населенных пунктов	для эксплуатации индивидуального жилого дома
3845	24:47:0010434:96	Земли населенных пунктов	для ведения личного подсобного хозяйства
3846	24:47:0010434:99	Земли населенных пунктов	для эксплуатации жилого дома
3847	24:47:0010435:1	Земли населенных пунктов	для эксплуатации жилого дома
3848	24:47:0010435:10	Земли населенных пунктов	для строительства нежилого объекта недвижимости (АЗС)
3849	24:47:0010435:13	Земли населенных пунктов	Для строительства индивидуального жилого дома
3850	24:47:0010435:15	Земли населенных пунктов	для эксплуатации жилого дома
3851	24:47:0010435:16	Земли населенных пунктов	для эксплуатации 1/2 доли жилого дома (квартира № 2)
3852	24:47:0010435:17	Земли населенных пунктов	для строительства жилого дома
3853	24:47:0010435:2	Земли населенных пунктов	для эксплуатации индивидуального жилого дома
3854	24:47:0010435:3	Категория не установлена	для эксплуатации индивидуального жилого дома
3855	24:47:0010435:30	Земли населенных пунктов	для эксплуатации жилого дома
3856	24:47:0010435:31	Земли населенных пунктов	Для ведения личного подсобного хозяйства
3857	24:47:0010435:33	Земли населенных пунктов	Для ведения личного подсобного хозяйства
3858	24:47:0010435:4	Земли населенных пунктов	для эксплуатации индивидуального жилого дома
3859	24:47:0010435:5	Земли населенных пунктов	для эксплуатации жилого объекта недвижимости
3860	24:47:0010435:7	Категория не установлена	для эксплуатации жилого дома
3861	24:47:0010435:8	Земли населенных пунктов	для ведения личного подсобного хозяйства
3862	24:47:0010435:91	Земли населенных пунктов	для ведения личного подсобного хозяйства
3863	24:47:0010435:94	Земли населенных пунктов	Для ведения личного подсобного хозяйства
3864	24:47:0010436:1	Земли населенных пунктов	для эксплуатации индивидуального жилого дома
3865	24:47:0010436:13	Земли населенных пунктов	для ведения личного подсобного хозяйства
3866	24:47:0010436:130	Земли населенных пунктов	для эксплуатации жилого дома
3867	24:47:0010436:132	Земли населенных пунктов	Для ведения личного подсобного хозяйства
3868	24:47:0010436:134	Земли населенных пунктов	для эксплуатации жилого дома
3869	24:47:0010436:139	Земли населенных пунктов	для ведения личного подсобного хозяйства
3870	24:47:0010436:15	Земли населенных пунктов	для эксплуатации жилого объекта недвижимости
3871	24:47:0010436:17	Категория не установлена	для эксплуатации 1/2 части жилого дома
3872	24:47:0010436:18	Земли населенных пунктов	для эксплуатации части жилого дома
3873	24:47:0010436:2	Категория не установлена	для эксплуатации индивидуального жилого дома
3874	24:47:0010436:20	Категория не установлена	для эксплуатации жилого дома
3875	24:47:0010436:229	Земли населенных пунктов	для ведения личного подсобного хозяйства
3876	24:47:0010436:231	Земли населенных пунктов	для ведения личного подсобного хозяйства
3877	24:47:0010436:234	Земли населенных пунктов	для строительства индивидуального жилого дома
3878	24:47:0010436:236	Земли населенных пунктов	для ведения личного подсобного хозяйства
3879	24:47:0010436:237	Земли населенных пунктов	Для ведения личного подсобного хозяйства
3880	24:47:0010436:3	Земли населенных пунктов	для эксплуатации индивидуального жилого дома
3881	24:47:0010436:4	Земли населенных пунктов	для эксплуатации индивидуального жилого дома
3882	24:47:0010436:411	Земли населенных пунктов	Для ведения личного подсобного хозяйства
3883	24:47:0010436:412	Земли населенных пунктов	объекты гаражного назначения
3884	24:47:0010436:5	Земли населенных пунктов	для эксплуатации нежилого здания
3885	24:47:0010436:6	Земли населенных пунктов	для эксплуатации водозаборной скважины
3886	24:47:0010436:7	Категория не установлена	для эксплуатации индивидуального жилого дома
3887	24:47:0010436:8	Земли населенных пунктов	для эксплуатации жилого дома
3888	24:47:0010436:87	Земли населенных пунктов	для эксплуатации жилого дома
3889	24:47:0010436:88	Земли населенных пунктов	для эксплуатации жилого дома
3890	24:47:0010436:89	Земли населенных пунктов	для эксплуатации жилого дома
3891	24:47:0010436:9	Категория не установлена	для сельскохозяйственного использования (огород) без права застройки
3892	24:47:0010436:90	Земли населенных пунктов	для эксплуатации жилого дома
3893	24:47:0010436:91	Земли населенных пунктов	для эксплуатации жилого дома
3894	24:47:0010444:1	Земли населенных пунктов	для завершения строительства и сдачи в эксплуатацию индивидуального жилого дома
3895	24:47:0010444:10	Категория не установлена	для хозяйственной эксплуатации земельного участка и 1/2 части жилого объекта недвижимости
3896	24:47:0010444:11	Земли населенных пунктов	для завершения строительства жилого дома
3897	24:47:0010444:12	Земли населенных пунктов	для эксплуатации жилого помещения

3898	24:47:0010444:15	Категория не установлена	для эксплуатации жилого помещения (квартиры № 2)
3899	24:47:0010444:2	Земли населенных пунктов	для эксплуатации индивидуального жилого дома
3900	24:47:0010444:233	Земли населенных пунктов	Для ведения личного подсобного хозяйства
3901	24:47:0010444:3	Земли населенных пунктов	для эксплуатации жилого дома
3902	24:47:0010444:35	Земли населенных пунктов	для ведения личного подсобного хозяйства
3903	24:47:0010444:36	Земли населенных пунктов	для ведения личного подсобного хозяйства
3904	24:47:0010444:37	Земли населенных пунктов	для ведения личного подсобного хозяйства
3905	24:47:0010444:39	Земли населенных пунктов	для ведения личного подсобного хозяйства
3906	24:47:0010444:4	Категория не установлена	для хозяйственной эксплуатации земельного участка и жилого объекта недвижимости
3907	24:47:0010444:40	Земли населенных пунктов	для ведения личного подсобного хозяйства
3908	24:47:0010444:42	Земли населенных пунктов	Для ведения личного подсобного хозяйства
3909	24:47:0010444:7	Земли населенных пунктов	для строительства индивидуального жилого дома
3910	24:47:0010444:87	Земли населенных пунктов	для ведения личного подсобного хозяйства
3911	24:47:0010444:9	Категория не установлена	для строительства индивидуального гаража
3912	24:47:0010445:1	Категория не установлена	для эксплуатации индивидуального жилого дома
3913	24:47:0010445:10	Земли сельскохозяйственного назначения	для огородничества
3914	24:47:0010445:116	Земли населенных пунктов	для эксплуатации индивидуального гаража
3915	24:47:0010445:117	Земли населенных пунктов	для эксплуатации нежилого здания (хозяйственная постройка)
3916	24:47:0010445:118	Земли населенных пунктов	для эксплуатации квартиры
3917	24:47:0010445:119	Земли населенных пунктов	для установки металлического гаража
3918	24:47:0010445:12	Земли населенных пунктов	для реконструкции котельной
3919	24:47:0010445:120	Земли населенных пунктов	приусадебный участок личного подсобного хозяйства
3920	24:47:0010445:124	Земли населенных пунктов	для установки металлического гаража
3921	24:47:0010445:125	Земли населенных пунктов	среднеэтажная жилая застройка
3922	24:47:0010445:127	Земли населенных пунктов	для ведения личного подсобного хозяйства
3923	24:47:0010445:128	Земли населенных пунктов	Для ведения личного подсобного хозяйства
3924	24:47:0010445:129	Земли населенных пунктов	для эксплуатации двухквартирного жилого дома
3925	24:47:0010445:130	Земли населенных пунктов	Для ведения личного подсобного хозяйства
3926	24:47:0010445:132	Земли населенных пунктов	среднеэтажная жилая застройка
3927	24:47:0010445:133	Земли населенных пунктов	для эксплуатации жилого дома
3928	24:47:0010445:134	Земли населенных пунктов	для личного подсобного хозяйства
3929	24:47:0010445:135	Земли населенных пунктов	для личного подсобного хозяйства
3930	24:47:0010445:136	Земли населенных пунктов	Для ведения личного подсобного хозяйства
3931	24:47:0010445:137	Земли населенных пунктов	для эксплуатации индивидуального гаража
3932	24:47:0010445:2	Земли населенных пунктов	для эксплуатации части жилого дома
3933	24:47:0010445:261	Земли населенных пунктов	для эксплуатации индивидуального гаража
3934	24:47:0010445:262	Земли населенных пунктов	для строительства многоквартирного двухэтажного жилого дома
3935	24:47:0010445:268	Земли населенных пунктов	для установки металлического гаража
3936	24:47:0010445:3	Категория не установлена	для эксплуатации индивидуального жилого дома
3937	24:47:0010445:4	Земли населенных пунктов	для эксплуатации 12-ти квартирного жилого дома
3938	24:47:0010445:5	Земли населенных пунктов	для завершения строительства гаража
3939	24:47:0010445:568	Земли населенных пунктов	для ведения личного подсобного хозяйства
3940	24:47:0010445:7	Земли населенных пунктов	для эксплуатации 12-ти квартирного жилого дома
3941	24:47:0010445:71	Земли населенных пунктов	для эксплуатации нежилого здания (трансформаторной подстанции)
3942	24:47:0010445:72	Категория не установлена	для эксплуатации жилого помещения (квартира № 2)
3943	24:47:0010445:73	Земли населенных пунктов	для эксплуатации нежилого здания (гараж)
3944	24:47:0010445:74	Земли населенных пунктов	для эксплуатации жилого помещения (квартира №1)
3945	24:47:0010445:75	Земли населенных пунктов	для строительства 10-ти квартирного жилого дома
3946	24:47:0010445:9	Категория не установлена	для эксплуатации жилого дома
3947	24:47:0010458:1	Земли населенных пунктов	для эксплуатации жилого дома
3948	24:47:0010458:103	Земли населенных пунктов	для ведения личного подсобного хозяйства

3949	24:47:0010458:105	Земли населенных пунктов	Для ведения личного подсобного хозяйства
3950	24:47:0010458:11	Земли населенных пунктов	для эксплуатации части жилого объекта недвижимости
3951	24:47:0010458:18	Земли населенных пунктов	для эксплуатации водозаборной скважины
3952	24:47:0010458:19	Земли населенных пунктов	для ведения личного подсобного хозяйства
3953	24:47:0010458:2	Земли населенных пунктов	для ведения личного подсобного хозяйства
3954	24:47:0010458:20	Земли населенных пунктов	для эксплуатации жилого помещения (квартира № 1)
3955	24:47:0010458:21	Земли населенных пунктов	для эксплуатации жилого дома
3956	24:47:0010458:22	Земли населенных пунктов	для эксплуатации квартиры
3957	24:47:0010458:236	Земли населенных пунктов	для ведения личного подсобного хозяйства
3958	24:47:0010458:252	Земли населенных пунктов	для ведения личного подсобного хозяйства
3959	24:47:0010458:3	Категория не установлена	для эксплуатации жилого дома
3960	24:47:0010458:39	Земли населенных пунктов	Для ведения личного подсобного хозяйства
3961	24:47:0010458:40	Земли населенных пунктов	для ведения личного подсобного хозяйства
3962	24:47:0010458:42	Земли населенных пунктов	для ведения личного подсобного хозяйства
3963	24:47:0010458:43	Земли населенных пунктов	для ведения личного подсобного хозяйства
3964	24:47:0010458:5	Земли населенных пунктов	для эксплуатации жилого дома
3965	24:47:0010458:7	Земли населенных пунктов	для эксплуатации 1/2 части жилого объекта недвижимости
3966	24:47:0010458:8	Земли населенных пунктов	для завершения строительства жилого дома
3967	24:47:0010458:9	Земли населенных пунктов	для ведения личного подсобного хозяйства
3968	24:47:0010467:1	Земли населенных пунктов	для эксплуатации квартиры
3969	24:47:0010467:11	Земли населенных пунктов	для эксплуатации антенной опоры с телекоммуникационным контейнером цифровой сотовой связи
3970	24:47:0010467:157	Земли населенных пунктов	для размещения рекламных щитов
3971	24:47:0010467:158	Земли населенных пунктов	Для размещения рекламных щитов
3972	24:47:0010467:159	Земли населенных пунктов	для размещения рекламных щитов
3973	24:47:0010467:160	Земли населенных пунктов	для размещения рекламных щитов
3974	24:47:0010467:162	Земли населенных пунктов	Для размещения телекоммуникационного контейнера сотовой связи ОАО "МегаФон"
3975	24:47:0010467:163	Земли населенных пунктов	для размещения рекламного щита
3976	24:47:0010467:164	Земли населенных пунктов	Для размещения рекламных щитов
3977	24:47:0010467:166	Земли населенных пунктов	Для размещения рекламных щитов
3978	24:47:0010467:167	Земли населенных пунктов	Для размещения рекламных щитов
3979	24:47:0010467:168	Земли населенных пунктов	Для размещения рекламных щитов
3980	24:47:0010467:169	Земли населенных пунктов	для размещения рекламных щитов
3981	24:47:0010467:170	Земли населенных пунктов	для строительства магазина
3982	24:47:0010467:175	Земли населенных пунктов	дополнительный земельный участок для благоустройства и инженерных коммуникаций
3983	24:47:0010467:176	Земли населенных пунктов	для размещения рекламной конструкции
3984	24:47:0010467:177	Земли населенных пунктов	для размещения рекламной конструкции
3985	24:47:0010467:178	Земли населенных пунктов	для строительства индивидуального жилого дома
3986	24:47:0010467:179	Земли населенных пунктов	для строительства индивидуального жилого дома
3987	24:47:0010467:180	Земли населенных пунктов	для ведения личного подсобного хозяйства
3988	24:47:0010467:2	Земли населенных пунктов	для завершения строительства нежилого здания - оптово-розничный склад
3989	24:47:0010467:3	Категория не установлена	для завершения строительства нежилого здания (склад)
3990	24:47:0010467:39	Земли населенных пунктов	Для ведения личного подсобного хозяйства
3991	24:47:0010467:4	Категория не установлена	для завершения строительства 2-квартирного жилого дома
3992	24:47:0010467:42	Земли населенных пунктов	для эксплуатации квартиры
3993	24:47:0010467:43	Земли населенных пунктов	для эксплуатации квартиры
3994	24:47:0010467:44	Земли населенных пунктов	для размещения пункта приема металлолома
3995	24:47:0010467:45	Земли населенных пунктов	для размещения рекламного щита
3996	24:47:0010467:5	Земли населенных пунктов	для завершения строительства нежилого здания (пекарня)
3997	24:47:0010467:6	Земли населенных пунктов	для завершения строительства жилого дома

3998	24:47:0010467:7	Земли населенных пунктов	для эксплуатации жилого дома
3999	24:47:0010467:8	Земли населенных пунктов	для завершения строительства объекта недвижимости
4000	24:47:0010467:80	Земли населенных пунктов	Для размещения многоквартирного жилого дома
4001	24:47:0010467:83	Земли населенных пунктов	для ведения личного подсобного хозяйства
4002	24:47:0010467:84	Земли населенных пунктов	для ведения личного подсобного хозяйства
4003	24:47:0010467:85	Земли населенных пунктов	для ведения личного подсобного хозяйства
4004	24:47:0010467:87	Земли населенных пунктов	для ведения личного подсобного хозяйства
4005	24:47:0010467:88	Земли населенных пунктов	для ведения личного подсобного хозяйства
4006	24:47:0010467:89	Земли населенных пунктов	Для ведения личного подсобного хозяйства
4007	24:47:0010467:9	Земли населенных пунктов	для эксплуатации нежилого здания (для производственной деятельности)
4008	24:47:0010101:1	Земли населенных пунктов	для эксплуатации нежилого здания радиолокационной системы посадки (РСП) и обзорного радиолокатора аэродромного (ОРЛ-А)
4009	24:47:0010101:16	Земли населенных пунктов	для завершения строительства нежилого здания аэровокзала
4010	24:47:0010101:17	Категория не установлена	
4011	24:47:0010101:18	Земли населенных пунктов	для эксплуатации нежилого здания (кафе)
4012	24:47:0010101:187	Земли населенных пунктов	для ведения личного подсобного хозяйства
4013	24:47:0010101:193	Земли населенных пунктов	для ведения личного подсобного хозяйства
4014	24:47:0010101:2	Земли населенных пунктов	для эксплуатации приемного радиопункта (ПРМЦ)
4015	24:47:0010101:225	Земли населенных пунктов	предпринимательство
4016	24:47:0010101:226	Земли населенных пунктов	коммунальное обслуживание
4017	24:47:0010101:3	Земли населенных пунктов	для эксплуатации стартового диспетчерского пункта (СДП-165)
4018	24:47:0010101:4	Категория не установлена	для эксплуатации стартового диспетчерского пункта СДП-345 (Дизель-генератор АД-30)
4019	24:47:0010101:5	Земли населенных пунктов	для эксплуатации антенного поля (КДП)
4020	24:47:0010101:54	Земли населенных пунктов	для размещения и эксплуатации жилых зданий и сооружений ГП КК "КрасАвиа" Филиал № 6
4021	24:47:0010101:56	Земли населенных пунктов	для строительства индивидуального жилого дома
4022	24:47:0010101:58	Земли населенных пунктов	для строительства индивидуального жилого дома
4023	24:47:0010101:59	Земли населенных пунктов	Для ведения личного подсобного хозяйства
4024	24:47:0010101:60	Земли населенных пунктов	Для строительства индивидуального жилого дома
4025	24:47:0010101:61	Земли населенных пунктов	Для эксплуатации нежилого здания "Котельная"
4026	24:47:0010101:62	Земли населенных пунктов	Для эксплуатации нежилого здания "Баня"
4027	24:47:0010101:63	Земли населенных пунктов	Для строительства центрального теплового пункта № 3
4028	24:47:0010101:64	Земли населенных пунктов	для ведения личного подсобного хозяйства
4029	24:47:0010101:7	Земли населенных пунктов	для эксплуатации жилого дома
4030	24:47:0010101:70	Земли населенных пунктов	для ведения личного подсобного хозяйства
4031	24:47:0010101:73	Земли населенных пунктов	приусадебный участок личного подсобного хозяйства
4032	24:47:0010101:74	Земли населенных пунктов	для иных видов использования, характерных для населенных пунктов
4033	24:47:0010101:75	Земли населенных пунктов	размещение объектов социального, культурно-бытового и коммунального обслуживания повседневного спроса, обеспечивающих основные функции (детских садов, внешкольных учреждений, общеобразовательных школ)
4034	24:47:0010101:76	Земли населенных пунктов	размещение объектов социального, культурно-бытового и коммунального обслуживания повседневного спроса, обеспечивающих основные функции (детских садов, внешкольных учреждений, общеобразовательных школ)
4035	24:47:0010102:2	Земли населенных пунктов	для эксплуатации нежилого здания
4036	24:47:0010102:252	Земли населенных пунктов	для строительства индивидуального гаража
4037	24:47:0010102:253	Земли населенных пунктов	для строительства индивидуального гаража
4038	24:47:0010102:256	Земли населенных пунктов	Для эксплуатации индивидуального гаража



4039	24:47:0010102:257	Земли населенных пунктов	Для эксплуатации индивидуального гаража
4040	24:47:0010102:26	Категория не установлена	
4041	24:47:0010102:260	Земли населенных пунктов	Для строительства индивидуального гаража
4042	24:47:0010102:261	Земли населенных пунктов	Для строительства индивидуального гаража
4043	24:47:0010102:38	Земли населенных пунктов	для строительства индивидуального гаража
4044	24:47:0010102:39	Земли населенных пунктов	для строительства индивидуального гаража
4045	24:47:0010102:40	Земли населенных пунктов	для эксплуатации многоквартирного жилого дома
4046	24:47:0010102:41	Земли населенных пунктов	для эксплуатации многоквартирного жилого дома
4047	24:47:0010102:42	Земли населенных пунктов	для эксплуатации многоквартирного жилого дома
4048	24:47:0010102:43	Земли населенных пунктов	для эксплуатации многоквартирного жилого дома
4049	24:47:0010102:44	Земли населенных пунктов	для эксплуатации многоквартирного жилого дома
4050	24:47:0010102:45	Земли населенных пунктов	для эксплуатации многоквартирного жилого дома
4051	24:47:0010102:46	Земли населенных пунктов	для эксплуатации индивидуального гаража
4052	24:47:0011301:284	Земли населенных пунктов	для строительства котельной

В Таблице 5-2 представлен перечень земельных участков категории «земли населенных пунктов», не включенных в проектную границу населенного пункта

Таблица 5-2

*Перечень исключаемых земельных участков*

<b>№ п/п</b>	<b>Кадастровый номер земельного участка</b>	<b>Разрешенное использование</b>	<b>Площадь исключаемая, кв.м.</b>	<b>Планируемая категория земель</b>
1	24:12:0000000:98 (ЕЗ)	автодорога «Красноярск-Енисейск» с 319 по 327 км.	700622	Земли промышленности
2	24:47:0010470:48	для размещения отходов производства 4-5 классов опасности воздействия на окружающую среду	10224	Земли промышленности
3	24:47:0010470:129	для размещения отходов производства 4-5 классов опасности воздействия на окружающую среду	35333	Земли промышленности
4	24:47:0010470:118	для размещения отходов производства 4-5 классов опасности воздействия на окружающую среду	11300	Земли промышленности
5	24:47:0000000:6 (ЕЗ)	размещение воздушной линии электропередач	684	Земли промышленности
6	24:47:0000000:12 (ЕЗ)	размещение иных объектов промышленности	778	Земли промышленности
7	24:47:0000000:5 (ЕЗ)	размещение воздушной линии	296	Земли промышленности

<b>№ п/п</b>	<b>Кадастровый номер земельного участка</b>	<b>Разрешенное использование</b>	<b>Площадь исключаемая, кв.м.</b>	<b>Планируемая категория земель</b>
		электропередач		
8	24:47:0000000:4 (ЕЗ)	размещение воздушной линии электропередач	336	Земли промышленности
9	24:47:0000000:3678	размещение воздушной линии электропередач	136	Земли промышленности
10	24:47:0000000:8 (ЕЗ)	размещение воздушной линии электропередач	508	Земли промышленности
11	24:47:0000000:7 (ЕЗ)	размещение воздушной линии электропередач	532	Земли промышленности
12	24:47:0010201:1	для эксплуатации ближнего приводного радиомаяка (БПРМ-345)	9210	Земли промышленности
13	24:47:0011301:18	для эксплуатации дальнего приводного радиомаяка (БПРМ-345)	12222	Земли промышленности
14	24:47:0011301:285	для расширения кладбища	5000	Земли промышленности
15	24:47:0011301:287	для эксплуатации муниципального кладбища	7830	Земли промышленности
16	24:47:0011301:19	для эксплуатации муниципального кладбища	28110	Земли промышленности
17	24:47:0110303:43	для строительства объекта «Водозаборное сооружение и водопровод в г. Енисейск (1 очередь)»	6449	Земли промышленности

<b>№ п/п</b>	<b>Кадастровый номер земельного участка</b>	<b>Разрешенное использование</b>	<b>Площадь исключаемая, кв.м.</b>	<b>Планируемая категория земель</b>
18	24:47:001130:282	для строительства объекта «Водозаборное сооружение и водопровод в г. Енисейск (1 очередь)»	4386	Земли промышленности
19	24:47:0000000:3190	для устройства и содержания зимника	35626	Земли промышленности
20	24:47:0000000:99	для строительства объекта «Водозаборное сооружение и водопровод в г. Енисейск (1 очередь)»	27229	Земли промышленности
21	24:47:0000000:100	Для строительства и эксплуатации зимней автомобильной дороги «обход города Енисейска, участок 1»	71388	Земли промышленности
22	24:47:0000000:5827	Для строительства площадки складирования сырья в южной части г. Енисейска	35000	Земли промышленности
23	24:12:0000000:182	Для обслуживания и эксплуатации автомобильной дороги	9377	Земли населённых пунктов

Кроме этого, существуют земельные участки, которые невозможно полностью включить или исключить из границ населенного пункта. Такие участки чаще всего расположены под линейными объектами, имеющими большую протяженность по территории городского округа. Перечень таких участков представлен в *Таблице 5-3*

*Таблица 5-3*

*Перечень участков, предлагаемых к разделу*

<b>№ п/п</b>	<b>Кадастровый номер</b>	<b>Разрешенное использование</b>	<b>Площадь, кв.м.</b>	<b>Категория земель</b>
1	24:47:0000000:3628	для строительства	102941	Земли населенных

	временный	ВЛ 35 кВ Енисейск-Связная № 1		пунктов
2	24:47:0000000:3629 временный	для строительства ВЛ 35 кВ Енисейск-Связная № 2	115639	Земли населенных пунктов
3	24:47:0000000:95	для строительства водозаборных сооружений и водовода в г. Енисейск (1 очередь)	47036	Земли населенных пунктов
4	24:47:0000000:3637	для эксплуатации и обслуживания автомобильной дороги	37287	Земли населенных пунктов
5	24:47:0010349:6	для эксплуатации затона отстоя судов	28138	Земли населенных пунктов

По материалам государственного лесного реестра на 01.01.2018 лесной фонд в границах городского округа город Енисейск отсутствует (письмо Министерства лесного хозяйства Красноярского края от 04.09.2018 г. № млх/5-12734).

При проведенном анализе по материалам лесоустройства было выявлено, что в границы МО г. Енисейск включены (имеются) земли лесного фонда. Расположены по адресу: Енисейское лесничество, Озерновское участковое лесничество, Верхнепашинское МХП в кварталах № 23 (выделы 3-10, 12, часть выдела 2), 26 (части выделов 13, 20, 21). Площадь пересечения в границах МО г. Енисейск с землями лесного фонда 482536 кв.м.

В процессе графического совмещения материалов лесоустройства с проектируемой границей НП (населенного пункта) г. Енисейск, не выявлено пересечений с землями лесного фонда.

Земли лесного фонда расположены в функциональной зоне лесов.

Земельный участок с кадастровым номером 24:12:0110303:2 (земли сельскохозяйственного назначения) полностью относится к землям лесного фонда и расположен по адресу: Енисейское лесничество, Озерновское участковое лесничество, Верхнепашинское МХП в квартале № 23 (части выделов 4, 5) площадь 0,36 га. Рекомендуются провести мероприятия по снятию земельного участка с кадастрового учета.

Участок с кадастровым номером 24:12:0110303:41 (земли сельскохозяйственного назначения) полностью относится к землям лесного фонда, расположен по адресу: Енисейское лесничество, Озерновское участковое лесничество, «Верхне-Пашенский» МХП в квартале №23 (часть выдела 7); с кадастровым номером 24:12:0110303:43 (земли населенных пунктов) частично относится к землям лесного фонда, расположен по адресу: Енисейское лесничество, Озерновское участковое лесничество, «Верхне-Пашенский» МХП в квартале № 23 (части выделов 8, 10,12).

Участки с кадастровыми номерами 24:12:0110303:1, 24:12:0110303:5 (земли промышленности и иного специального назначения) частично относятся к землям лесного фонда и расположены по адресу: Енисейское лесничество, Озерновское

участковое лесничество, «Верхне-Пашенский» МХП в кварталах № 19 (часть выдела 9), 23 (часть выдела 2, 3, 4, 6), 24 (части выделов 1, 2, 3, 4, 7, 8, 10, 12), 24 (часть выдела 4), Енисейское участковое лесничество в квартале № 1059 (части выделов 2, 4, 5, 6, 8, 10, 14).

Рекомендуется внести предложение в Министерство лесного хозяйства Красноярского края о подготовке акта об исключении участков с кадастровыми номерами 24:12:0110303:41, 24:12:0110303:43, 24:12:0110303:1, 24:12:0110303:5 из государственного лесного реестра.

В границах муниципального образования город Енисейск расположены зоны природного ландшафта.

ФЕДЕРАЛЬНОЕ АГЕНТСТВО  
ЛЕСНОГО ХОЗЯЙСТВА



ВОСТОЧНО-СИБИРСКИЙ ФИЛИАЛ  
ФЕДЕРАЛЬНОГО ГОСУДАРСТВЕННОГО  
БЮДЖЕТНОГО УЧРЕЖДЕНИЯ  
«РОСПЕСИНФОРГ»

(Филiaal ФГБУ «Рослесинфорг»  
«Востсиблеспроект»)

Адрес: ул. Крупской, д. 42 г. Красноярск 660062  
Тел./факс: (391) 247-90-01 [moslab@roslesinform.ru](mailto:moslab@roslesinform.ru)

*28.12.2020* № *03-40/2922*  
на № 357 от 28.12.2020

Администрация  
Города Енисейска  
Красноярского края

Главе города

В.В. Никольскому

663180, Красноярский край,  
г.Енисейск, ул. Ленина, д.113  
тел.8(39195) 2-24-00  
факс 8(39195) 2-39-86  
E-mail: [Eniseyskadm@mail.ru](mailto:Eniseyskadm@mail.ru)

Уважаемый Валерий Викторович!

Филiaal ФГБУ «Рослесинфорг» «Востсиблеспроект» рассмотрев Ваше письмо, сообщает следующее.

При проведенном анализе по материалам лесоустройства было выявлено, что в границы муниципального образования г.Енисейск включены земли лесного фонда. Расположены по адресу: Енисейское лесничество, Озерновское участковое лесничество, Верхне-Пашенское МХП в кварталах № 23 (выделы 3-10, 12, часть выдела 2), 26 (части выделов 13, 20, 21). Площадь пересечения в границах муниципального образования г.Енисейск с землями лесного фонда 407 627 кв.м. Приложение №1-3.

А также сообщаем, что в процессе графического совмещения материалов лесоустройства с проектируемой границей г.Енисейск, не выявлено пересечений с землями лесного фонда.

Расположение проектируемой границы г.Енисейск определялось с использованием предоставленных данных, на основании материалов лесоустройства (План лесопосаждений Енисейского лесничества, Озерновского участкового лесничества, Верхне-Пашенского МХП, масштаб 1:25 000, год лесоустройства 1991), не являющихся обязательными нормативно-техническими документами. \*

Положение проектируемой границы г.Енисейск по предоставленным данным показано на прилагаемых схемах.

Приложения:

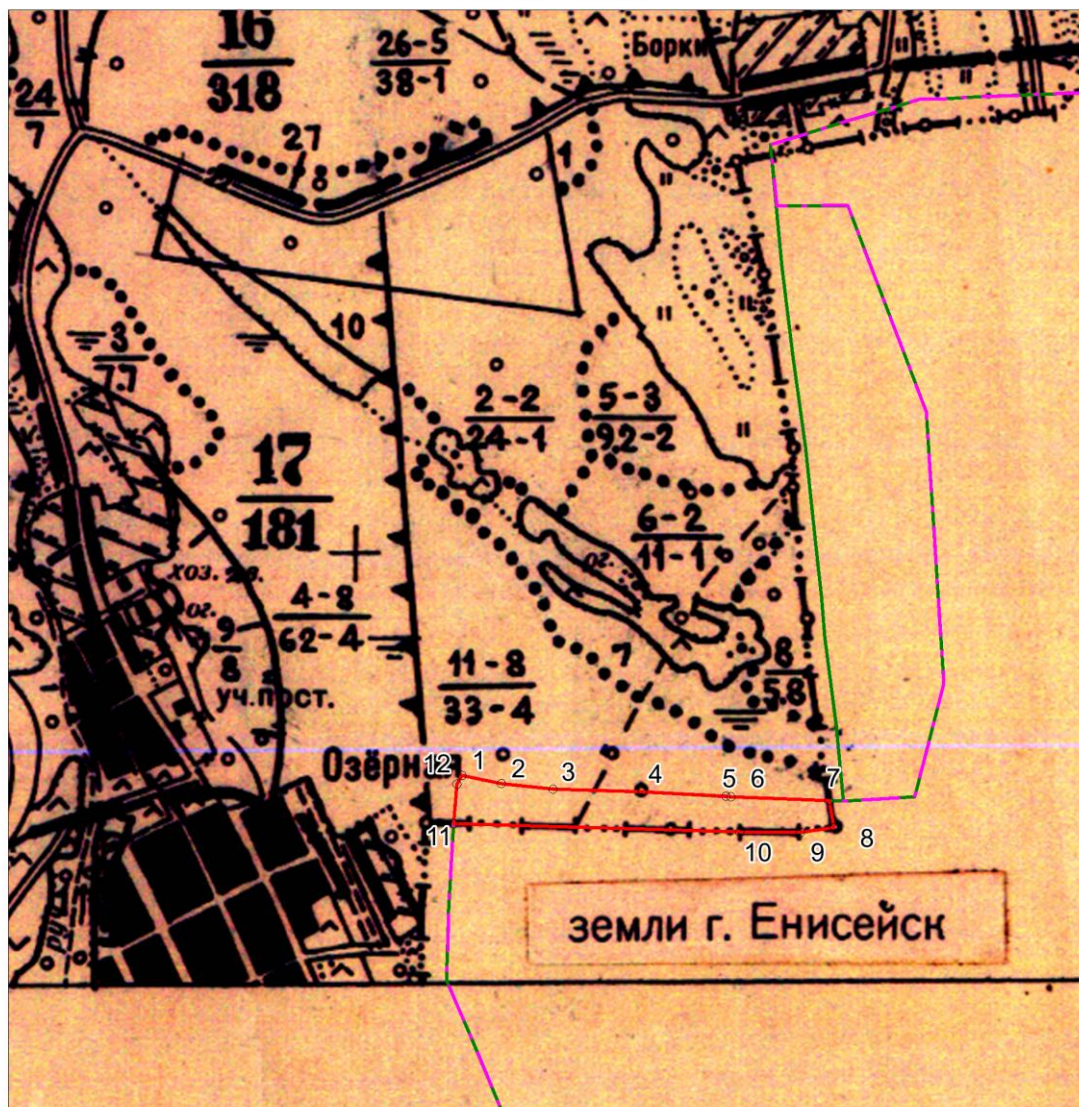
1. Схема проектируемой границы г.Енисейск в разрезе Енисейского лесничества, Озерновского участкового лесничества, Верхне-Пашенского МХП на





Схема  
расположения земельного участка,  
в разрезе Енисейского лесничества, Озерновского участкового лесничества,  
"Верхне-Пашенский" МХП

Масштаб 1: 15 000



Условные обозначения:



пересечение с границами земель лесного фонда



проектируемая граница населенного пункта г. Енисейска

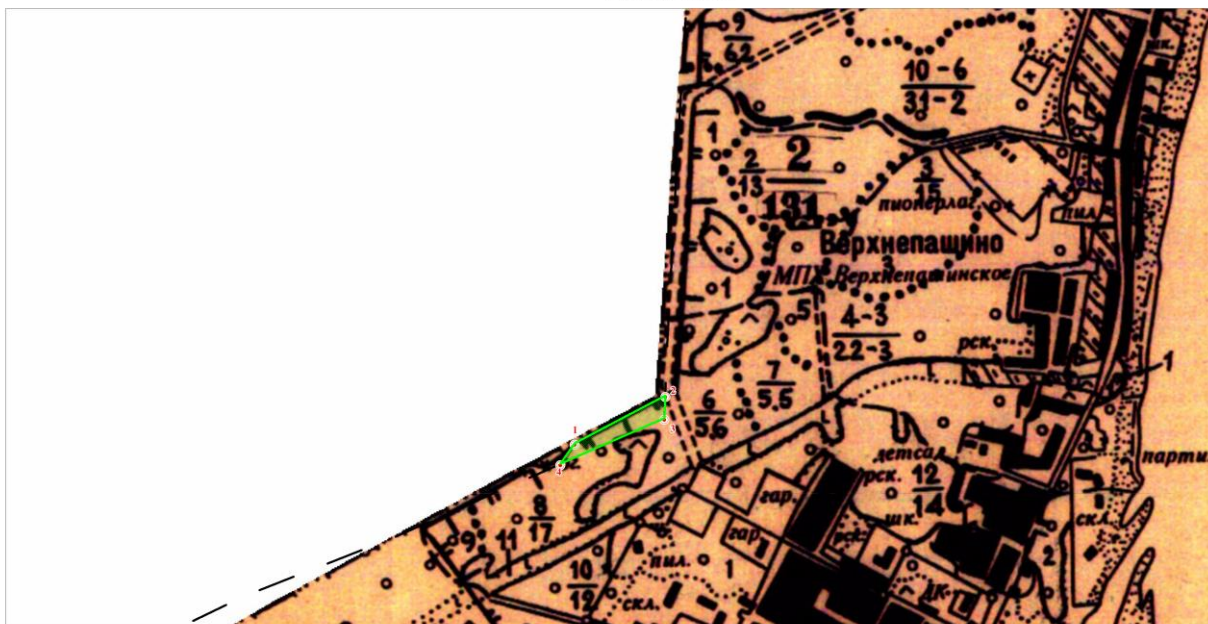


граница муниципального образования

Приложение № 2 к письму  
от \_\_\_\_\_ № \_\_\_\_\_

### Схема расположения проектируемой границы г.Енисейск в разрезе Енисейского лесничества, Озерновского участкового лесничества, Верхне-Пашинского МХП

Масштаб 1:10 000



УСЛОВНЫЕ ОБОЗНАЧЕНИЯ:

- проектируемая граница городского округа

- границы пересечения с землями лесного фонда

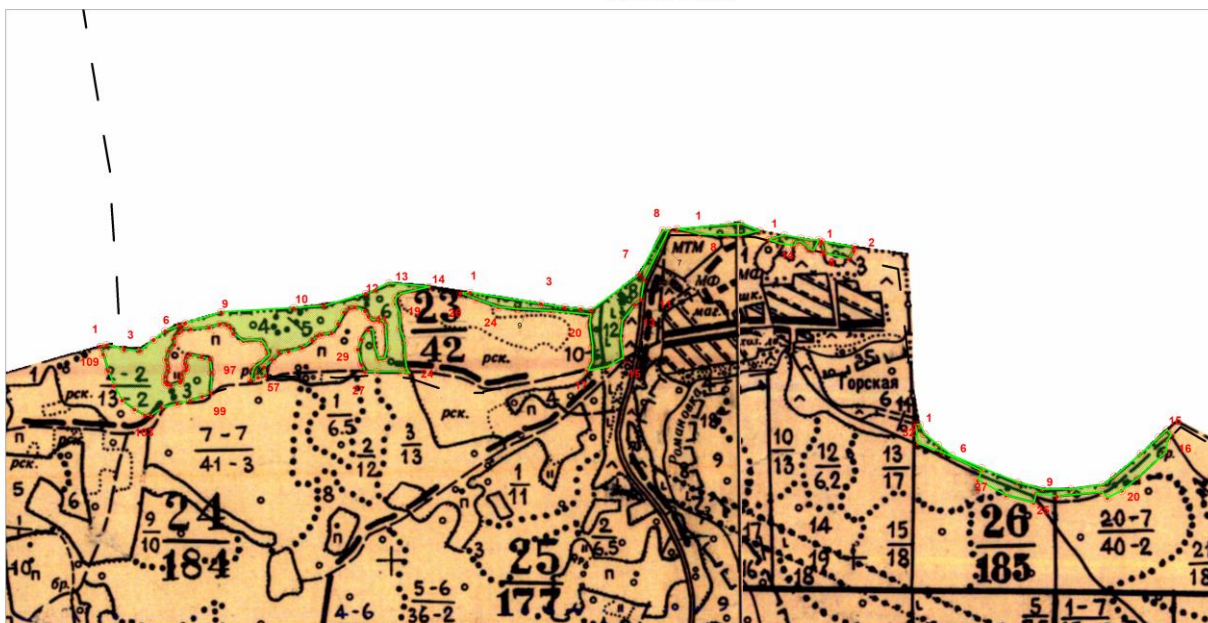
- граница муниципального образования

- поворотная точка пересечения границ земельного участка иной категории с землями лесного фонда

Приложение № 3 к письму  
от \_\_\_\_\_ № \_\_\_\_\_

### Схема расположения проектируемой границы г.Енисейск в разрезе Енисейского лесничества, Озерновского участкового лесничества, Верхне-Пашинского МХП

Масштаб 1:14 000



УСЛОВНЫЕ ОБОЗНАЧЕНИЯ:

- проектируемая граница городского округа

- границы пересечения с землями лесного фонда

- граница муниципального образования

- поворотная точка пересечения границ земельного участка иной категории с землями лесного фонда



## 6. Основные технико-экономические показатели Генерального плана

Таблица 6-1

№ п.п.	Показатели	Единица измерения	Существующее положение	Первая очередь 2028 год	Расчетный срок 2038 год
<b>1</b>	<b>Территория</b>				
	Площадь городского округа в установленных границах	га	6641,0	6600,49	6600,49
	Площадь населённого пункта	га	-	3182,0	3182,0
	<b>по функциональному назначению</b>				
	зона застройки индивидуальными жилыми домами	га	379,9	-	456,0
	зона застройки малоэтажными домами (до 4 этажей, включая мансардный)	"-	99,1	-	143,3
	зона застройки среднеэтажными домами (от 5 до 8 этажей, включая мансардный)	"-	11,1	-	59,43
	общественно-деловая зона	"-	6,9	-	23,2
	многофункциональная общественно-деловая зона	"-	25,85	-	26,36
	зона специализированной общественной застройки	"-	41,7	-	67,2
	зона исторической застройки	"-	0,06	-	-
	производственная зона	"-	88,05	-	116,25
	коммунально-складская зона	"-	17,87	-	15,2
	зона инженерной инфраструктуры	"-	10,75	-	35,29
	зона транспортной инфраструктуры	"-	393,56	-	496,19
	зона сельскохозяйственного использования	"-	0,80	-	30,84
	зона садоводческих, огороднических или дачных некоммерческих объединений граждан	"-	97,2	-	132,15
	зона кладбищ	"-	24,84	-	46,24
	зона складирования и захоронения отходов	"-	11,27	-	26,27
	зона озелененных территорий специального назначения	"-	1,1	-	18,32
	зона рекреационного назначения	"-	107,1	-	347,49
	зона озелененных территорий общего пользования (лесопарки, парки, сады, скверы, бульвары, городские леса)	"-	2971,7	-	335,28
	Зона лесов		-	46,25	46,25
	зона режимных территорий	"-	202,44	-	202,44
	зона акваторий	"-	682,3	-	682,3
	иные зоны	"-	1467,4	-	3294,49
<b>2</b>	<b>Население</b>				
	Численность населения	тыс. чел.	17,8	17,5	17,3

№ п.п.	Показатели	Единица измерения	Существующее положение	Первая очередь 2028 год	Расчетный срок 2038 год
2.1	Возрастная структура населения:	%			
2.2	дети до 15 лет	"-	22,2	21,7	19,5
	население в трудоспособном возрасте (мужчины 16 - 59 лет, женщины 16 - 54 лет)	"-	54,2	52,2	52,4
	население старше трудоспособного возраста	"-	23,6	26,1	28,1
	<b>Жилищный фонд</b>				
3	Жилищный фонд - всего	тыс. м. кв. общей площади квартир	524,3	542,5	588,2
3.1	В том числе существующий сохраняемый жилищный фонд:	"-	-	504,3	484,3
	В том числе новое жилищное строительство:	"-	-	35,2	103,9
	Средняя обеспеченность населения общей площадью квартир	м.кв./чел	29,4	31,0	34,0
3.2	<b>Объекты социального и культурно-бытового обслуживания населения</b>				
4	Детские дошкольные учреждения, всего	мест	1136	-	2037
4.1	Общеобразовательные школы, всего	"-	1674	-	3454
4.2	Дома культуры, клубы, всего	объект	2	-	3
4.3	Общедоступная библиотека	объект	4	-	5
4.4	Краеведческий музей	объект	1	-	1
4.5	Тематический музей	объект	1	-	1
4.6	Спортивные залы общего пользования, кв. м площади пола	кв.м.	2906	-	5256
4.7	Помещения для физкультурных занятий и тренировок, кв. м площади пола	кв.м.	1886	-	4236
4.8	Плавательные бассейны, кв. м зеркала воды	кв.м. зеркала воды	0	-	430
4.9	Плоскостные сооружения, кв.м.	кв.м.	26314	-	33735
4.10	<b>Транспортная инфраструктура</b>				
5	Протяженность автомобильных дорог всего	км	-	-	162,66
	В том числе:	"-			
	Магистральные улицы общегородского значения	"-	-	-	15,56
	Магистральные улицы районного значения	"-	-	-	26,99
	Улицы в зонах жилой застройки	"-	-	-	120,11
	Плотность дорожной сети	км/км <sup>2</sup>	-	-	2,46
	<b>Инженерная инфраструктура и</b>				

№ п.п.	Показатели	Единица измерения	Существующее положение	Первая очередь 2028 год	Расчетный срок 2038 год
	<b>благоустройство территории</b>				
<b>6</b>	Водоснабжение				
6.1	Водопотребление - всего	тыс. куб. м/сут	5,06	7,49	7,41
6.1.1	Водоотведение				
6.2	Водоотведение - всего	тыс. куб. м/сут	3,85	6,30	6,23
6.2.1	Энергоснабжение				
6.3	Потребность в электроэнергии - всего	тыс.кВт*ч/год	7376	7241	7159
6.3.1	Теплоснабжение				
6.4	Теплоснабжение - всего	МВт	30,44	31,57	34,24
6.4.1	Санитарная очистка территорий				
6.5	Полигоны ТКО	га	5,68	-	15,0
6.5.1	<b>Ритуальное обслуживание населения</b>				
<b>7</b>	Общая площадь кладбищ	га	24,84	-	46,24
7.1					

# Приложение 1



ФЕДЕРАЛЬНОЕ АГЕНТСТВО ВОДНЫХ РЕСУРСОВ

(Росводресурсы)

**ЕНИСЕЙСКОЕ БАССЕЙНОВОЕ ВОДНОЕ УПРАВЛЕНИЕ**

**ПРИКАЗ**

г. Красноярск

26.07.2019г.

№ 208

## **Об определении границ зон затопления, подтопления территорий, прилегающих к р. Енисей в границах г. Енисейска**

В соответствии с постановлением Правительства Российской Федерации 18.04.2014 № 360 «Об определении зон затопления, подтопления», постановлением Правительства Российской Федерации от 31.12.2015 № 1532 «Об утверждении правил предоставления документов, направляемых или предоставляемых в соответствии с частями 1, 3 – 13,15 статьи 32 Федерального закона «О государственной регистрации недвижимости» в федеральный орган исполнительной власти (его территориальные органы), уполномоченный Правительством Российской Федерации на осуществление государственного кадастрового учета, государственной регистрации прав, ведение Единого государственного реестра недвижимости и предоставление сведений, содержащихся в Едином государственном реестре недвижимости», приказом Федерального агентства водных ресурсов от 16.06.2014 № 170 «О реализации Федеральным агентством водных ресурсов полномочия по определению границ зон затопления, подтопления»,

приказываю:

1. Утвердить зоны затопления 1, 3, 5, 10, 25 и 50 % обеспеченности, границы зон слабого, умеренного, сильного подтопления территорий, прилегающих к р. Енисей в границах г. Енисейска согласно приложению № 1 - 9.
2. Установить ограничения хозяйственной и иной деятельности в границах зоны затопления, подтопления территорий, прилегающих к р. Енисей в границах г. Енисейска согласно приложению № 10.

Руководитель

Л.А. Короткова